



ЕВРОПЕЙСКИ СЪЮЗ
ЕВРОПЕЙСКИ
СОЦИАЛЕН ФОНД



ОПЕРАТИВНА ПРОГРАМА
ДОБРО УПРАВЛЕНИЕ



РЕПУБЛИКА БЪЛГАРИЯ
Министерство на транспорта,
информационните технологии и съобщенията



ИЗГРАЖДАНЕ НА ГИС БАЗИРАНА ЕЛЕКТРОННА ПЛАТФОРМА ЕДИННА ИНФОРМАЦИОННА ТОЧКА

**/Ръководство за потребителя – компетентни
органи/**

Версия <1.0>

София, 2019

Проект „Изграждане на ГИС базирана електронна платформа „Единна информационна точка“, осъществяван с финансовата подкрепа на Оперативна програма „Добро управление“, съфинансирана от Европейския съюз чрез Европейския социален фонд по Договор за предоставяне на безвъзмездна финансова помощ (БФП) № BG05SFOP001-1.002-0022-C01/13.04.2017 г.



СЪДЪРЖАНИЕ

1.	Вход	6
1.1	Общ изглед на системата.....	7
1.2	Профил	7
2.	ГИС платформа	11
2.1.	Уеб ГИС модул.....	11
2.1.1.	Навигация по карта	11
2.1.2.	Търсене по населено място.....	12
2.1.3.	Преглед на легенда.....	13
2.1.4.	Включване/изключване на слоеве	14
2.1.5.	Печат.....	15
2.1.6.	Идентификация на обекти	16
2.1.7.	Търсене по критерии в обектите от физическата инфраструктура	17
2.1.8.	Преглед на подробни данни	19
2.1.9.	Експорт на данни.....	20
2.1.10.	Инструменти за измерване на разстояния и площи	21
2.1.11.	Смяна на базови карти	21
2.1.12.	Зареждане на данни за физическа инфраструктура	22
2.2.	За системата	24
2.3.	За ЗЕСМФИ	24
2.4.	Преглед на новини и актуална информация.....	24
2.5.	Подаване на съобщения в обратна връзка.....	26
2.6.	Достъп до отворени данни	28
2.6.1.	INSPIRE услуги	28
2.6.2.	Търсене по метаданни.....	28
2.6.3.	Отворени данни	28
2.7.	Език	28
2.8.	Резултати от търсене	29
2.9.	Инструменти	29

Проект „Изграждане на ГИС базирана електронна платформа „Единна информационна точка“, осъществяван с финансовата подкрепа на Оперативна програма „Добро управление“, съфинансирана от Европейския съюз чрез Европейския социален фонд по Договор за предоставяне на безвъзмездна финансова помощ (БФП) № BG05SFOP001-1.002-0022-C01/13.04.2017 г.



3.	Регистри	31
3.1.	Регистър на дейностите	31
3.1.1.	Търсене и справки по критерии	31
3.1.2.	Идентификация на дейности от картата	32
3.1.3.	Преглед на подробни данни за дейности	33
3.1.4.	Експорт на данни от регистъра	34
3.2.	Регистър на обявленията	35
3.2.1.	Търсене и справки по критерии	35
3.2.2.	Преглед на подробни данни за обявления	36
3.2.3.	Експорт на данни от регистъра	37
4.	е-Услуги	38
4.1.	Заявяване на е-услуги	38
4.1.1.	Съществуваща физическа инфраструктура	39
4.1.2.	Съществуващи електронно съобщителни мрежи	47
4.1.3.	Планирани и текущи дейности по изграждане.....	54
4.1.4.	Компетентни органи, правомощия и оператори	57
4.1.5.	Подаване на заявление за изграждане на инфраструктура	61
4.1.6.	Подаване на заявление за разполагане на ЕСМ	66
4.1.7.	Регистрация на мрежа в ЕИТ	70
5.	Профили	76
5.1.	Редакция на данните за организацията	76
5.2.	Преглед на заявените услуги	79
5.3.	Преглед на получените заявления за регистрация на ЕСМ	80
5.4.	Абониране за известяване по имейл.....	80

История на промените

Версия	Описание на промените
0.1	Първоначална версия на документа

Проект „Изграждане на ГИС базирана електронна платформа „Единна информационна точка“, осъществяван с финансовата подкрепа на Оперативна програма „Добро управление“, съфинансирана от Европейския съюз чрез Европейския социален фонд по Договор за предоставяне на безвъзмездна финансова помощ (БФП) № BG05SFOP001-1.002-0022-C01/13.04.2017 г.



0.2	Описание на ГИС платформа
0.3	Описание на модул Регистри
0.4	Описание на модул е-Услуги
0.5	Описание на Профили
1.0	Ревизиране и изготвяне на първа версия на документа



ЕВРОПЕЙСКИ СЪЮЗ
ЕВРОПЕЙСКИ
СОЦИАЛЕН ФОНД



ОПЕРАТИВНА ПРОГРАМА
ДОБРО УПРАВЛЕНИЕ


Речник на използваните термини и дефиниции

Съкращение	Описание
ГИС	Географска информационна система
ЕИТ	Единна информационна точка

Проект „Изграждане на ГИС базирана електронна платформа „Единна информационна точка“, осъществяван с финансовата подкрепа на Оперативна програма „Добро управление“, съфинансирана от Европейския съюз чрез Европейския социален фонд по Договор за предоставяне на безвъзмездна финансова помощ (БФП) № BG05SFOP001-1.002-0022-C01/13.04.2017 г.



ЕВРОПЕЙСКИ СЪЮЗ
ЕВРОПЕЙСКИ
СОЦИАЛЕН ФОНД



ОПЕРАТИВНА ПРОГРАМА
ДОБРО УПРАВЛЕНИЕ

1. Вход



ЕВРОПЕЙСКИ СЪЮЗ
ЕВРОПЕЙСКИ
СОЦИАЛЕН ФОНД



ОПЕРАТИВНА ПРОГРАМА
ДОБРО УПРАВЛЕНИЕ



РЕПУБЛИКА БЪЛГАРИЯ
Министерство на транспорта,
информационните технологии и съобщенията

**ГИС базирана електронна платформа „Единна
информационна точка“**


Системата е реализирана по проект „Изграждане на ГИС базирана електронна платформа „Единна информационна точка“, осъществяван с финансовата подкрепа на Оперативна програма „Добро управление“, съфинансирана от Европейския съюз чрез Европейския социален фонд по Договор за предоставяне на безвъзмездна финансова помощ (БФП) № BG05SFOP001-1.002-0022-

C01/13.04.2017 г.

Не показвай повече това съобщение

затвори

Проект „Изграждане на ГИС базирана електронна платформа „Единна информационна точка“, осъществяван с финансовата подкрепа на Оперативна програма „Добро управление“, съфинансирана от Европейския съюз чрез Европейския социален фонд по Договор за предоставяне на безвъзмездна финансова помощ (БФП) № BG05SFOP001-1.002-0022-C01/13.04.2017 г.



1.1 Общ изглед на системата

The screenshot displays the GIS portal interface. At the top, there are navigation tabs: "Регистър на дейностите", "Регистър на обявленията", "е-Услуги", "Уеб ГИС модул", and "За системата". The main area is divided into several sections:

- Търсене по:** Search filters for organization, territory, keyword, and time period.
- Актуално:** A news section with two articles. The first, dated 11.12.2018, discusses legislative proposals for mobility. The second, dated 07.12.2018, reports on a grant for high-speed internet in 30 municipalities.
- Карта:** A map of Bulgaria with a search bar and navigation controls.
- Планирани или текущи дейности по строителство, разполагане и монтаж:** A table listing various infrastructure projects.

Име на оператор	Име на дейността	Статус на дейността	Вид дейност	Дата на започване	Очаквана дата на приключ.	Вид физическа инфраструктура	Физическа инфраструктура	Състояние на дейността
Община Долна баня	Ремонт на улица	планирани		7.1.2019	7.7.2019	Общински пътища	Тротоари и улично платно	
"Българтрансгаз" ЕАД	Строеж на газопровод	планирани		1.2.2019	1.2.2019	Газопроводна и газоразпр.	Улична мрежа	
Община Иктиман	Монтаж на стълбове за ул.	планирани		21.1.2019	21.4.2019	Обществено осветление	Улична мрежа	
ВНК ЕООД - Видин	Строителство на канал	планирани		1.4.2019	1.4.2021	Канализационна мрежа и	Улична мрежа	
Държавно предприятие "Н"	Ремонт на ЖП линия	планирани		1.5.2019	1.5.2022	Железопътна мрежа	Железопътна мрежа	
Община Търговище		текущи		28.11.2018	19.12.2018			
Община Търговище	Тестова дейност 123	текущи	Разполагане, Монтаж					

Системата ЕИТ се състои от следните основни елементи:

- ГИС портал
 - Уеб ГИС модул;
 - За системата;
 - За ЗЕСМФИ;
 - Преглед на новини и актуална информация;
 - Подаване на съобщения в обратна връзка;
 - Достъп до отворени данни;
 - Търсене по метаданни;
 - Изтегляне на данни в машинно-четим формат;
 - Език;
 - Резултати от търсене;
 - Инструменти.
- Регистри;
 - регистър на дейностите;
 - регистър на обявленията;
- е-Услуги;
- Профили;


1.2 Профил

Системата позволява вход в експертния модул на УЕБ-ГИС приложението с потребителско име и парола, като в зависимост от типа на потребителя има

Проект „Изграждане на ГИС базирана електронна платформа „Единна информационна точка“, осъществяван с финансовата подкрепа на Оперативна програма „Добро управление“, съфинансирана от Европейския съюз чрез Европейския социален фонд по Договор за предоставяне на безвъзмездна финансова помощ (БФП) № BG05SFOP001-1.002-0022-C01/13.04.2017 г.




ЕВРОПЕЙСКИ СЪЮЗ
ЕВРОПЕЙСКИ
СОЦИАЛЕН ФОНД



ОПЕРАТИВНА ПРОГРАМА
ДОБРО УПРАВЛЕНИЕ

достъп до различна функционалност и до различен обхват от данните, съхранявани в централната географска база данни на системата.

Чрез избор на бутон „Профил“  се визуализира прозорец с възможност за въвеждане на потребителско име и парола или заявка за регистрация:

<Потребителско име>

<Парола>

Вход

Нямате профил?

Заявка за регистрация

След въвеждане на потребителско име и парола и натискане на бутон „Вход“, потребителят достъпва данните и функционалностите, до които има право на достъп.

Системата предоставя възможност за попълване на заявка за регистрация.

При избор на „Заявка за регистрация“ е необходимо въвеждане на определени характеристики и изпращане на заявката за регистрация:



Заявка за регистрация



Заявител

<Име> *

<Позиция> *

Организация

<Име на организация> *

<ЕИК на организация> *

<Интернет сайт>

<Тип на организация> * ▼

Данни за контакт

<Телефон> *

<Email> *


<Пощенски адрес> *

Създайте потребител

Потребителското име трябва да е с дължина между 2 и 50 символа и се допускат: малки и големи латински букви, цифри и специалните символи: . _ - @ също така, трябва да бъде проверено дали е налично.

<Потребителско име> *





Паролата трябва да съдържа поне 6 символа, от които: поне една малка буква, поне една голяма буква, поне едно число, поне един специален символ.


<Парола> *

<Повтори парола> *

Изчисти

Изпрати

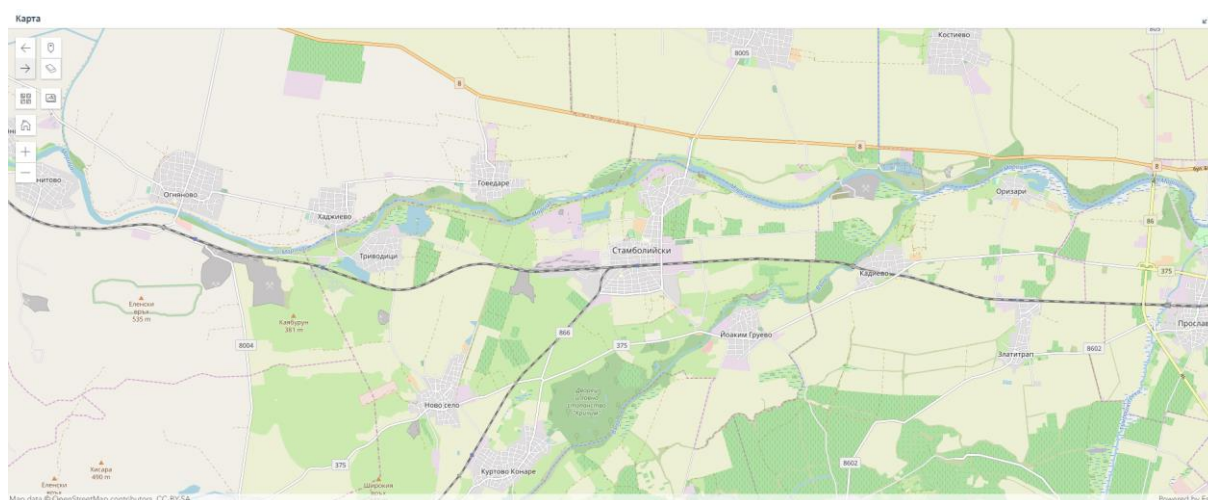
С избор на бутон „Изпрати“ заявката за регистрация на потребител е изпратена.



2. ГИС платформа

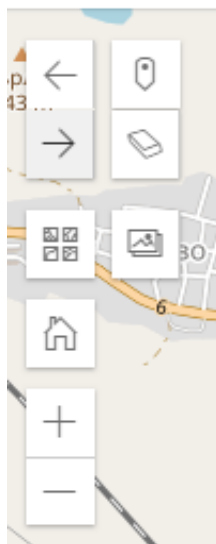
2.1. Уеб ГИС модул

2.1.1. Навигация по карта



Системата предоставя възможност за навигация по карта, като чрез показаните по-долу бутони са налични следните функционалности:

Карта










- преминаване към предишен обхват на картата;




- преминаване към следващ обхват на картата;

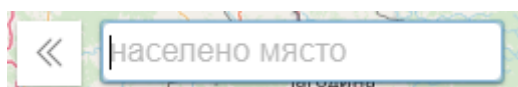
Проект „Изграждане на ГИС базирана електронна платформа „Единна информационна точка“, осъществяван с финансовата подкрепа на Оперативна програма „Добро управление“, съфинансирана от Европейския съюз чрез Европейския социален фонд по Договор за предоставяне на безвъзмездна финансова помощ (БФП) № BG05SFOP001-1.002-0022-C01/13.04.2017 г.



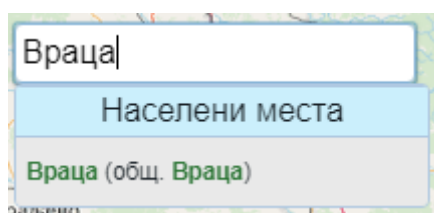
-  - търсене по населено място;
-  - премахване на изчертаните графики;
-  - промяна на базова карта;
-  - визуализиране на таб легенда;
-  - начало (задаване на обхват по подразбиране);
-  - приближаване (преминаване в по-едър мащаб);
-  - отдалечаване (преминаване в по-дребен мащаб).

2.1.2. Търсене по населено място

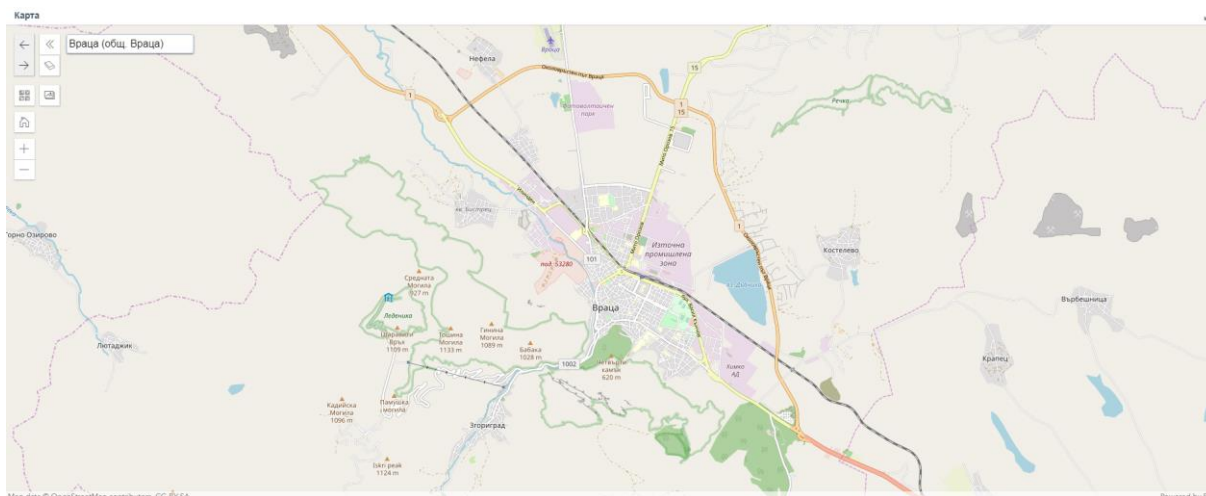

В системата е налична възможност за търсене по населено място, чрез избор на бутон  , в резултат на което се визуализира диалогов прозорец за въвеждане на конкретно населено място:



След въвеждане на населено място съществува опция за избор от падащо меню:

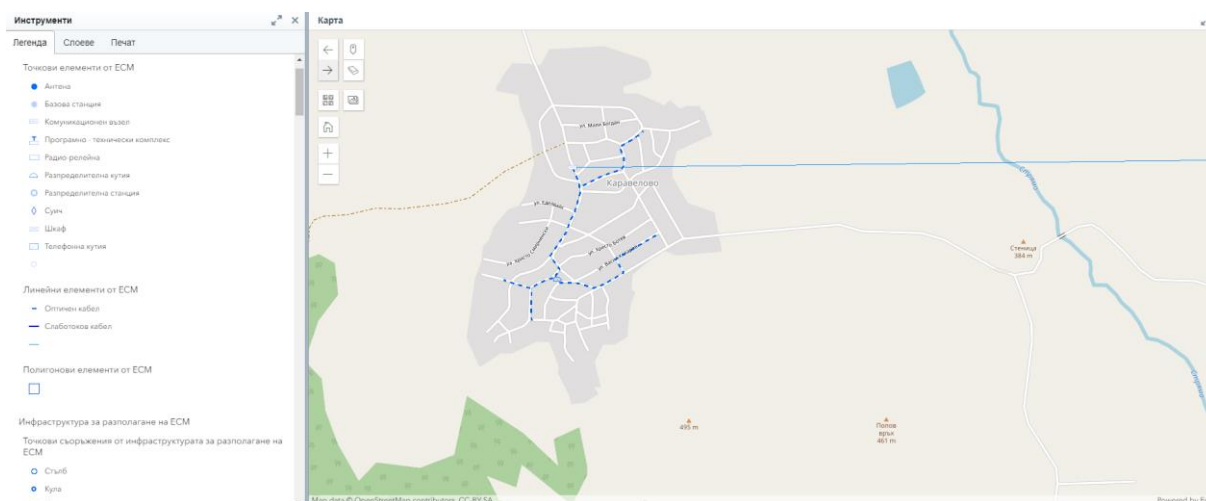


Резултатът от избора се визуализира върху картата в подходящ мащаб:



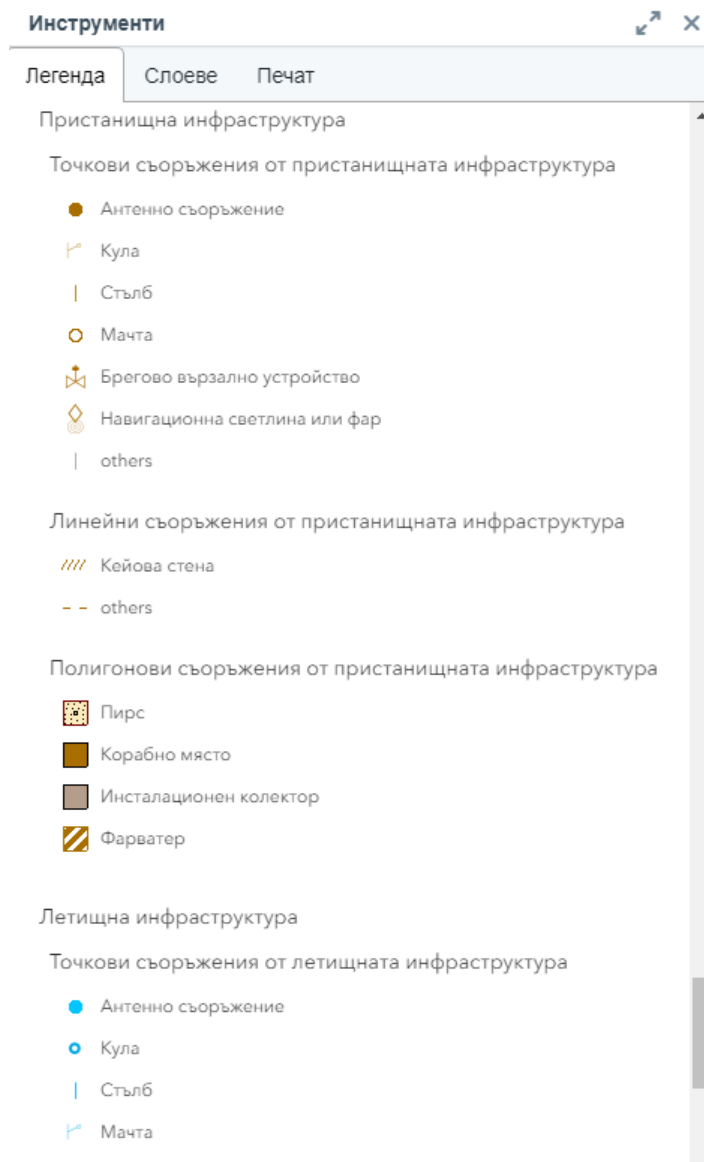

2.1.3. Преглед на легенда

Системата предоставя функционалната възможност за преглед на легенда в Панел „Инструменти“ и таб „Легенда“:





Визуализират се активните слоеве в конкретен мащаб със съответстващия им условен знак:

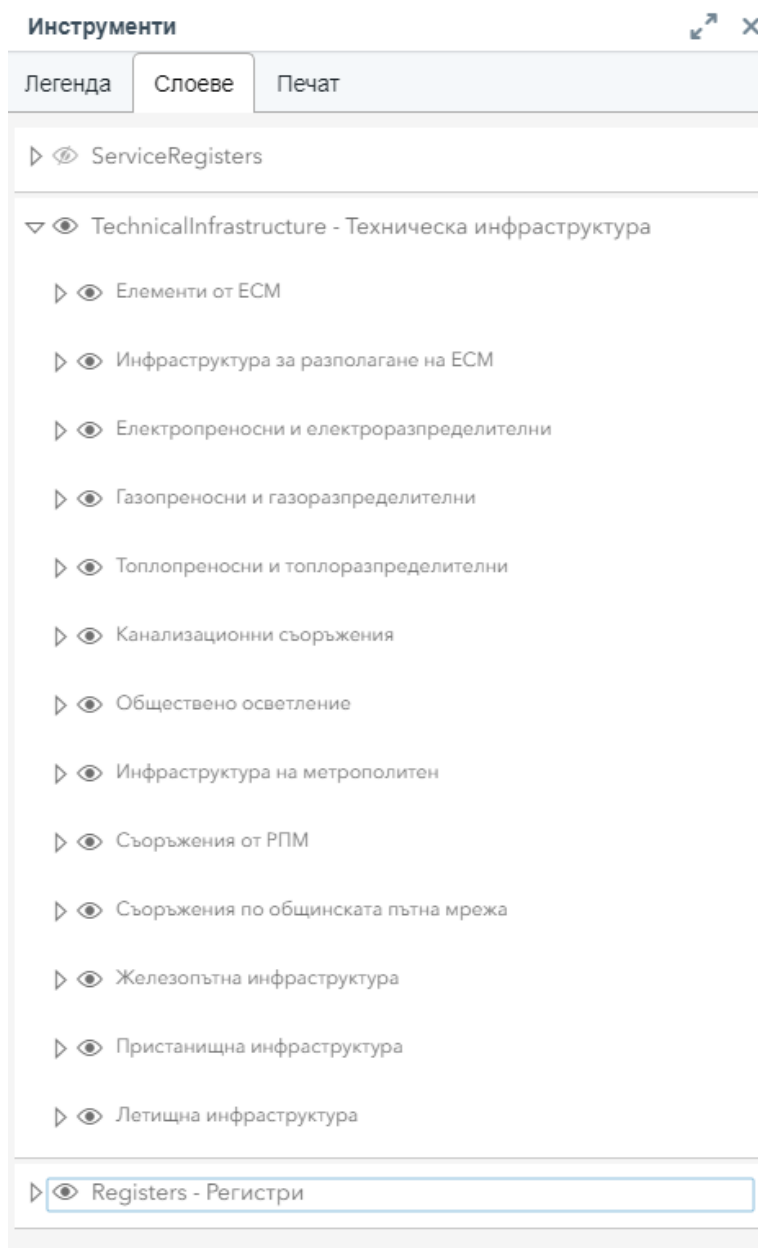

Проект „Изграждане на ГИС базирана електронна платформа „Единна информационна точка“, осъществяван с финансовата подкрепа на Оперативна програма „Добро управление“, съфинансирана от Европейския съюз чрез Европейския социален фонд по Договор за предоставяне на безвъзмездна финансова помощ (БФП) № BG05SFOP001-1.002-0022-C01/13.04.2017 г.



2.1.4. Включване/изключване на слоеве

В системата е налична възможност за включване или изключване на слоеве чрез съответните бутони:

-  - включен слой;
-  - изключен слой.



2.1.5. Печат

В системата е налична възможност за печат на карта в таб „Инструменти“. Съществуват следните характеристики за печата:

- Въвеждане на заглавие;
- Избор на формат на страница от падащо меню:

Проект „Изграждане на ГИС базирана електронна платформа „Единна информационна точка“, осъществяван с финансовата подкрепа на Оперативна програма „Добро управление“, съфинансирана от Европейския съюз чрез Европейския социален фонд по Договор за предоставяне на безвъзмездна финансова помощ (БФП) № BG05SFOP001-1.002-0022-C01/13.04.2017 г.



Letter ANSI A Landscape ▾

Letter ANSI A Landscape

A3 Landscape

A3 Portrait

A4 Landscape

A4 Portrait

Letter ANSI A Portrait

Tabloid ANSI B Landscape

Tabloid ANSI B Portrait

- Избор на файлов формат от падащо меню:

PDF ▾

PDF

PNG32

PNG8

JPG

GIF

EPS

SVG

SVGZ

С натискане на бутон „Експорт“ се създава документ за печат.

2.1.6. Идентификация на обекти



Правоъгълник



Полигон

Системата предоставя набор от инструменти за идентификация като основно те са:



- зарежда регистър на обекти от дейности и собствена инфраструктура, които пресичат изчертаната зона на картата по съответния правоъгълен обхват;




- зарежда регистър на обекти от дейности и собствена инфраструктура, които пресичат изчертаната зона на картата по съответния полигонов обхват;

Системата предоставя възможност за идентификация, чрез клик с десния бутон на мишката върху обект от картата.

Резултатът от идентификацията е визуализирана детайлна информация за идентифицираните обекти в панел „Резултат от идентификация“:

Проект „Изграждане на ГИС базирана електронна платформа „Единна информационна точка“, осъществяван с финансовата подкрепа на Оперативна програма „Добро управление“, съфинансирана от Европейския съюз чрез Европейския социален фонд по Договор за предоставяне на безвъзмездна финансова помощ (БФП) № BG05SFOP001-1.002-0022-C01/13.04.2017 г.



Резултати от идентификация

Планирани или текущи дейности по строителство, разполагане и мон...

	<input type="checkbox"/>	Име на опе...	Име на дей...	Статус на ...	Вид дейност
▶	<input type="checkbox"/>	SATNET E...	1212		Разполагане

Чрез избор върху обект от таблицата се показва подробна информация за него:

Резултати от идентификация

Планирани или текущи дейности по строителство, разполагане и

	<input type="checkbox"/>	Име на опе...	Име на дей...	Статус на ...	Вид д
▼	<input type="checkbox"/>	SATNET E...	1212		Разпо

Име на оператор	SATNET ЕООД
Пълно наименование на оператор	SATNET ЕООД
Булстат	115787627
Адрес	гр. Карлово, ул. "Свежен" № 10,
Телефонен номер	33591644
Електронна поща	tsetsa@satnet-bg.com; tsetsa@satnet.bg
Тип организация	Мрежови оператор
Номер на дейността при оператора	AD-248/3
Име на дейността	1212
Вид дейност	Разполагане
Ограничения в достъпа	Без ограничения

2.1.7. Търсене по критерии в обектите от физическата инфраструктура

Търсене по:

-Тип инфраструктура- ▼ територия

организация ключова дума

Видимите на картата


Търсене

Системата предоставя възможност за търсене на обекти от собствената физическа инфраструктура по:

- Тип инфраструктура;

-Тип инфраструктура- ▼ - позволява търсене по конкретен тип инфраструктура, чрез избор от падащото меню:

Проект „Изграждане на ГИС базирана електронна платформа „Единна информационна точка“, осъществяван с финансовата подкрепа на Оперативна програма „Добро управление“, съфинансирана от Европейския съюз чрез Европейския социален фонд по Договор за предоставяне на безвъзмездна финансова помощ (БФП) № BG05SFOP001-1.002-0022-C01/13.04.2017 г.



Търсене по:

-Тип инфраструктура- Видим

- Тип инфраструктура-
- Инфраструктурата за разполагане на ЕСМ
- Газопреносна и газоразпределителна мрежа
- Електропреносна и електоразпределителна мрежа
- Обществено осветление
- Топлопреносна и топлоразпределителна мрежа
- Канализационна мрежа и системи за управление на отпадни води
- Железопътна мрежа
- Метрополитен
- Републиканска пътна мрежа
- Общински пътища
- Пристанищна инфраструктура
- Летищна инфраструктура
- Електросъобщителна мрежа

- Територия;

- позволява търсене чрез въвеждане на конкретна територия за търсене

- Организация;

- позволява търсене чрез въвеждане на конкретна организация за търсене

- Ключова дума

- позволява търсене чрез въвеждане на ключова дума за търсене

- Бутон „Търси“;



- Зарежда регистър на обектите, които отговарят на въведения критерий

- Обхват на картата;



- Зарежда регистър на обектите, които попадат в текущия изглед на картата

Резултатът от търсенето е зареден в регистър с намерените обекти:

Проект „Изграждане на ГИС базирана електронна платформа „Единна информационна точка“, осъществяван с финансовата подкрепа на Оперативна програма „Добро управление“, съфинансирана от Европейския съюз чрез Европейския социален фонд по Договор за предоставяне на безвъзмездна финансова помощ (БФП) № BG05SFOP001-1.002-0022-C01/13.04.2017 г.



Резултати от търсене

Точкови елементи от ЕСМ	Тип съоръжение (описание)	Линейни елементи от ЕСМ	Полигонови елементи от ЕСМ	Технически характеристики
<input type="checkbox"/>	разпределителна кутия			Поддръжка L3/L2 Интерфейс: 10/100/1000 Вид на свързаност: FO/FTP Видове накрайници: SFP/RJ45
<input type="checkbox"/>	разпределителна кутия			Поддръжка L3/L2 Интерфейс: 10/100/1000 Вид на свързаност: FO/FTP Видове накрайници: SFP/RJ45
<input type="checkbox"/>	Комуникационен възел			160 Mbit
<input type="checkbox"/>	Комуникационен възел			160 Mbit

2.1.8. Преглед на подробни данни

Системата позволява преглед на подробни данни за обекти в регистъра за дейностите.

Точкови елемент...		Линейни елемент...		Полигонови елем...	
		Тип съоръжение (описа...		Технически характeрист.	
<input type="checkbox"/>		Оптически кабел		FO 4 влакна	
<input type="checkbox"/>		Оптически кабел		FO 4 влакна	
<input type="checkbox"/>		Оптически кабел		FO 4 влакна	
<input type="checkbox"/>		Оптически кабел		FO 4 влакна	
<input type="checkbox"/>		Оптически кабел		FO 4 влакна	
<input type="checkbox"/>		Оптически кабел		FO 4 влакна	
<input type="checkbox"/>		Оптически кабел		FO 4 влакна	

Чрез избор на бутон се визуализира допълнителна информация (подробни данни) за обект от регистъра:




Точкови елемент...			Линейни елемент...		Полигонови элем...	
			Тип съоръжение (описа...	Технически характeрист.		
▶		<input type="checkbox"/>	Оптический кабел	FO 4 влакна		
▶		<input type="checkbox"/>	Оптический кабел	FO 4 влакна		
▶		<input type="checkbox"/>	Оптический кабел	FO 4 влакна		
▶		<input type="checkbox"/>	Оптический кабел	FO 4 влакна		
▶		<input type="checkbox"/>	Оптический кабел	FO 4 влакна		
▶		<input type="checkbox"/>	Оптический кабел	FO 4 влакна		
▶		<input type="checkbox"/>	Оптический кабел	FO 4 влакна		
▼		<input type="checkbox"/>	Оптический кабел	FO 4 влакна		
Тип съоръжение (описание)			Оптический кабел			
Начин на ползване			Собственост			
Технически характеристики			FO 4 влакна			
Ограничения в достъпа			Няма			
Оператор - Пълно наименование			SATNET EOOD			
Оператор - Име			SATNET EOOD			
Оператор - Булстат			115787627			
Оператор - Адрес			гр. Карлово, ул. "Свежен" № 10,			
Оператор - Телефонен номер			33591644			
Оператор - Електронна поща			tsetsa@satnet-bg.com; tsetsa@satnet.bg			
Тип на съоръжението			Оптический кабел			
▶		<input type="checkbox"/>	Оптический кабел	FO 4 влакна		
▶		<input type="checkbox"/>	Оптический кабел	FO 4 влакна		
▶		<input type="checkbox"/>	Оптический кабел	FO 4 влакна		
▶		<input type="checkbox"/>	Оптический кабел	FO 4 влакна		
▶		<input type="checkbox"/>	Оптический кабел	FO 4 влакна		
▶		<input type="checkbox"/>	Оптический кабел	FO 4 влакна		
▶		<input type="checkbox"/>	Безжична/Радио-релей...	радио-релейна wireles...		

2.1.9. Експорт на данни

Системата осигурява функционална възможност за експорт на данни от регистъра за дейности в следните файлови формати:

Проект „Изграждане на ГИС базирана електронна платформа „Единна информационна точка“, осъществяван с финансовата подкрепа на Оперативна програма „Добро управление“, съфинансирана от Европейския съюз чрез Европейския социален фонд по Договор за предоставяне на безвъзмездна финансова помощ (БФП) № BG05SFOP001-1.002-0022-C01/13.04.2017 г.

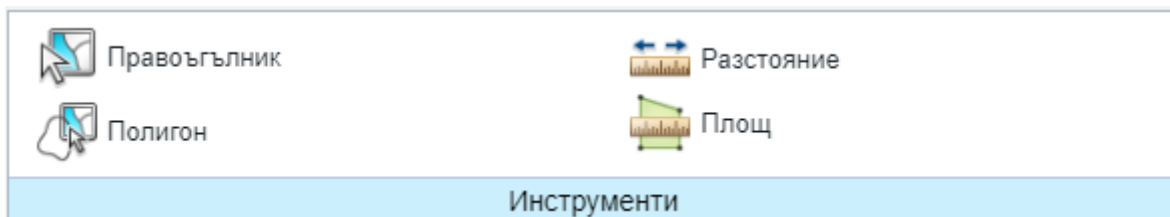


- Експорт в Excel;



- Експорт в .csv формат;

2.1.10. *Инструменти за измерване на разстояния и площи*



Системата предоставя набор от инструменти за идентификация и за измерване на разстояния и площи, като основно те са:



- зарежда регистър на обекти, които пресичат изчертаната зона на картата по съответния правоъгълен обхват;



- зарежда регистър на обекти, които пресичат изчертаната зона на картата по съответния полигонов обхват;

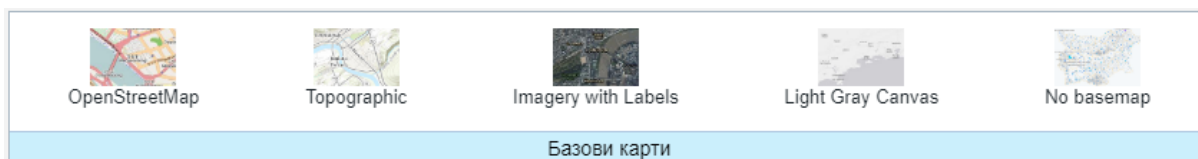


- измерва разстояние по картата;



- измерва площ по картата;

2.1.11. *Смяна на базови карти*



Системата има функционалната възможност за промяна на базовите карти налични в таб „Базови карти“:



OpenStreetMap - Пътна карта;




Topographic - Топографска карта;

Проект „Изграждане на ГИС базирана електронна платформа „Единна информационна точка“, осъществяван с финансовата подкрепа на Оперативна програма „Добро управление“, съфинансирана от Европейския съюз чрез Европейския социален фонд по Договор за предоставяне на безвъзмездна финансова помощ (БФП) № BG05SFOP001-1.002-0022-C01/13.04.2017 г.



ЕВРОПЕЙСКИ СЪЮЗ
ЕВРОПЕЙСКИ
СОЦИАЛЕН ФОНД



ОПЕРАТИВНА ПРОГРАМА
ДОБРО УПРАВЛЕНИЕ



Imagery with Labels - Сателитна снимка с надписи;

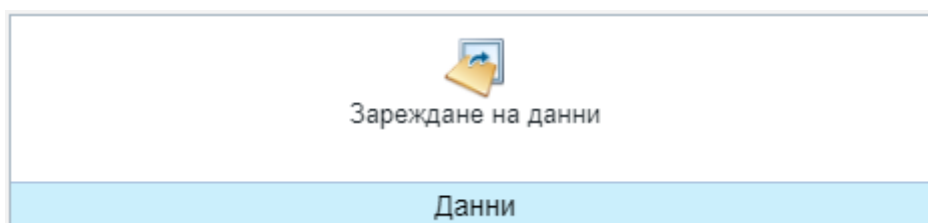


Light Gray Canvas - Панхроматична карта;



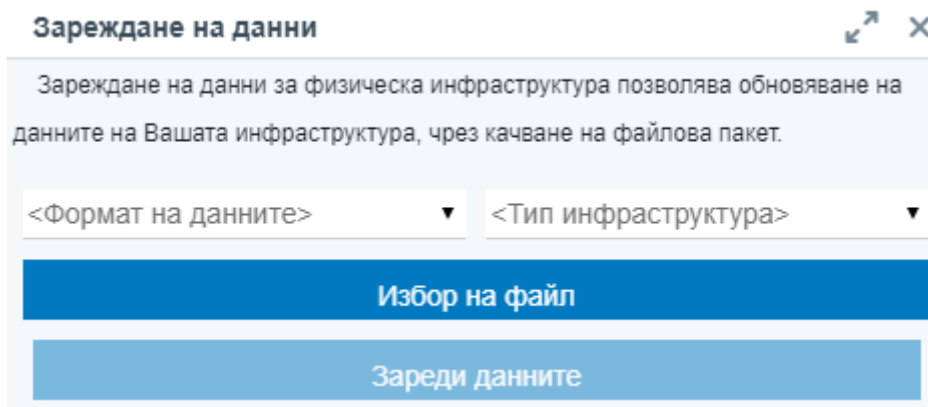
No basemap - без базова карта;

2.1.12. Зареждане на данни за физическа инфраструктура

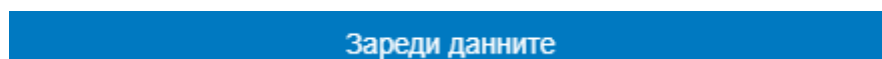


Системата разполага с функционална възможност за зареждане на данни за физическата инфраструктура в таб „Данни“.

След избор на бутон „Зареждане на данни“ се визуализира панел „Зареждане на данни“:




- Избор на файл;



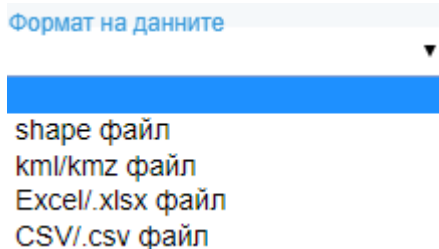
- Зарежда данните в системата.

В панела съществуват следните опции:

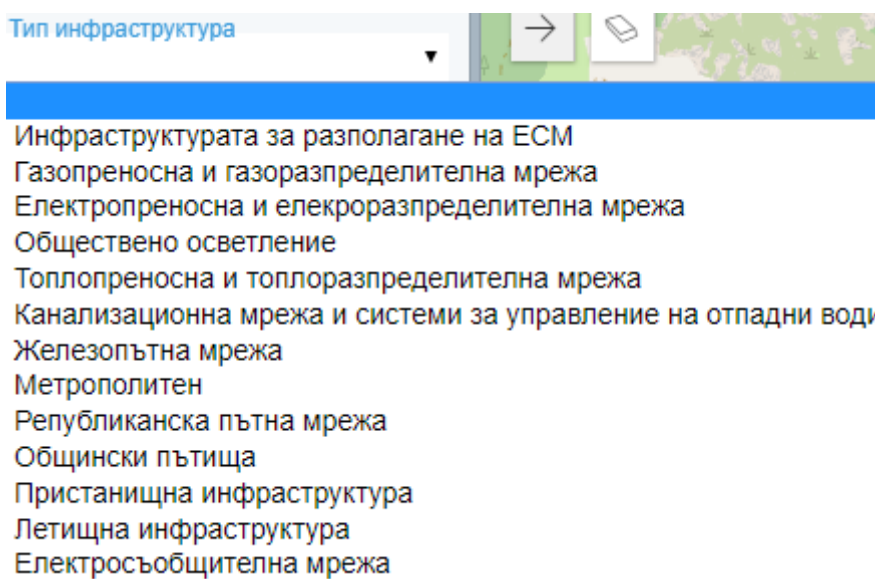
Проект „Изграждане на ГИС базирана електронна платформа „Единна информационна точка“, осъществяван с финансовата подкрепа на Оперативна програма „Добро управление“, съфинансирана от Европейския съюз чрез Европейския социален фонд по Договор за предоставяне на безвъзмездна финансова помощ (БФП) № BG05SFOP001-1.002-0022-C01/13.04.2017 г.



- Формат на данните – избор на файлов формат от падащо меню:




- Тип инфраструктура – избор на тип инфраструктура от падащо меню:



- Актуално към – избор на дата на актуалност от календара:

Актуално към:
11.02.2019

февруари 2019						
пн	вт	ср	чт	пт	сб	нд
28	29	30	31	1	2	3
4	5	6	7	8	9	10
11	12	13	14	15	16	17
18	19	20	21	22	23	24
25	26	27	28	1	2	3
4	5	6	7	8	9	10



- Точност на данните – избор от падащо меню:

Точност на данните

- Кадастрална
- Схематична
- Ориентировъчна
- Друга

- Ключови думи – въвеждане на ключови думи за данните,:

Ключови думи
Инфраструктурата за разполагане на ЕСМ; |

2.2. За системата



РЕПУБЛИКА БЪЛГАРИЯ
Министерство на транспорта,
информационните технологии и съобщенията

2.3. За ЗЕСМФИ

ЗА ЗАКОН ЗА ЕЛЕКТРОННИТЕ СЪОБЩИТЕЛНИ МРЕЖИ И ФИЗИЧЕСКА ИНФРАСТРУКТУРА


Съдържание:

- [Разполагане на електронни съобщителни мрежи и изграждане на прилежащата им физическа инфраструктура](#)
 - [По реда на Закона за устройство на територията \(ЗУТ\)](#)
 - [По реда на Закона за електронните съобщителни мрежи и физическата инфраструктура \(ЗЕСМФИ\)](#)
- [Описание на процедурите, свързани с разполагането и ползването на електронни съобщителни мрежи и свързаната с тях физическа инфраструктура](#)
 - [Процедура по издаването на разрешение за изграждане на физическа инфраструктура](#)
 - [Нормативна уредба](#)
 - [Уведомление за инвестиционно предложение \(намерение\)](#)
 - [Изработка и одобряване ПУП за техническа инфраструктура](#)

2.4. Преглед на новини и актуална информация

В системата е създадена възможност за преглед на новини и актуална информация в панел „Актуално“:

Проект „Изграждане на ГИС базирана електронна платформа „Единна информационна точка“, осъществяван с финансовата подкрепа на Оперативна програма „Добро управление“, съфинансирана от Европейския съюз чрез Европейския социален фонд по Договор за предоставяне на безвъзмездна финансова помощ (БФП) № BG05SFOP001-1.002-0022-C01/13.04.2017 г.



Актуално



11.12.2018

Росен Желязков: Ще внесем законодателни предложения в ЕП по Пакета за мобилност I

Подготвили сме законодателни предложения по Пакета за мобилност I, които да бъдат внесени от българските депутати в Европейския парламент. Това обяви министърът на транспорта, информационните технологии и съобщенията Росен Желязков след среща с представители на браншовите организации в автомобилните товарни превози.

07.12.2018


Сто и тринадесет български общини получават ваучери за безплатен високоскоростен интернет

Сто и тринадесет български общини, ще получат ваучери от Европейската комисия за безплатен интернет на обществени места по инициативата WiFi4EU. Общо 215 представители на местните власти успешно подадоха кандидатурите си в обявения през ноември конкурс. Класираните победители от България са успели да кандидатстват в първите 10 секунди от отварянето на конкурса и са се преборили с конкуренцията на останалите почти 13 000 кандидати. Основният принцип за избор на победителите „първ кандидатствал – първ спечелил“.

06.12.2018

Променен е съставът на Съвета на директорите в „Холдинг БДЖ“ ЕАД

Министърът на транспорта, информационните технологии и съобщенията Росен Желязков извърши промени в състава на Съвета на директорите на „Холдинг БДЖ“ ЕАД. С протоколно решение на министъра като членове на Съвета на директорите на



2.5. Подаване на съобщения в обратна връзка

Системата предоставя възможност за комуникация с гражданите и бизнеса (писма, мнения, препоръки, запитвания и жалби) посредством електронна форма. Постъпилата информация от обратната връзка се съхранява (регистрират) в структуриран вид в релационна база данни. Регистърът на писмата притежава следните характеристики:

- Имена на потребителя
- Адрес на електронна поща за кореспонденция на потребителя
- Адресант (организационна структура в МТИТС) на писмото
- Тип на писмото: молба / жалба / запитване / друго
- Текст на съобщението
- Други данни за контакт с потребителя

Системата предоставя възможност за прикачане на файлове към писмото.



Обратна връзка



Ако искате да се свържете с нас по въпрос, който Ви интересува, или да ни кажете своите забележки относно портала Единна Информационна Точка, моля попълнете следната форма.



Прикачени документи (максимум 3)



Изчисти

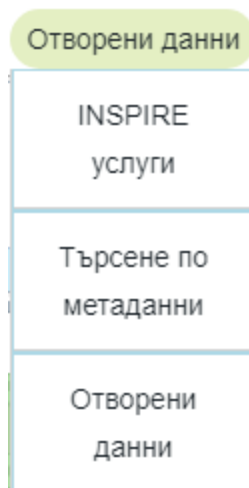


Изпрати

С избор на бутон „Изпрати“, заявката за обратна връзка е изпратена.



2.6. Достъп до отворени данни



2.6.1. *INSPIRE услуги*

В системата има налични INSPIRE услуги.

2.6.2. *Търсене по метаданни*



Системата позволява търсене по метаданни.

2.6.3. *Отворени данни*

Предоставя възможност за изтегляне на данни от регистъра на дейностите и от регистъра на обявленията

2.7. Език

Системата има функционалната възможност за промяна на езика, като наличните са:

- Български език : 
- Английски език: 



2.8. Резултати от търсене







Резултатът от търсене по зададени критерии се визуализира в резултатна таблица, съдържаща детайлна информация за обектите отговарящи на зададения критерий.

Планирани или текущи дейности по строителство, разполагане и монтаж

	Име на оператор	Име на дейността	Статус на дейността	Вид дейност	Дата на започване	Очаквана дата на ...	Вид физическа ин...	Физическа инфра...	Състояние на дей...
▶	НЕТУОРКС - Бъл...	Ремонт на магист...	текущи	Строителство, Ра...	5.5.2018	5.12.2018	Републиканска пъ...	СФАФДГ	2
▶	НЕТУОРКС - Бъл...	Строителство на к...	планирани	Разполагане	5.5.2018	5.12.2018	Инфраструктурат...	Улична мрежа	2
▶	Държавно предпр...	Ремонт на ЖП ли...	планирани	Строителство, Ра...	1.5.2019	1.5.2022	Железопътна мрежа	Железопътна мрежа	2
▶	ВИК ЕООД - Видин	Строителство на к...	планирани	Строителство, Ра...	1.4.2019	1.4.2021	Канализационна ...	Улична мрежа	2
▶	Община Ихтиман	Монтаж на стълбо...	планирани	Строителство, Ра...	21.1.2019	21.4.2019	Обществено осве...	Улична мрежа	2
▶	Община Търговище	Тестова дейност 1...	текущи	Разполагане, Мон...	5.5.2018	5.12.2018	Електросъобщите...	Улична мрежа	2
▶	Община Търговище	Строителство на к...	текущи	Строителство, Ра...	5.5.2018	5.12.2018	Електросъобщите...	Улична мрежа	2

1 от 2 Показани 1 - 20 от 22

В атрибутната таблица са налични следните функционалности, чрез бутоните:

-  - Експорт в Excel;
-  - Експорт в .csv формат;
-  - Приближаване към избрания обект от таблицата;
-  - Филтриране от картата;
-  - Показване на подробна информация за избрания обект от таблицата;
-  - Избор на обект от таблицата.

2.9. Инструменти

Визуализира се панел инструменти, съдържащ:

- Легенда;
- Слоеове;
- Печат.



Инструменти ↶ ↷ ✕

Легенда Слоеве Печат

TechnicalInfrastructure - Техническа инфраструктура

Елементи от ЕСМ

Точкови елементи от ЕСМ

- Антена
- Базова станция
- Коммуникационен възел
- Програмно - технически комплекс
- Радио-релейна
- Разпределителна кутия
- Разпределителна станция
- Суич
- Шкаф
- Телефонна кутия
-

Линейни елементи от ЕСМ

- Оптичен кабел
- Слаботоков кабел
-

Полигонови елементи от ЕСМ

-

Инфраструктура за разполагане на ЕСМ

Точкови съоръжения от инфраструктурата за разполагане на ЕСМ



3. Регистри

3.1. Регистър на дейностите

В системата е разработен ГИС базиран електронен регистър на планирани или текущи дейности по строителство, разполагане и монтаж на физическа инфраструктура:

ГИС базиран електронен регистър на **планирани** или **текущи дейности** по строителство, разполагане и монтаж на физическа инфраструктура.

Описание

3.1.1. Търсене и справки по критерии

Системата осигурява функционална възможност за извършване на търсене и справки по определени критерии:

Търсене по:				
<input type="text" value="организация"/>	<input type="text" value="територия"/>	<input type="text" value="ключова дума"/>		Всички Видимите на картата
<input type="text" value="начало на периода"/>	<input type="text" value="край на периода"/>			
Търсене				

В регистъра на дейностите е налично търсене:

- чрез въвеждане на организация;


- чрез въвеждане на територия;

- чрез въвеждане на ключова дума;

- чрез избор на начало на периода;

- чрез избор на край на периода;

Системата осигурява функционална възможност за визуализиране на подсказки в процеса на въвеждане, например:



Търсене по:

плев

Организации
Областна администрация Плевен
РЗИ Плевен
ОД Земеделие Плевен
РДПБЗН Плевен
РИОСВ Плевен
БД Дунавски район гр. Плевен
Община Плевен

Бутони за търсене в регистъра на дейностите:



- зарежда регистър с резултатите от търсенето;



Всички - зарежда регистър на всички налични обекти;



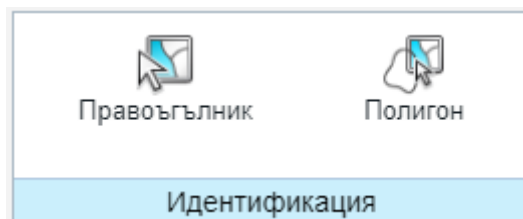

Видимите на картата - зарежда регистър с всички обекти видими на картата;

Резултат от изпълнението на бутон „Всички“:

Име на оператор	Име на дейността	Статус на дейността	Вид дейност	Дата на започване	Очаквана дата на приключ...	Вид физическа инфраструктур...	Физическа инфраструктур...	Състояние на дейността
▶ <input type="checkbox"/> НЕТУОРКС - БЪЛГАРИЯ	Строителство на канал	планирани	Строителство, Разполагане	5.5.2018	5.12.2018	Електросъобщителна мре...	Улична мрежа	2
▶ <input type="checkbox"/> САТНЕТ БООД	Строителство на канал	планирани	Разполагане	5.5.2018	5.12.2018	Електросъобщителна мре	Улична мрежа	2
▶ <input type="checkbox"/> САТНЕТ БООД	Строителство на канал	планирани	Строителство, Разполаган	5.5.2018	5.12.2018	Инфраструктурата за разп.	Улична мрежа	2
▶ <input type="checkbox"/> РИТЪМ-ФМ - МАРТИН ЧИ...	Строителство на канал	планирани	Разполагане, Монтаж	5.5.2018	5.12.2018	Електросъобщителна мре...	Улична мрежа	2
▶ <input type="checkbox"/> РИТЪМ-ФМ - МАРТИН ЧИ...	Строителство на канал	планирани	Разполагане, Монтаж	5.5.2018	5.12.2018	Електросъобщителна мре...	Улична мрежа	2
▶ <input type="checkbox"/> РИТЪМ-ФМ - МАРТИН ЧИ...	Строителство на канал	планирани	Разполагане, Монтаж	5.5.2018	5.12.2018	Електросъобщителна мре...	Улична мрежа	2
▶ <input type="checkbox"/> РИТЪМ-ФМ - МАРТИН ЧИ...	Строителство на канал	планирани	Разполагане, Монтаж	5.5.2018	5.12.2018	Електросъобщителна мре...	Улична мрежа	2

3.1.2. Идентификация на дейности от картата

Проект „Изграждане на ГИС базирана електронна платформа „Единна информационна точка“, осъществяван с финансовата подкрепа на Оперативна програма „Добро управление“, съфинансирана от Европейския съюз чрез Европейския социален фонд по Договор за предоставяне на безвъзмездна финансова помощ (БФП) № BG05SFOP001-1.002-0022-C01/13.04.2017 г.



Системата предоставя набор от инструменти за идентификация на дейности от картата, като основно те са:




Правоъгълник - зарежда регистър на обекти от регистъра на дейностите, които пресичат изчертаната зона на картата по съответния правоъгълен обхват;




Полигон - зарежда регистър на обекти от регистъра на дейностите, които пресичат изчертаната зона на картата по съответния полигонов обхват;

3.1.3. Преглед на подробни данни за дейности

Системата позволява преглед на подробни данни за обекти в регистър.

Чрез избор на бутон  се визуализира допълнителна информация (подробни данни) за обект от регистъра:



Планирани или текущи дейности по ...		Линейни съоръжения от железопътн...			
<input type="checkbox"/>	Име на опе...	Име на дей...	Статус на ...	Вид дейност	Дата
<input type="checkbox"/>	Държавно ...	Ремонт на ...	планирани		1.5.20...
Име на оператор		Държавно предприятие "Национална компания Железоп"			
Пълно наименование на оператор		Държавно предприятие "Национална компания Железопътна инфраструктура"			
Адрес		гр.София, 1233, бул. „Княгиня Мария Луиза" № 110			
Тип организация		Мрежови оператор			
Номер на дейността при оператора		AD-248/3			
Име на дейността		Ремонт на ЖП линия			
Статус на дейността		планирани			
Дата на започване		1.5.2019			
Продължителност (в календарни дни)		36 месеца			
Очаквана дата на приключване		1.5.2022			
Изпълнител на строителните дейности		"ЖПСтрой" АД			
Тип строеж		Ремонт на ЖП линия			
Вид физическа инфраструктура		Железопътна мрежа			
Физическа инфраструктура в обхвата на или засегната от дейността		Железопътна мрежа			
Тип съоръжение		Железопътна линия			
Тип съоръжение(я)		Железопътна линия			
Технически характеристики		Рехабилитация на 5200 м на двойна железопътна линия			
Ограничения в достъпа		само за служители			
Забележка към местоположение		Гр. Своге - с. Церово			
infrastructuretypedesc		Железопътна мрежа			

3.1.4. **Експорт на данни от регистъра**


Системата има функционалната възможност за експорт на данни от регистъра в следните файлови формати:



- Експорт в Excel;



- Експорт в .csv формат;



3.2. Регистър на обявленията

В системата предоставя възможност за достъп до електронния регистър на обявленията за предоставяне на права за достъп до и съвместно ползване на физическа инфраструктура:

Електронен регистър на **обявленията** за предоставяне на права за достъп до и **съвместно ползване** на физическа инфраструктура.

Описание



При РЕГИСТЪР НА ОБЯВЛЕНИЯТА картата е деактивирана!

3.2.1. Търсене и справки по критерии

Системата има функционалната възможност за извършване на търсене и справки по определени критерии

Търсене по:

<input type="text" value="организация"/>	<input type="text" value="ключова дума"/>
<input type="text" value="начало на периода"/>	<input type="text" value="край на периода"/>

  Всички

Търсене

В регистъра на обявленията е налично търсене:

- чрез въвеждане на организация;
- чрез въвеждане на ключова дума;
- чрез избор на начало на периода;
- чрез избор на край на периода;

Системата осигурява функционална възможност за визуализиране на подсказки в процеса на въвеждане, например:



Търсене по:

Организации
Община Ново село
Община Бургас
Община Търговище
Община Созопол
Община Добрич
Община Котел
Община Рила
Община Перушица
Община Гулянци
Община Сопот

Бутони за търсене в регистъра на обявленията:



- зарежда регистър с резултатите от търсенето на обявления;




Всички - зарежда регистър на всички налични обекти в обявленията;

Резултат от изпълнението на бутон „Всички“:


Регистър на всички налични обекти								
	Дата на обявлението	Име на оператор	Номер на обявлението	Вид физическа инфр...	Физическа инфрастру...	Тип на предоставяно...	Планирана дата за на...	Крайна дата на предо...
▶	19.12.2018	Община Търговище	32131	Инфраструктурата за...	Полиетиленов комун...	Права по чл. 15, ал. 1...	1.1.2019	1.1.2020
▶	11.12.2018	ДП НКЖИ	13	Инфраструктурата за...	Полиетиленов комун...	Права по чл. 15, ал. 1...	1.1.2019	1.1.2020
▶	11.12.2018	ДП НКЖИ	123	Инфраструктурата за...	Полиетиленов комун...	Права по чл. 15, ал. 1...	1.1.2019	1.1.2020
▶	11.12.2018	Вик Златни пясъци О...	159	Инфраструктурата за...	Полиетиленов комун...	Права по чл. 15, ал. 1...	4.2.2019	4.2.2021
▶	11.12.2018	НЕТУОРКС - БЪЛГАР...	236	Инфраструктурата за...	Полиетиленов комун...	Права по чл. 15, ал. 1...	1.3.2019	1.9.2019
▶	11.12.2018	ТРИМЕДИЯ КОМПЮ...	589	Инфраструктурата за...	Полиетиленов комун...	Права по чл. 15, ал. 1...	7.1.2019	7.1.2019
▶	10.12.2018	САТНЕТ ЕООД	459	Инфраструктурата за...	Полиетиленов комун...	Права по чл. 15, ал. 1...	1.1.2019	1.1.2020

3.2.2. Преглед на подробни данни за обявления

Проект „Изграждане на ГИС базирана електронна платформа „Единна информационна точка“, осъществяван с финансовата подкрепа на Оперативна програма „Добро управление“, съфинансирана от Европейския съюз чрез Европейския социален фонд по Договор за предоставяне на безвъзмездна финансова помощ (БФП) № BG05SFOP001-1.002-0022-C01/13.04.2017 г.



Системата позволява преглед на подробни данни за обекти в регистър.

Чрез избор на бутон  се визуализира допълнителна информация (подробни данни) за обект от регистъра:

▼	<input type="checkbox"/>	20.11.2018	Глобалком		
Дата на обявлението		20.11.2018			
Име на оператор		Глобалком			
Тип на предоставяното право		Права по чл. 15, ал. 1 от ЗЕСМФИ			

3.2.3. Експорт на данни от регистъра

Системата осигурява функционална възможност за експорт на данни от регистъра в следните файлови формати:



- Експорт в Excel;




- Експорт в .csv формат;



4. е-Услуги

4.1. Заявяване на е-услуги

Всички съществуващи е-Услуги са групирани в таба „е-Услуги“.



За стартирането на всяка от услугите служи съответния бутон с пояснения за вида на е-услугата.

Системата на ЕИТ съдържа следните е-услуги с налична възможност за заявяване на:



Съществуваща
физическа
инфраструктура

е-услуга 1 - Съществуваща физическа инфраструктура



Съществуващи
електронни
съобщителни мрежи

е-услуга 2 - Съществуващи електронно съобщителни мрежи




Планирани и текущи
дейности по
изграждане

е-услуга 3 - Планирани и текущи дейности по изграждане



Компетентни
органи, правомощия
и оператори

е-услуга 4 - Компетентни органи, правомощия и оператори



Подаване на
заявления за
изграждане на

инфраструктура

е-услуга 5.1 - Подаване на заявление за изграждане на



Подаване на
заявления за
разполагане на ЕСМ

ЕСМ

е-услуга 5.2 - Подаване на заявление за разполагане на



Регистрация на
мрежа в ЕИТ

5.3 - Регистрация на мрежа в ЕИТ

4.1.1. Съществуваща физическа инфраструктура

Заявената електронна услуга, служи за да предоставя информация за съществуваща физическа инфраструктура за разполагане на мрежи, включително високоскоростни електронни съобщителни мрежи, както и информация за ограничения в достъпа, ако има такива, след заплащане на съответната такса, ако е определена такава.



Съществуваща
физическа
инфраструктура

Стартирането на е-услугата става с бутона инфраструктура, след което се отваря нов панел съдържащ информация за услугата.





Информация за услугата

Услуга	Електронна услуга, предоставяща информация за съществуваща физическа инфраструктура за разполагане на мрежи, включително високоскоростни електронни съобщителни мрежи, както и информация за ограничения в достъпа, ако има такива, след заплащане на съответната такса, ако е определена такава.
Случаи на прилагане и нормативно основание	Закон за електронните съобщителни мрежи и физическата инфраструктура – чл. 4, ал. 2, т.2; Тарифа за таксите
Заявител	Мрежов оператор

Информацията за услугата служи за да информира потребителя за:

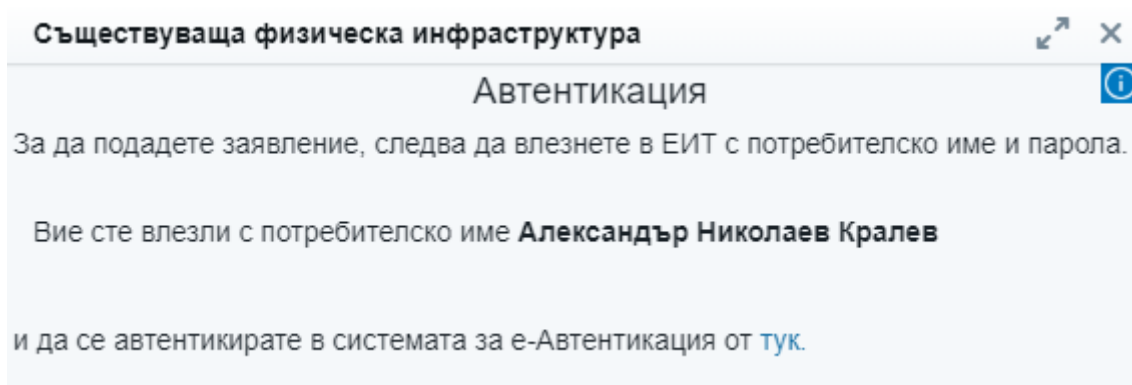
- Услугата
- Случаи на прилагане и нормативно основание
- Заявител
- Необходими документи
- Документ
- Начин на заявяване
- Необходими условия и документи при заявяване
- Отказ от предоставяне на услугата
- Етапи на изработване на услугата
- Съдържание на резултата
- Срок на изпълнение
- Компетентен орган
- Форма на предоставяне
- Начин на предоставяне
- Такса (лева)

Във всеки един момент от процеса на изпълнение на услугата потребителя може да получи информация за самата услуга като това става с информационния бутон в горния ляв ъгъл .

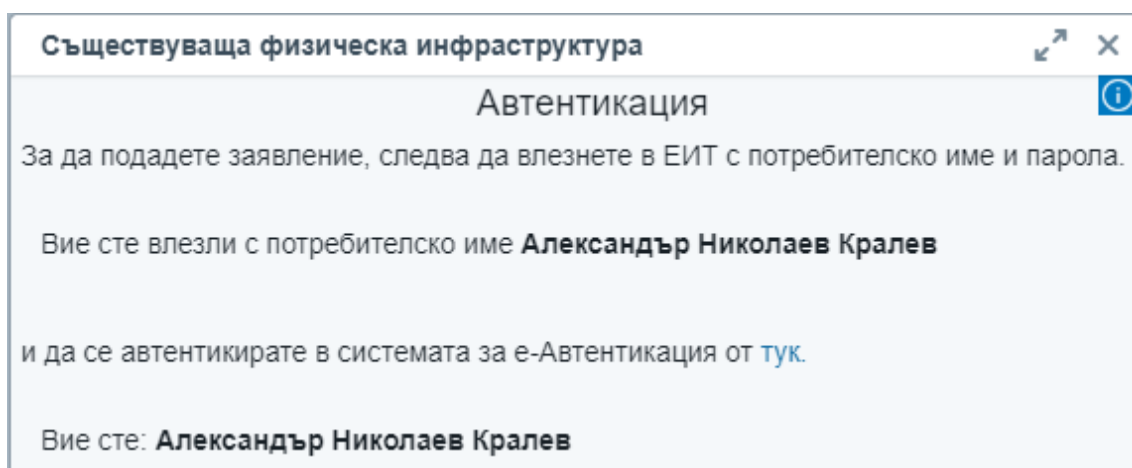
След като заявителя се запознае с вида на е-услугата има възможност за нейното изпълнение това става с бутона „Заяви“ .

Следващата стъпка е Автентикация на заявителя:

Проект „Изграждане на ГИС базирана електронна платформа „Единна информационна точка“, осъществяван с финансовата подкрепа на Оперативна програма „Добро управление“, съфинансирана от Европейския съюз чрез Европейския социален фонд по Договор за предоставяне на безвъзмездна финансова помощ (БФП) № BG05SFOP001-1.002-0022-C01/13.04.2017 г.




За да продължи с изпълнението на услугата потребителят трябва да се автентикира в системата за е-Автентикация.



След което бутона



, ще бъде активен.



Съществуваща физическа инфраструктура

Попълване на заявление

Дата	Заявител
11.02.2019	Александър Николаев Кралев
ЕИК	Организация
112073391	НЕТУОРКС - БЪЛГАРИЯ ЕООД

Организацията е тип мрежови оператор:

- Електронни съобщителни мрежи
- Инфраструктура за разполагане на ЕСМ
- Електропренос и електроразпределение
- Улично осветление
- Газопренос и газоразпределение
- Пренос и разпределение на топлинна енергия
- Канализация
- Пътна инфраструктура - общински пътища
- Пътна инфраструктура - републиканска пътна мрежа
- Пристанищна инфраструктура
- Летищна инфраструктура
- Железопътна инфраструктура
- Инфраструктура на метрополитен

[Проверка в наличните регистри](#)

[Назад](#) [Напред](#)

Заявителят избира физическата инфраструктура която е регистриран като мрежови оператор, чрез поставяне на отметка.

Системата проверява в RegiX или директно в първичен регистър дали заявителят е мрежови оператор, след натискане на бутон „Проверка в наличните регистри“. Информация за резултата от извършената проверка се визуализира в панела.



Проверка в наличните регистри

Вашата организация е вписана като мрежови оператор и можете да заявите услугата като продължите Напред

Назад **Напред**

В случай, че съответната организация не е вписана като мрежови оператор за даден тип инфраструктура то излиза съответно съобщение след проверка в регистриите.

Проверка в наличните регистри

Вашата организация не е вписана като мрежови оператор и не можете да заявите услугата

В случай, че липсва регистър за избраната инфраструктура, потребителя декларира, че е мрежови оператор, в самото заявление.

Следваща стъпка е посочване на обхват на района на интерес за изпълнение на заявката. Като заявителят посочва пространствен обхват.

Съществуваща физическа инфраструктура

Район на интерес

Оградете на картата район на интерес, за който искате да получите информация за съществуваща физическа инфраструктура, както и информация за ограничения в достъпа, ако има такива, като използвате някой от следните инструменти:

Правоъгълник **Окръжност** **Полигон**

Заградената от вас площ е 0,000 кв. км.

Желая да получа резултата с възможност за изтегляне на векторен файл в shp формат

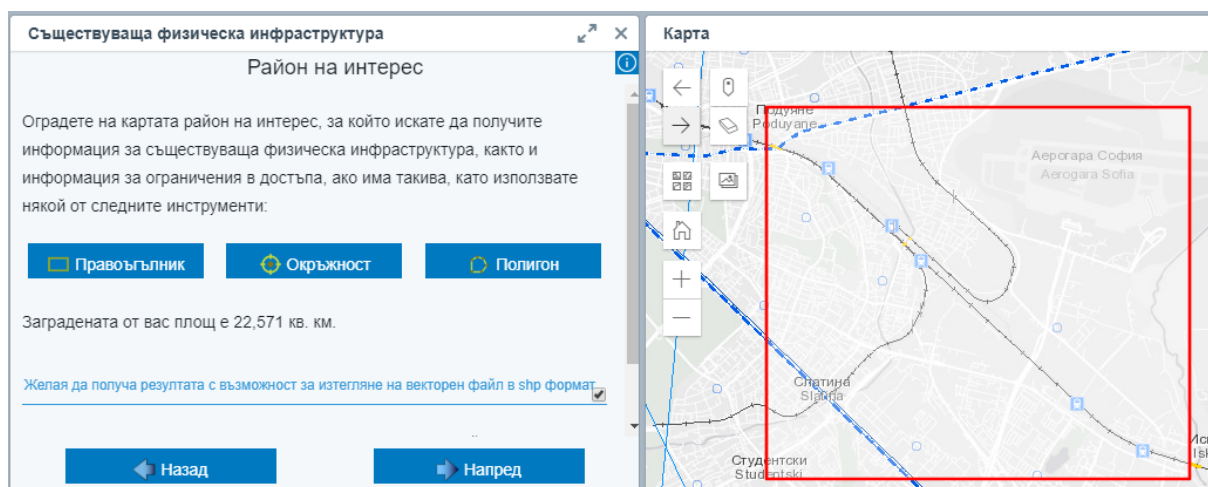
Назад **Напред**



Потребителят има възможност за избор на територия на интерес, чрез очертаване от картата посредством „Правоъгълник“, „Окръжност“ или „Полигон“. Като тези инструменти, ще ограничат обхвата на резултата от услугата до този очертан от потребителя. Ако потребителя желае резултата от услугата като векторен файл то трябва да сложи отметка на

[Желая да получа резултата с възможност за изтегляне на векторен файл в shp формат](#)

След изпълнение на тази стъпка, екранът трябва да изглежда така:



Следваща стъпка е преглед на очаквания резултат от изпълнение на услугата, ако потребителя е съгласен да продължи трябва да подпише с електронен подпис [Подпиши с електронен подпис](#)



Съществуваща физическа инфраструктура

Преглед на заявката

Дата	Заявител
11.02.2019	Александър Николаев Кралев
ЕИК	Организация
112073391	НЕТУОРКС - БЪЛГАРИЯ ЕООД

Организацията е тип мрежови оператор:

Електронни съобщителни мрежи

Инфраструктура за разполагане на ЕСМ

Заявен пространствен обхват и параметри:

Заградената от вас площ е 22,571 кв. км.

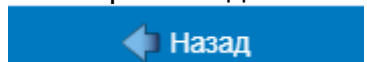
Желая да получа резултата с възможност за изтегляне на векторен файл в shp формат

[Подпиши с електронен подпис](#)

Таксата за получаване на данните при избория от Вас район е в размер на 4.51 лв.

[← Назад](#) [Покажи резултат](#)

В случай, че заявителят желае да промени параметрите за услугата, които е направил до този момент, то може да се върне назад с бутона



След подписване на заявлението следва заплащане на съответната такса:


Таксата за получаване на данните при избория от Вас район е в размер на 4.51 лв.

Можете да заплатите онлайн таксата чрез Портал за електронни плащания [тук](#).

Заявителят заплаща електронно таксата, която е определена за извършването на услугата, в системата за е-плащане.

Системата извършва проверка за извършено плащане и визуализира информация за извършеното плащане в панела.

Проект „Изграждане на ГИС базирана електронна платформа „Единна информационна точка“, осъществяван с финансовата подкрепа на Оперативна програма „Добро управление“, съфинансирана от Европейския съюз чрез Европейския социален фонд по Договор за предоставяне на безвъзмездна финансова помощ (БФП) № BG05SFOP001-1.002-0022-C01/13.04.2017 г.



Таксата за получаване на данните при избрания от Вас район е в размер на 4.51 лв.

Можете да заплатите онлайн таксата чрез Портал за електронни плащания [тук](#).

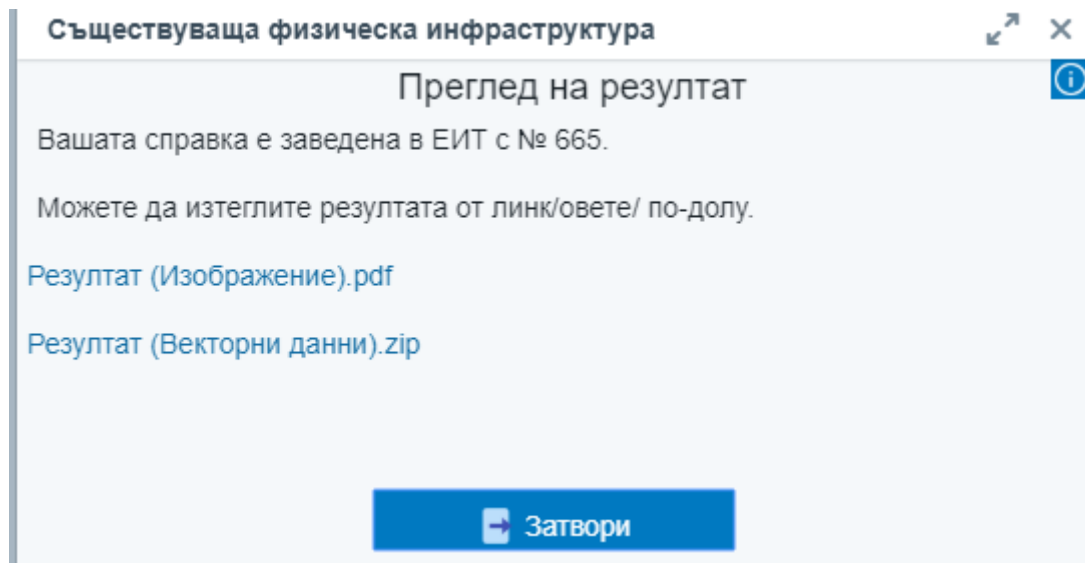
Вие заплатихте услугата и можете да получите резултата чрез бутона [Покажи резултат](#)

Системата извлича данни, които попадат в пространствения обхват, подаден от заявителя.

Последна стъпка от услугата е преглед на резултата от нейното изпълнение с бутона [Покажи резултат](#).

На екрана резултатът е изведен като *.pdf, [Резултат \(Изображение\).pdf](#) или като векторни данни, в случай, че са заявени такива, [Резултат \(Векторни данни\).zip](#)

Заявителят има възможност да отвори документа и да сваля векторните данни.



Резултатът от услугата съдържа:

(1) документ, включващ следната информация:

(1.1) графична информация за трасетата;

Проект „Изграждане на ГИС базирана електронна платформа „Единна информационна точка“, осъществяван с финансовата подкрепа на Оперативна програма „Добро управление“, съфинансирана от Европейския съюз чрез Европейския социален фонд по Договор за предоставяне на безвъзмездна финансова помощ (БФП) № BG05SFOP001-1.002-0022-C01/13.04.2017 г.



(1.2) таблична информация, вкл. вид на физическата инфраструктура и начин на ползване, информация за ограничения в достъпа, в случай, че има такива;


(1.3) таблична информация за операторите – наименование, адрес, адрес на електронна поща и телефон за контакт с мрежовите оператори, които стопанисват (управляват) физическата инфраструктура, която се намира в заявения териториален обхват;


(2) в случай, че потребителят изрично е посочил, че желае такъв - файл, съдържащ векторни данни за съществуващата физическа инфраструктура за разполагане на мрежи, включително високоскоростни електронни съобщителни мрежи, която се намира в заявения териториален обхват и за която няма ограничения на достъпа до информация за нея.

Форматът на резултата е винаги електронен, като може да бъде документ или документ във формат PDF, придружен с файл, съдържащ векторни данни във формат SHP.

4.1.2. Съществуващи електронно съобщителни мрежи


Заявената електронна услуга, служи за да предоставя данни, включително графични, за съществуващите електронни съобщителни мрежи, се заявява през експертния модул УЕБ-ГИС приложение към ЕИТ.

Стартирането на е-услугата става с бутон  Съществуващи електронни съобщителни мрежи, след което се отваря нов панел съдържащ информация за услугата.

Съществуващи електронни съобщителни мрежи 


Информация за услугата	
Услуга	Електронна услуга, предоставяща данни, включително графични, за съществуващите електронни съобщителни мрежи.
Случаи на прилагане и нормативно основание	Закон за електронните съобщителни мрежи и физическата инфраструктура – чл. 4, ал. 2, т.7; Тарифа за таксите
Заявител	Мрежов оператор

Проект „Изграждане на ГИС базирана електронна платформа „Единна информационна точка“, осъществяван с финансовата подкрепа на Оперативна програма „Добро управление“, съфинансирана от Европейския съюз чрез Европейския социален фонд по Договор за предоставяне на безвъзмездна финансова помощ (БФП) № BG05SFOP001-1.002-0022-C01/13.04.2017 г.



Информацията за услугата служи за да информира потребителя за:


- Услугата
- Случаи на прилагане и нормативно основание
- Заявител
- Необходими документи
- Документ
- Начин на заявяване
- Необходими условия и документи при заявяване
- Отказ от предоставяне на услугата
- Етапи на изработване на услугата
- Съдържание на резултата
- Срок на изпълнение
- Компетентен орган
- Форма на предоставяне
- Начин на предоставяне
- Такса (лева)


Във всеки един момент от процеса на изпълнение на услугата потребителя може да получи информация за самата услуга като това става с информационния бутон в горния ляв ъгъл .

След като заявителя се запознае с информативните текстове за е-услугата има възможност за нейното изпълнение това става с бутона „Заяви“

 Заяви

Следващата стъпка е Автентикация на заявителя:


Съществуващи електронни съобщителни мрежи 

Автентикация 

За да подадете заявление, следва да влезнете в ЕИТ с потребителско име и парола.

Вие сте влезли с потребителско име **Александър Николаев Кралев**

и да се автентикирате в системата за е-Автентикация от [тук](#).

 Напред



За да продължи с изпълнението на услугата потребителя трябва да се автентика в системата за е-Автентикация.

Съществуващи електронни съобщителни мрежи

Автентикация

За да подадете заявление, следва да влезнете в ЕИТ с потребителско име и парола.


Вие сте влезли с потребителско име **Александър Николаев Кралев**

и да се автентикирате в системата за е-Автентикация от [тук](#).

Вие сте: **Александър Николаев Кралев**

[▶ Напред](#)

И бутона [▶ Напред](#), ще бъде активен.



Съществуващи електронни съобщителни мрежи

Попълване на заявление

Дата 11.02.2019	Заявител Александър Николаев Кралев
ЕИК 112073391	Организация НЕТУОРКС - БЪЛГАРИЯ ЕООД

Организацията е тип мрежови оператор:


Електронни съобщителни мрежи	<input checked="" type="checkbox"/>
Инфраструктура за разполагане на ЕСМ	<input checked="" type="checkbox"/>
Електропренос и електроразпределение	<input type="checkbox"/>
Улично осветление	<input type="checkbox"/>
Газопренос и газоразпределение	<input type="checkbox"/>
Пренос и разпределение на топлинна енергия	<input type="checkbox"/>
Канализация	<input type="checkbox"/>
Пътна инфраструктура - общински пътища	<input type="checkbox"/>
Пътна инфраструктура - републиканска пътна мрежа	<input type="checkbox"/>
Пристанищна инфраструктура	<input type="checkbox"/>
Летищна инфраструктура	<input type="checkbox"/>
Железопътна инфраструктура	<input type="checkbox"/>
Инфраструктура на метрополитен	<input type="checkbox"/>

Проверка в наличните регистри

Назад **Напред**

Заявителят избира физическата инфраструктура която е регистриран като мрежови оператор, чрез поставяне на отметка.

Системата проверява в RegiX или директно в първичен регистър дали заявителят е мрежови оператор, след натискане на бутон „Проверка в наличните



регистри“. Информация за резултата от извършената проверка се визуализира в панела.

Проверка в наличните регистри

Вашата организация е вписана като мрежови оператор и можете да заявите услугата като продължите Напред

Назад Напред

В случай, че съответната организация не е вписана като мрежови оператор за даден тип инфраструктура то излиза съответно съобщение след проверка в регистрите.

Проверка в наличните регистри

Вашата организация не е вписана като мрежови оператор и не можете да заявите услугата

В случай, че липсва регистър за избраната инфраструктура, потребителя декларира, че е мрежови оператор, в самото заявление.

Следваща стъпка е посочване на обхват на района на интерес за изпълнение на заявката.



Съществуващи електронни съобщителни мрежи

Район на интерес

Оградете на картата район на интерес, за който искате да получите информация за съществуваща ЕСМ, както и информация за ограничения в достъпа, ако има такива, като използвате някой от следните инструменти:

Правоъгълник Окръжност Полигон

Заградената от вас площ е 0,000 кв. км.

Желая да получа резултата с възможност за изтегляне на векторен файл в shp формат

Потребителят има възможност за избор на територия на интерес, чрез очертаване от картата посредством „Правоъгълник“, „Окръжност“ или „Полигон“. Като тези инструменти, ще ограничат обхвата на резултата до този очертан от потребителя. Ако потребителя желае резултата от услугата като векторен файл то, трябва да сложи отметка на:

Желая да получа резултата с възможност за изтегляне на векторен файл в shp формат

След изпълнение на тази стъпка, екранът трябва да изглежда така:

Съществуващи електронни съобщителни мрежи

Район на интерес


Оградете на картата район на интерес, за който искате да получите информация за съществуваща ЕСМ, както и информация за ограничения в достъпа, ако има такива, като използвате някой от следните инструменти:

Правоъгълник Окръжност Полигон

Заградената от вас площ е 13,169 кв. км.

Желая да получа резултата с възможност за изтегляне на векторен файл в shp формат

Карта



Следваща стъпка е преглед на очаквания резултат от изпълнение на услугата, ако потребителя е съгласен да продължи трябва да подпише с електронен подпис

Съществуващи електронни съобщителни мрежи

Преглед на заявката

Дата	Заявител
11.02.2019	Александър Николаев Кралев
ЕИК	Организация
112073391	НЕТУОРКС - БЪЛГАРИЯ ЕООД

Организацията е тип мрежови оператор:

- Електронни съобщителни мрежи
- Инфраструктура за разполагане на ЕСМ

Заявен пространствен обхват и параметри:

Заградената от вас площ е 13,169 кв. км.

Желая да получа резултата с възможност за изтегляне на векторен файл в shp формат

В случай, че заявителят желае да промени параметрите за услугата, които е направил до този момент, то може да се върне назад с бутона

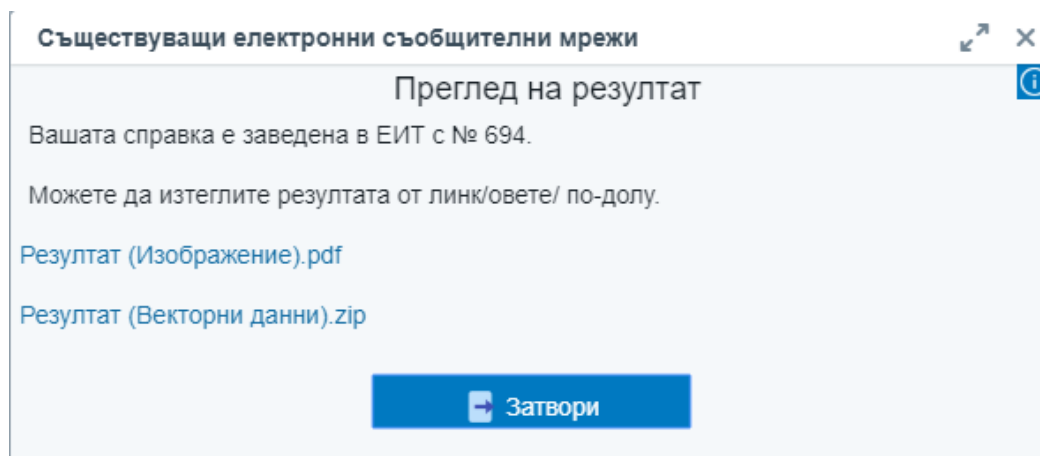



Системата извлича данни, които попадат в пространствения обхват, подаден от заявителя.

Последна стъпка от услугата е преглед на резултата от нейното изпълнение с бутона

На екрана резултатът е изведен като *.pdf, [Резултат \(Изображение\).pdf](#) или като векторни данни, в случай, че са заявени такива, [Резултат \(Векторни данни\).zip](#)

Заявителят има възможност да отвори документа и да сваля векторните данни.



Резултатът от услугата съдържа:

(1) документ, включващ следната информация:

(1.1) графична информация за трасетата;

(1.2) таблична информация, вкл. начин на ползване, технически характеристики, дата на актуалност;

(1.3) таблична информация за операторите на електронно-съобщителна мрежа – наименование, адрес, адрес на електронна поща и телефон за контакт с мрежовите оператори, които стопанисват (управляват) съществуващите електронни съобщителни мрежи, които се намират в заявения териториален обхват;

(2) в случай, че потребителят изрично е посочил, че желае такъв - файл, съдържащ векторни данни за съществуващите електронно-съобщителни мрежи, които се намират в заявения териториален обхват и за която няма ограничения на достъпа до информация за нея.

Форма за предоставяне на резултата от услугата – Форматът на резултата е винаги електронен, като може да бъде документ или документ, придружен с файл, съдържащ векторни данни.

4.1.3. Планирани и текущи дейности по изграждане

Електронната справочна услуга, предоставяща информация за планирани или текущи дейности по строителство, разполагане и монтаж на физическа

Проект „Изграждане на ГИС базирана електронна платформа „Единна информационна точка“, осъществяван с финансовата подкрепа на Оперативна програма „Добро управление“, съфинансирана от Европейския съюз чрез Европейския социален фонд по Договор за предоставяне на безвъзмездна финансова помощ (БФП) № BG05SFOP001-1.002-0022-C01/13.04.2017 г.



инфраструктура, както и информация за ограничения в достъпа, ако има такива, ще се изпълнява през публичното УЕБ-ГИС приложение към ЕИТ.



Планирани и текущи
дейности по изграждане

Стартирането на е-услугата става с бутона **Планирани и текущи дейности по изграждане**, след което се отваря нов панел съдържащ информация за услугата “Планирани и текущи дейности по изграждане”.

Потребителят отваря публичния модул на УЕБ – ГИС приложението за достъп до данните за ЕИТ.

Планирани и текущи дейности по изграждане	
Информация за услугата	
Услуга	Електронната справочна услуга, предоставяща информация за планирани или текущи дейности по строителство, разполагане и монтаж на физическа инфраструктура, както и информация за ограничения в достъпа, ако има такива.
Случаи на прилагане и нормативно основание	Закон за електронните съобщителни мрежи и физическата инфраструктура – чл. 4, ал. 2, т. 3;
Заявител	Физическо или юридическо лице


Информацията за услугата служи за да информира потребителя за:


- Услугата
- Случаи на прилагане и нормативно основание
- Заявител
- Необходими документи
- Документ
- Начин на заявяване
- Необходими условия и документи при заявяване
- Отказ от предоставяне на услугата
- Етапи на изработване на услугата
- Съдържание на резултата
- Срок на изпълнение
- Компетентен орган
- Форма на предоставяне
- Начин на предоставяне

Проект „Изграждане на ГИС базирана електронна платформа „Единна информационна точка“, осъществяван с финансовата подкрепа на Оперативна програма „Добро управление“, съфинансирана от Европейския съюз чрез Европейския социален фонд по Договор за предоставяне на безвъзмездна финансова помощ (БФП) № BG05SFOP001-1.002-0022-C01/13.04.2017 г.



- Такса (лева)

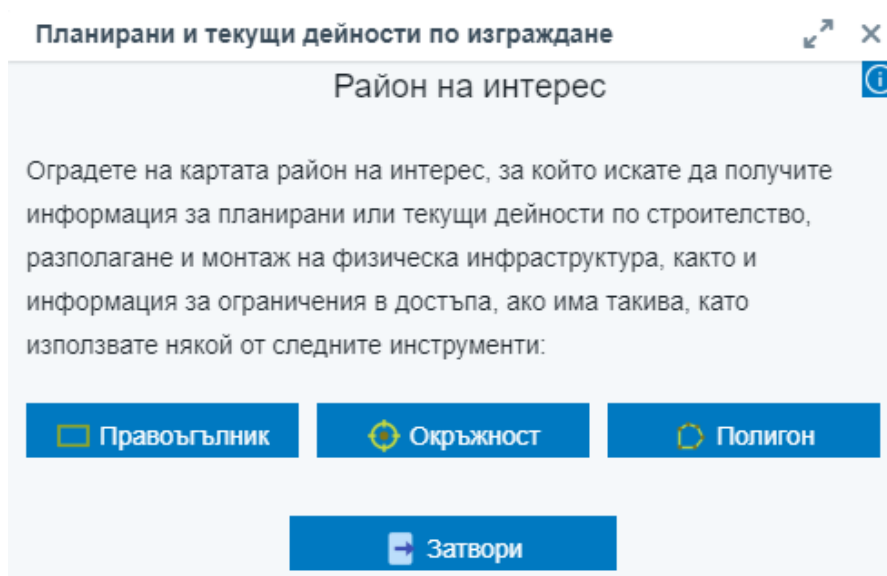
Във всеки един момент от процеса на изпълнение на услугата потребителя може да получи информация за самата услуга като това става с информационния бутон в горния ляв ъгъл .

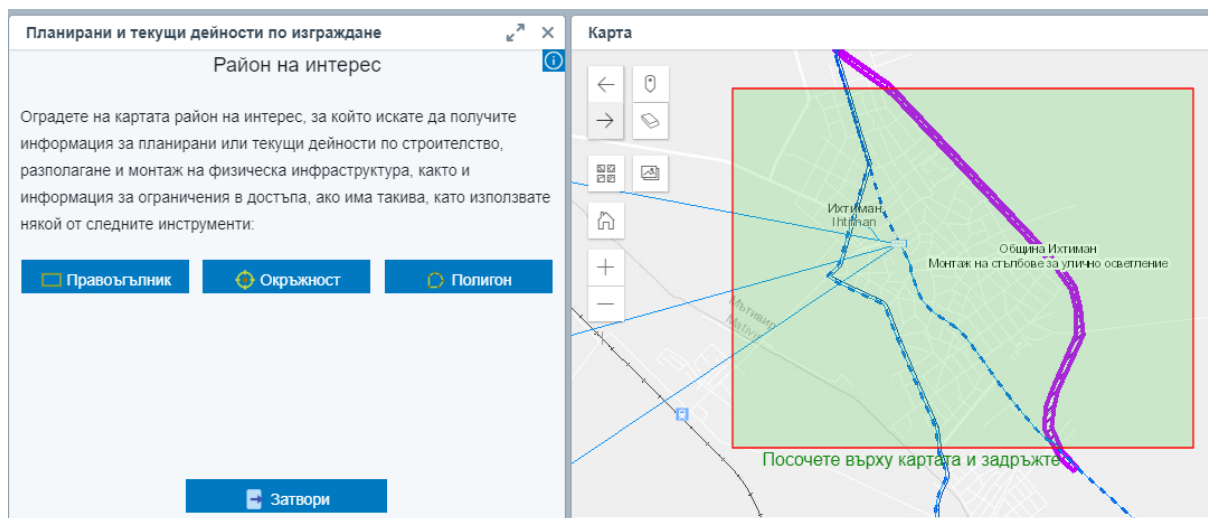

След като заявителя се запознае с вида на е-услугата има възможност за нейното изпълнение това става с бутона „Заяви“ .

Услугата е справочна и за нейното изпълнение, не е необходимо попълване на заявление.

Следваща стъпка е посочване на обхват на района на интерес за изпълнение на заявката.

Потребителят посочва/избира местоположение върху картата, чрез очертаване на правоъгълник, окръжност или полигон.





Системата извлича данни, които попадат в пространствения обхват, подаден от потребителя.

Системата визуализира резултата от услугата в регистър.

Име на оператор	Име на дейността	Статус на дейно...	Вид дейност	Дата на започване	Очаквана дата н...	Вид физическа ...	Физическа инфр...	Състояние на де...
Община Ихтиман	Монтаж на стълбове за улично осветление	планирани		21.1.2019	21.4.2019	Обществено осв...	Улична мрежа	

Име на оператор
Пълно наименование на оператор
Тип организация
Номер на дейността при оператора
Име на дейността
Статус на дейността
Дата на започване
Продължителност (в календарни дни)
Очаквана дата на приключване
Изпълнител на строителните дейности
Тип строеж
Вид физическа инфраструктура
Физическа инфраструктура в обхвата на или засегната от дейността
Тип съоръжение
Тип съоръжение(я)
Технически характеристики
Ограничения в достъпа
Забележка към местоположение
infrastructuretypedesc

Община Ихтиман
Община Ихтиман
AD-248/3
Монтаж на стълбове за улично осветление
планирани
21.1.2019
3 месеца
21.4.2019
"ЛЕОН СТРОЙ" ООД
Монтаж на стълбове за улично осветление
Обществено осветление
Улична мрежа
Осветително тяло
Улична лампа
Монтиране на 120 бр. стълбове за улично осветление гр. Ихтиман
само за служители
Гр. Ихтиман Околворъстен път
Обществено осветление

Показани 1 - 1 от 1


Потребителят преглежда резултата.


Потребителят има възможност да експортира резултата от регистъра в EXCEL или CSV формат.

4.1.4. Компетентни органи, правомощия и оператори

Електронната справочна услуга, предоставяща данни за органите, компетентни да издават актове по разполагането и поддържането на ЕСМ и изграждането и ползването на прилежащата им физическа инфраструктура (правомощия, актове, такси, образци на документи, процедури и нормативни актове, данни за контакт) и информация за мрежовите оператори по смисъла на ЗЕСМФИ се изпълнява през ЕИТ портала.

Проект „Изграждане на ГИС базирана електронна платформа „Единна информационна точка“, осъществяван с финансовата подкрепа на Оперативна програма „Добро управление“, съфинансирана от Европейския съюз чрез Европейския социален фонд по Договор за предоставяне на безвъзмездна финансова помощ (БФП) № BG05SFOP001-1.002-0022-C01/13.04.2017 г.



Стартирането на е-услугата става с бутон  , в резултат на което се отваря нов панел съдържащ информация за услугата “Компетентни органи, правомощия и оператори”.


Компетентни органи, правомощия и оператори


Информация за услугата


Услуга	Електронна справочна услуга, предоставяща данни за органите, компетентни да издават актове по разполагането и поддържането на ЕСМ и изграждането и ползването на прилежащата им физическа инфраструктура (правомощия, актове, такси, образци на документи, процедури и нормативни актове, данни за контакт) и информация за мрежовите оператори по смисъла на Директива 2014/61/ЕС.
Случаи на прилагане и нормативно основание	Закон за електронните съобщителни мрежи и физическата инфраструктура – чл. 4, ал. 2, т.1,4,5,6;

Информацията за услугата служи за да информира потребителя за:

- Услугата
- Случаи на прилагане и нормативно основание
- Заявител
- Необходими документи
- Документ
- Начин на заявяване
- Необходими условия и документи при заявяване
- Отказ от предоставяне на услугата
- Етапи на изработване на услугата
- Съдържание на резултата
- Срок на изпълнение
- Компетентен орган
- Форма на предоставяне
- Начин на предоставяне
- Такса (лева)



Във всеки един момент от процеса на изпълнение на услугата потребителя може да получи информация за самата услуга като това става с информационния бутон в горния ляв ъгъл .

След като заявителя се запознае с вида на е-услугата има възможност за нейното изпълнение това става с бутона „Заяви“ .

Услугата е справочна и за нейното изпълнение не е необходимо попълване на заявление. Потребителят има възможност да :

- посочи конкретен пространствен обхват, за който желае да получи информация, чрез изчертаване на правоъгълник, окръжност или полигон;
- въведе име на орган или тип на орган, за който желае да получи информация и да потърси навсякъде;

Компетентни органи, правомощия и оператори

Район на интерес

Задайте някой/ някои от следните критерии: име, тип и район на интерес от картата, за който искате да получите информация за органите, компетентни да издават актове по разполагането и поддържането на ЕСМ и изграждането и ползването на прилежащата им физическа инфраструктура, като използвате някой от следните инструменти:

<Име на орган>

<Тип на орган>

Район на интерес

Правоъгълник Окръжност Полигон Търси навсякъде

Затвори

Системата извлича данни, които попадат в пространствения обхват, подаден от заявителя.

Резултатът от услугата се извежда в регистър, в табличен вид

Проект „Изграждане на ГИС базирана електронна платформа „Единна информационна точка“, осъществяван с финансовата подкрепа на Оперативна програма „Добро управление“, съфинансирана от Европейския съюз чрез Европейския социален фонд по Договор за предоставяне на безвъзмездна финансова помощ (БФП) № BG05SFOP001-1.002-0022-C01/13.04.2017 г.



Компетентни органи, правомощия и оператори			
Име	Булстат	Сайт	organizationtype
Община Бургас			4
Правомощия			
Име	Община Бургас		
Тип организация	Община		
Пълно наименование на орган или оператор	Община Бургас		
Адрес	гр. Бургас, ул. Александровска №26		
Телефонен номер	056 907 277		
Електронна поща	d.nedelchev@burgas.bg		
▶	Община Царево		4
▶	Община Несебър	www.nesebar.bg	4
▶	Община Поморие	www.pomorie.bg	4
▶	Община Руен	obstinaruen.com	4
▶	Община Созопол	www.sozopol.bg	4
▶	Община Белица	https://obshtinabelitsa.com/	4

Резултатът от услугата съдържа:

(1) Списък с органите, компетентни да издават актове по разполагането и поддържането на ЕСМ и изграждането и ползването на прилежащата им физическа инфраструктура, които се намират в заявения териториален обхват;

(1.1) правомощия на компетентния орган;

(1.2) актовете, които компетентния орган издава, свързани с разполагането и поддържането на ЕСМ и изграждането и ползването на прилежащата им физическа инфраструктура;

(1.3) Хиперлинк към тарифа за таксите, които компетентния орган събира, свързани с разполагането и поддържането на ЕСМ и изграждането и ползването на прилежащата им физическа инфраструктура;


(1.4) Хиперлинк към образците на документи, които компетентния орган издава, свързани с разполагането и поддържането на ЕСМ и изграждането и ползването на прилежащата им физическа инфраструктура;

(1.5) процедури и нормативни актове, свързани с разполагането и поддържането на ЕСМ и изграждането и ползването на прилежащата им физическа инфраструктура;

(1.6) данни за контакт с компетентния орган – наименование, адрес, адрес на електронна поща и телефон за контакт

(2) Списък с мрежовите оператори по смисъла на ЗЕСМФИ;

(2.1) данни за контакт с мрежовия оператор – наименование, адрес, адрес на електронна поща и телефон за контакт, които се намират в заявения териториален обхват;



4.1.5. Подаване на заявление за изграждане на инфраструктура

Електронната услуга за попълване и подаване по електронен път на заявления и всички други документи към тях, необходими за издаването на съответното разрешение за изграждане на физическа инфраструктура, се заявява през експертния модул УЕБ-ГИС приложение към ЕИТ – секция е-Услуги, което служи за пренасочване на потребителите към Портала за електронни административни услуги. Самите услуги се заявяват и изпълняват извън ЕИТ. Чрез ЕИТ потребителят има възможност да поиска информация за хода на разглеждане на заявлението му за услуга.



Подаване на заявления за
изграждане на
инфраструктура

Стартирането на е-услугата става с бутона [Подаване на заявления за изграждане на инфраструктура](#), след което се отваря нов панел съдържащ информация за услугата “Подаване на заявления за изграждане на инфраструктура”.

Подаване на заявления за изграждане на инфраструктура ↗


Информация за услугата

Услуга	Електронна услуга за попълване и подаване по електронен път на заявления и всички други документи към тях, необходими за издаването на съответното разрешение за изграждане на физическа инфраструктура.
Случаи на прилагане и нормативно основание	чл. 4, ал. 3 от ЗЕСМФИ
Заявител	Потребител на ЕИТ


Информацията за услугата служи за да информира потребителя за:


- Услугата
- Случаи на прилагане и нормативно основание
- Заявител
- Необходими документи
- Документ
- Начин на заявяване
- Необходими условия и документи при заявяване

Проект „Изграждане на ГИС базирана електронна платформа „Единна информационна точка“, осъществяван с финансовата подкрепа на Оперативна програма „Добро управление“, съфинансирана от Европейския съюз чрез Европейския социален фонд по Договор за предоставяне на безвъзмездна финансова помощ (БФП) № BG05SFOP001-1.002-0022-C01/13.04.2017 г.




- Отказ от предоставяне на услугата
- Етапи на изработване на услугата
- Съдържание на резултата
- Срок на изпълнение
- Компетентен орган
- Форма на предоставяне
- Начин на предоставяне
- Такса (лева)

Във всеки един момент от процеса на изпълнение на услугата потребителя може да получи информация за самата услуга като това става с информационния бутон в горния ляв ъгъл .

След като заявителя се запознае с вида на е-услугата има възможност за нейното изпълнение това става с бутона „Заяви“ .

Следваща стъпка е Автентикация, ако така не е направена до момента, потребителя въвежда име и парола.



Подаване на заявления за изграждан... ↗ ✕

Автентикация

За да подадете заявление, следва да влезнете в ЕИТ с потребителско име и парола.

<Потребителско име>

<Парола>

Вход

Нямате профил?

Заявка за регистрация

➔ Напред

Подаване на заявления за изграждане на инфра... ↗ ✕


Автентикация

За да подадете заявление, следва да влезнете в ЕИТ с потребителско име и парола.

Вие сте влезли с потребителско име **Драгомир Гинов Димитров**

➔ Напред

След автентикация, следва заявяване на е-услугата с бутона „Напред“.



В ЕИТ Заявителят има възможност да попълни заявление с Искане за информация относно хода на разглеждане на услугата.

Заявителят избира компетентния орган към когото да бъде изпратено искането и въвежда данни за подаденото от него заявление в Единния портал за е-Услуги (Рег.№ или др.).

Подаване на заявления за изграждане на инфрас... ↗ ✕


Заявяването на услугата се извършва в Единния портал за електронни административни услуги.

Ако вече сте подали заявление през Единния портал за електронни административни услуги, можете да поискате информация за хода на разглеждане на Вашето заявление от компетентния орган, като попълните следната форма.

Искане за информация за хода на разглеждане на заявление за услуга

Дата	Заявител
12.02.2019	Драгомир Гинов Димитров
ЕИК	Организация
112073391	Община Търговище
Телефон за връзка	e-mail за връзка
0601 68 612	obshtina@targovishte.bg
До (адресат)	
Община Земен	
Номер на подадено заявление	
Уважаеми дами и господа, моля да получа информация за хода на разглеждане на подаденото от мен заявление	
Бележки	
Заявление	

← Назад → Напред



Поддаване на заявления за изграждане на инфраструктур... ↗

Преглед на искането за информация за хода на разглеждане на заявлението за изграждане на инфраструктура

Дата	Заявител
12.02.2019	Драгомир Гинов Димитров
ЕИК	Организация
112073391	Община Търговище
Телефон за връзка	e-mail за връзка
0601 68 612	obshtina@targovishte.bg
До (адресат)	
Община Земен	
Номер на подадено заявление	
Уважаеми дами и господа, моля да получа информация за хода на разглеждане на подаденото от мен заявление за услуга № ...	
Бележки	
Заявление	

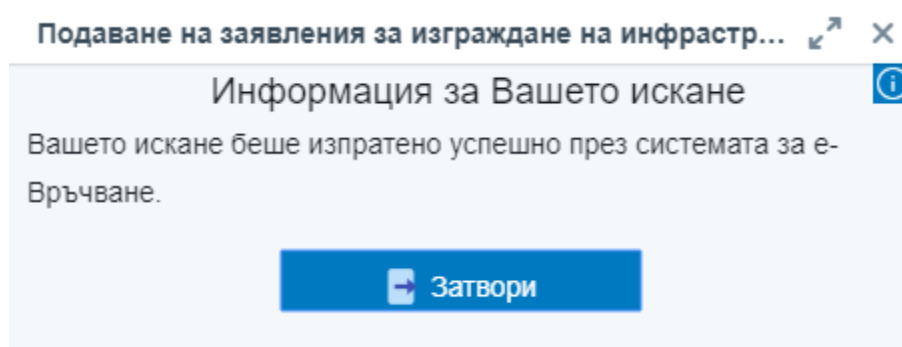
Подпиши с електронен подпис

Назад Изпрати

Следваща стъпка е преглед на подаденото искане и в случай, че потребителя е съгласен да продължи подписва искането с електронен подпис.

Подпиши с електронен подпис

Системата препраща искането към компетентния орган, чрез системата за електронно връчване.



4.1.6. Подаване на заявление за разполагане на ЕСМ

Електронната услуга за попълване и подаване по електронен път на заявления и всички други документи към тях, необходими за разполагането, поддържането и подобряването на електронни съобщителни мрежи се изпълнява чрез



Подаване на заявления за
разполагане на ЕСМ

бутона . Отваря се нов панел съдържащ информация за услугата “Подаване на заявление за разполагане на ЕСМ”.

Информация за услугата	
Услуга	Електронна услуга за попълване и подаване по електронен път на заявления и всички други документи към тях, необходими за разполагането, поддържането и подобряването на електронни съобщителни мрежи.
Случаи на прилагане и нормативно основание	чл. 4, ал. 3 от ЗЕСМФИ
Заявител	Оператор на електронна съобщителна мрежа


Информацията за услугата служи за да информира потребителя за:


- Услугата

Проект „Изграждане на ГИС базирана електронна платформа „Единна информационна точка“, осъществяван с финансовата подкрепа на Оперативна програма „Добро управление“, съфинансирана от Европейския съюз чрез Европейския социален фонд по Договор за предоставяне на безвъзмездна финансова помощ (БФП) № BG05SFOP001-1.002-0022-C01/13.04.2017 г.

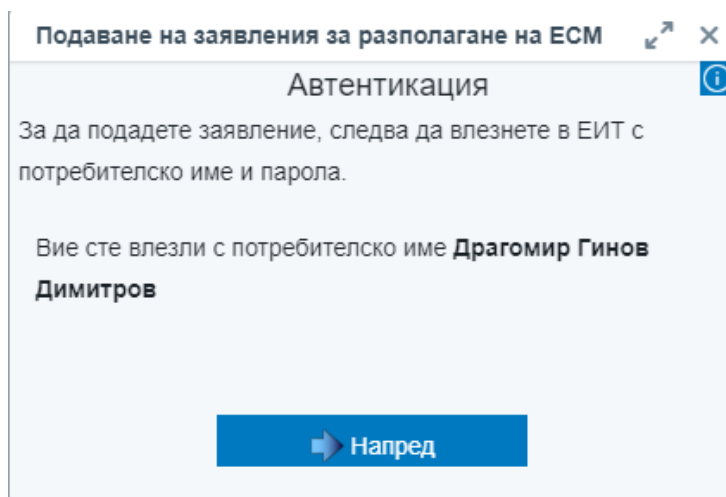


- Случаи на прилагане и нормативно основание
- Заявител
- Необходими документи
- Документ
- Начин на заявяване
- Необходими условия и документи при заявяване
- Отказ от предоставяне на услугата
- Етапи на изработване на услугата
- Съдържание на резултата
- Срок на изпълнение
- Компетентен орган
- Форма на предоставяне
- Начин на предоставяне
- Такса (лева)

Във всеки един момент от процеса на изпълнение на услугата потребителя може да получи информация за самата услуга като това става с информационния бутон в горния ляв ъгъл .

След като заявителя се запознае с вида на е-услугата има възможност за нейното изпълнение това става с бутона „Заяви“ .

Следваща стъпка е Автентикация, ако така не е направена до момента, потребителя въвежда име и парола.



Подаване на заявления за разполагане на ЕСМ

Автентикация

За да подадете заявление, следва да влезнете в ЕИТ с потребителско име и парола.

Вие сте влезли с потребителско име **Драгомир Гинов Димитров**

Напред



Заявителят подава заявление. В заявлението се прикачват приложимите документи и се избира мрежовия оператор към когото да бъдат изпратено заявлението.


Подаване на заявления за разполагане на ЕСМ

Заявление за предоставяне на достъп до и/или съвместно ползване на физическа инфраструктура на основание чл. 15 зесмфи

Дата	12.02.2019	Заявител	Драгомир Гинов Димитров
ЕИК	112073391	Организация	Община Търговище
Телефон за връзка	0601 68 612	е-mail за връзка	obshtina@targovishte.bg
До (оператор)	Община Рудозем		
Достъп до и/или съвместно ползване на инфраструктура			
Операторът желае достъп до и/или съвместно ползване на физическата инфраструктура с цел: ...			
Населено място	София (общ. Столична)	Срок (дд.мм.гггг)	29.01.2019
Елементи и/или съоръжения на физическата инфраструктура, до които се иска достъп			
Шахти			
Прикачени документи (максимум 3)			
_esri.png		9487 b	

Назад Напред

Следваща стъпка е преглед на очаквания резултат от изпълнение на услугата, ако потребителя е съгласен да продължи трябва да подпише с електронен подпис Подпиши с електронен подпис .



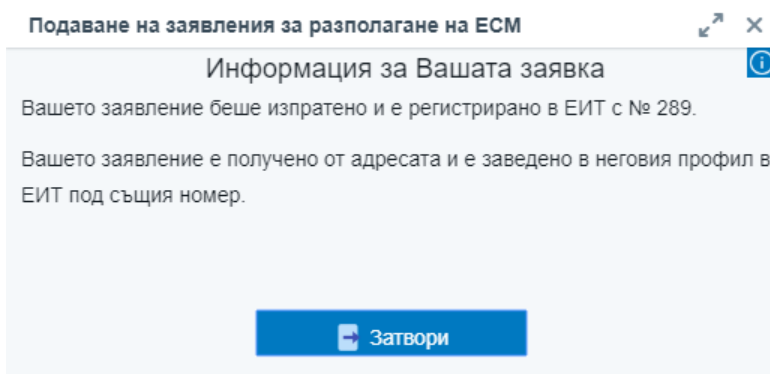

Подаване на заявления за разполагане на ЕСМ

Преглед на заявлението

Дата	Заявитель
12.02.2019	Драгомир Гинов Димитров
ЕИК	Организация
112073391	Община Търговище
Телефон за връзка	e-mail за връзка
0601 68 612	obshtina@targovishte.bg
До (оператор) Община Рудозем	
Достъп до и/или съвместно ползване на инфраструктура	
Операторът желае достъп до и/или съвместно ползване на физическата инфраструктура с цел: ...	
Населено място	Срок (дд.мм.гггг)
София (общ.Столична)	29.01.2019
Елементи и/или съоръжения на физическата инфраструктура, до които се иска достъп	
Шахти	
Прикачени документи (максимум 3)	
_esri.png	9487 b
Подпиши с електронен подпис	
← Назад	Изпрати заявление

Ако иска да промени параметрите за услугата може да се върне назад с бутон [← Назад](#).

След преглед и натискане на бутон „Изпрати заявление“ системата препраща заявлението и прикачените документи към него към мрежовия оператор.



Резултатът от услугата представлява:

- (1) регистрация на заявлението в ЕИТ;
- (2) информация, че мрежовия оператор е получил заявлението, и прикачените документи към него, в профила на заявителя;
- (3) информация, че към мрежовия оператор има подадено заявление, в профила на мрежовия оператор;

4.1.7. Регистрация на мрежа в ЕИТ

Електронна услуга за попълване и подаване по електронен път на заявления и всички други документи към тях, необходими за регистрация на разположена или подобрена електронно съобщителна мрежа.



Стартирането на е-услугата става с бутона **Регистрация на мрежа в ЕИТ**, след което се отваря нов панел съдържащ информация за услугата "Регистрация на мрежа в ЕИТ".



Регистрация на мрежа в ЕИТ





Информация за услугата

Услуга	Електронна услуга за попълване и подаване по електронен път на заявления и всички други документи към тях, необходими за регистрация на разположена или подобрена електронно съобщителна мрежа..
Случаи на прилагане и нормативно основание	Закон за електронните съобщителни мрежи и физическата инфраструктура – чл. 49 във вр. с чл. 51 във вр. с чл. 4, ал. 3 във вр. с чл. 54;
Заявител	Оператор на електронна съобщителна мрежа

Информацията за услугата служи за да информира потребителя за:

- Услугата
- Случаи на прилагане и нормативно основание
- Заявител
- Необходими документи
- Документ
- Начин на заявяване
- Необходими условия и документи при заявяване
- Отказ от предоставяне на услугата
- Етапи на изработване на услугата
- Съдържание на резултата
- Срок на изпълнение
- Компетентен орган
- Форма на предоставяне
- Начин на предоставяне
- Такса (лева)

Във всеки един момент от процеса на изпълнение на услугата потребителя може да получи информация за самата услуга като това става с информационния бутон в горния ляв ъгъл .

След като заявителя се запознае с вида на е-услугата има възможност за нейното изпълнение това става с бутона „Заяви“ .

Проект „Изграждане на ГИС базирана електронна платформа „Единна информационна точка“, осъществяван с финансовата подкрепа на Оперативна програма „Добро управление“, съфинансирана от Европейския съюз чрез Европейския социален фонд по Договор за предоставяне на безвъзмездна финансова помощ (БФП) № BG05SFOP001-1.002-0022-C01/13.04.2017 г.



ЕВРОПЕЙСКИ СЪЮЗ
ЕВРОПЕЙСКИ
СОЦИАЛЕН ФОНД



ОПЕРАТИВНА ПРОГРАМА
ДОБРО УПРАВЛЕНИЕ

Следваща стъпка е Автентикация, ако така не е направена до момента, потребителя въвежда име и парола.

Регистрация на мрежа в ЕИТ

Автентикация

За да подадете заявление, следва да влезнете в ЕИТ с потребителско име и парола.

Вие сте влезли с потребителско име
Драгомир Гинов Димитров

 **Напред**

Проект „Изграждане на ГИС базирана електронна платформа „Единна информационна точка“, осъществяван с финансовата подкрепа на Оперативна програма „Добро управление“, съфинансирана от Европейския съюз чрез Европейския социален фонд по Договор за предоставяне на безвъзмездна финансова помощ (БФП) № BG05SFOP001-1.002-0022-C01/13.04.2017 г.



Регистрация на мрежа в ЕИТ

Заявление за регистрация на разположена по реда на чл. 51 от ЗЕСМФИ електронна съобщителна мрежа

Дата	12.02.2019	Заявител	Драгомир Гинов Димитров
ЕИК	112073391	Организация	Община Търговище
Телефон за връзка	0601 68 612	е-mail за връзка	obshtina@targovishte.bg
До	МТИТС		
Местоположение и/или трасе	Операторът на ЕСМ желае да регистрира следната ЕСМ, разположена по реда на чл. 51 от ЗЕСМФИ: ...		
Вид на електронната съобщителна мрежа	канал		
Добавете община, на територията на която попада мрежата	Община Земен		
Община/общини, на територията на които попада мрежата	Община Земен,		
Информация за изпълнението на дейностите по разполагане на електронни съобщителни мрежи по чл. 51, ал. 1, т. 1 ЗЕСМФИ *			
_esri.png	9487 b		
Протокол за извършените инсталационни работи, подписан без забележки от лицата по чл. 53, ал. 3, т. 1 – 4 от ЗЕСМФИ *			
1.jpg	272099 b		

Назад Напред

Заявителят попълва електронно заявление, избира общината/общините, към които да бъде изпратено заявлението, прикача необходимите документи към заявлението.

Следваща стъпка е преглед на очаквания резултат от изпълнение на услугата, ако потребителя е съгласен да продължи трябва да подпише с електронен подпис [Подпиши с електронен подпис](#).



Регистрация на мрежа в ЕИТ

Преглед на заявлението

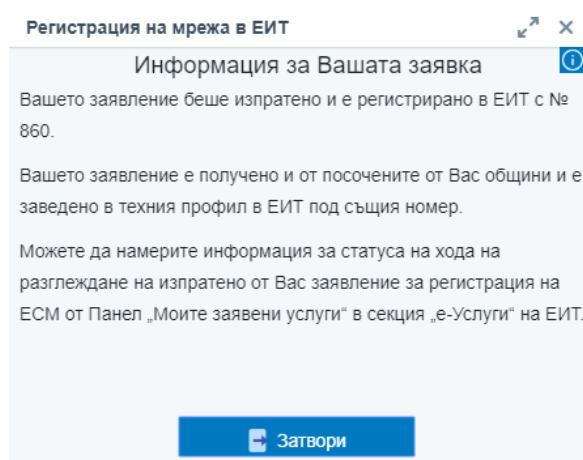

Дата	Заявител
12.02.2019	Драгомир Гинов Димитров
ЕИК	Организация
112073391	Община Търговище
Телефон за връзка	e-mail за връзка
0601 68 612	obshtina@targovishte.bg
До	
МТИТС	
Местоположение и/или трасе	
Операторът на ЕСМ желае да регистрира следната ЕСМ, разположена по реда на чл. 51 от ЗЕСМФИ: ...	
Вид на електронната съобщителна мрежа	
канал	
Община/общини, на територията на които попада мрежата	
Община Земен,	
Информация за изпълнението на дейностите по разполагане на електронни съобщителни мрежи по чл. 51, ал. 1, т. 1 ЗЕСМФИ *	
_esri.png	9487 b
Протокол за извършените инсталационни работи, подписан без забележки от лицата по чл. 53, ал. 3, т. 1 – 4 от ЗЕСМФИ *	
1.jpg	272099 b

Подпиши с електронен подпис

Назад Изпрати заявление

Изпрати заявление

Следваща стъпка е изпращане на заявление „



Резултатът от услугата представлява:


- (1) регистрация на заявлението в ЕИТ;
- (2) информация, за постъпило заявление за регистрация на ЕСМ, и прикачените документи към него, в профила на експерт от МТИТС;
- (3) информация, за постъпило заявление за регистрация на ЕСМ, и прикачените документи към него, в профила на избраната община/общини;
- (4) информация, за хода на процедурата, в профила на заявителя;



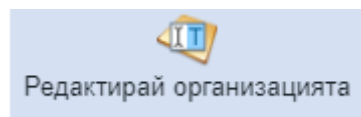
5. Профили

В панела „Профил“ се намират допълнителни функции за управление на работните потоци.

Тези потоци зависят от вида потребител и тяхното стартиране става с избор от бутоните в панела:

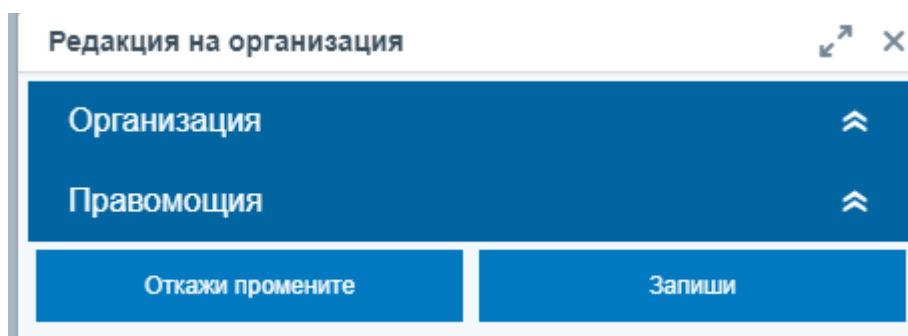


5.1. Редакция на данните за организацията



- редактирай организация

С избора на бутона „Редактирай организация“ се отваря нов панел съдържат описателните характеристики на организацията. Те са групирани в два основни панела „Организация“ и „Правомоция“.





Редакция на организация

Организация


Тип организация	Мрежови оператор
Пълно наименование	SATNET ЕООД
Адрес	гр. Карлово, ул. "Свежен" № 10,
Телефонен номер	33591644
Електронна поща	tsetsa@satnet-bg.com; tsetsa@satne
Сайт	
Име	SATNET ЕООД
Булстат	115787627
Статус на организацията	неактивна
Описание (статус)	
Въведете местоположение	
Чрез изчертаване на картата:	
Или по координати:	
Въведете координати в координатна система БГС 2005	

Потребителят има възможност да редактира местоположението на организацията, чрез изчертаване на картата или с въвеждане на координати. Местоположението се визуализира върху картата.

Проект „Изграждане на ГИС базирана електронна платформа „Единна информационна точка“, осъществяван с финансовата подкрепа на Оперативна програма „Добро управление“, съфинансирана от Европейския съюз чрез Европейския социален фонд по Договор за предоставяне на безвъзмездна финансова помощ (БФП) № BG05SFOP001-1.002-0022-C01/13.04.2017 г.



ЕВРОПЕЙСКИ СЪЮЗ
ЕВРОПЕЙСКИ
СОЦИАЛЕН ФОНД



ОПЕРАТИВНА ПРОГРАМА
ДОБРО УПРАВЛЕНИЕ

Редакция на организация

Въведете местоположение
Чрез изчертаване на картата:

Или по координати:

Въведете координати в координатна система БГС 2005

Карта

В панела правомощия се въвеждат процедури и нормативни актове, правомощия и актове, такси и др., с тяхното име, описани и линк за преглед.

Правомощия

Процедури и нормативни актове, регламентиращи разполагането и поддържането на електронни съобщителни мрежи и изграждането и ползването на физическа инфраструктура, по разпоредбите които организацията е компетентен орган

[Създаване на нова процедура](#)

Име

Линк

Описание

Правомощия и актове

Заинтересовани лица от инвестиционния процес; съгласувателни и информационни функции [Правомощия](#)

[Създаване на ново правомощие/акт](#)

На последна стъпка потребителят има възможност да откаже промените, ако те не го удовлетворяват или да ги запише.

Откажи промените

Запиши

Проект „Изграждане на ГИС базирана електронна платформа „Единна информационна точка“, осъществяван с финансовата подкрепа на Оперативна програма „Добро управление“, съфинансирана от Европейския съюз чрез Европейския социален фонд по Договор за предоставяне на безвъзмездна финансова помощ (БФП) № BG05SFOP001-1.002-0022-C01/13.04.2017 г.



5.2. Преглед на заявените услуги



Заявени от Моята Организация Услуги - заявени от моята организация услуги

Дава възможност на потребителя да получи информация за заявените услуги в рамките на неговата организация.

С избор на бутона се отваря регистър на заявени от моята организация услуги.

Заявени от Моята Организация Услуги							
Вид на услугата	Входящ номер	Дата и час на регистри...	Параметри на услуга	Заявитель - Име на лице	Дата и час на завършване на услугата	Статус на изпълнение	
Заявление за изграждане на инфраструктура	39	18.12.2018	Разрешение за строеж № РС-39 от 22.11.2018 г.	Драгомир Гинов Димит...	18.3.2019		
<p>Вид на услугата Входящ номер Дата и час на регистриране на заявлението Параметри на услуга Заявитель - Име на лице Заявитель - Други данни за контакт Оператор - Електронна поща Оператор - Пълно наименование Оператор - Адрес Оператор - Телефонен номер Оператор - email Дата и час на завършване на услугата Статус на плащане</p>							
Заявление за изграждане на инфраструктура				Заявление за изграждане на инфраструктура			
39				39			
18.12.2018				18.12.2018			
Разрешение за строеж № РС-39 от 22.11.2018 г.				Разрешение за строеж № РС-39 от 22.11.2018 г.			
Драгомир Гинов Димитров				Драгомир Гинов Димитров			
0601 68 612				0601 68 612			
obshchina@targovishte.bg				obshchina@targovishte.bg			
НЕТВОРКС - БЪЛГАРИЯ ЕООД				НЕТВОРКС - БЪЛГАРИЯ ЕООД			
гр. Русе, ул. "Църковна независимост" № 18, ет.1,				гр. Русе, ул. "Църковна независимост" № 18, ет.1,			
0ee3e3e3e3				0ee3e3e3e3			
yonchina@networx-bg.com				yonchina@networx-bg.com			
18.3.2019				18.3.2019			
не се изисква плащане				не се изисква плащане			
Заявление за изграждане на инфраструктура	39	18.12.2018	Разрешение за строеж № РС-39 от 22.11.2018 г.	Ивайло Весков Мънков	18.3.2019		




Заявени от мен услуги - заявени от мен услуги

Дава възможност на потребителя да получи информация за заявените от конкретния потребител на системата.

С избор на бутона се отваря регистър на заявени от мен услуги.

Регистър на подадените административни услуги							
Вид на услугата	Входящ номер	Дата и час на регистри...	Параметри на услуга	Заявитель - Име на лице	Дата и час на завършване на услугата	Статус на изпълнение	
Заявление за регистрация на мрежа в ЕИТ	2	12.12.2018	Трасе: с. Ново село - гр. Брегово, Вид на ЕСМ: ...	Александър Николаев ...	12.2.2019		
<p>Вид на услугата Входящ номер Дата и час на регистриране на заявлението Параметри на услуга Заявитель - Име на лице Заявитель - Други данни за контакт Оператор - Електронна поща Оператор - Пълно наименование Оператор - Адрес Оператор - Телефонен номер Оператор - email Дата и час на завършване на услугата Статус на плащане</p>							
Заявление за регистрация на мрежа в ЕИТ				Заявление за регистрация на мрежа в ЕИТ			
2				2			
12.12.2018				12.12.2018			
Трасе: с. Ново село - гр. Брегово, Вид на ЕСМ: отличен кабел, Общини Ново село и Брегово				Трасе: с. Ново село - гр. Брегово, Вид на ЕСМ: отличен кабел, Общини Ново село и Брегово			
Александър Николаев Краев				Александър Николаев Краев			
+359888583500				+359888583500			
svrport@networx.bg				svrport@networx.bg			
НЕТВОРКС - БЪЛГАРИЯ ЕООД				НЕТВОРКС - БЪЛГАРИЯ ЕООД			
гр. Русе, ул. "Църковна независимост" № 18, ет.1,				гр. Русе, ул. "Църковна независимост" № 18, ет.1,			
0ee3e3e3e3				0ee3e3e3e3			
yonchina@networx-bg.com				yonchina@networx-bg.com			
12.2.2019				12.2.2019			
не се изисква плащане				не се изисква плащане			
Заявление за регистрация на мрежа в ЕИТ	5	20.10.2018	Местоположение: с. Ново село, Вид на ЕСМ: На...	Александър Николаев ...	20.10.2019		

Проект „Изграждане на ГИС базирана електронна платформа „Единна информационна точка“, осъществяван с финансовата подкрепа на Оперативна програма „Добро управление“, съфинансирана от Европейския съюз чрез Европейския социален фонд по Договор за предоставяне на безвъзмездна финансова помощ (БФП) № BG05SFOP001-1.002-0022-C01/13.04.2017 г.



5.3. Преглед на получените заявления за регистрация на ЕСМ



Получени
Заявления за
регистрация на ЕСМ - получени заявления за регистрация на ЕСМ

Системата осигурява възможност за визуализация на информация, за постъпило заявление за регистрация на ЕСМ, и прикачените документи към него.

С избор на бутона се отваря регистър на получени заявления за регистрация на ЕСМ.


Получени Заявления за регистрация на ЕСМ						
Входящ номер	Дата и час на регистриране на заявлението	Параметри на услуга	Дата и час на завършване на услугата	Относно	Текст	Идент.
8	1541973600000	Разрешение за строеж № PC-8 от 26.12.2018 г.	1549922400000		Моля за информация относно подад...	11041
Вид на услугата		Заявление за изграждане на инфраструктура				
Входящ номер		8				
Дата и час на регистриране на заявлението		12.11.2018				
Параметри на услуга		Разрешение за строеж № PC-8 от 26.12.2018 г.				
Заявител - Име на лице		Драгомир Гинов Димитров				
Заявител - Други данни за контакт		0601 68 612				
Оператор - Електронна поща		obshchina@targovishta.bg				
Оператор - Пълно наименование		НЕТУОРКС - БЪЛГАРИЯ ЕООД				
Оператор - Адрес		гр. Русе, ул. "Църковна независимост" № 18, ет.1,				
Оператор - Телефонен номер		0663636363				
Оператор - email		yonchina@networx-bg.com				
Дата и час на завършване на услугата		12.2.2019				
Статус на плащане		не се изисква плащане				
33	1528578000000	Населено място: с. Ново село, срок: 2 години...	1553032800000		Моля да ми бъде предоставен достъ...	11041

5.4. Абониране за известяване по имейл



Бюлетин - бюлетин

Бутонът „бюлетин“ отваря панел с възможност на настройка на честотата на бюлетина, както и вида на бюлетина за които да се известява потребителя.



Бюлетин ↗ ✕

Промяна на настройките за известия за бюлетини. Известията ще бъдат изпращани на support@networx.bg

Изберете какви известия искате да получавате:

Новини в секция Актуално

Обявления по чл. 20 на ЗЕСМФИ

Изберете периода, през който да бъдете известявани:

В деня на издаването на бюлетина

Веднъж седмично

Промените бяха успешно записани.