

СОЦИАЛНО-ИКОНОМИЧЕСКИ АНАЛИЗ
НА ВЪЗМОЖНИТЕ ОБЛАСТИ НА ИНТЕРВЕНЦИЯ
ЗА ИЗГРАЖДАНЕ НА СВРЪХБЪРЗА
ШИРОКОЛЕНТОВА ИНФРАСТРУКТУРА
В РАМКИТЕ НА ПОДМЯРКА 7.3.
„ШИРОКОЛЕНТОВА ИНФРАСТРУКТУРА,
ВКЛЮЧИТЕЛНО НЕЙНОТО СЪЗДАВАНЕ,
ПОДОБРЕНИЕ И РАЗШИРЯВАНЕ, ПАСИВНА
ШИРОКОЛЕНТОВА ИНФРАСТРУКТУРА И
МЕРКИ ЗА ДОСТЪП ДО РЕШЕНИЯ
ЧРЕЗ ШИРОКОЛЕНТОВА ИНФРАСТРУКТУРА И
ЕЛЕКТРОННО ПРАВИТЕЛСТВО“ ОТ
ПРОГРАМАТА ЗА РАЗВИТИЕ
НА СЕЛСКИТЕ РАЙОНИ
ЗА ПЕРИОДА 2014 – 2020 Г.

София, 2020

Ширококоловият достъп до интернет се смята за един от основните инструменти за подобряване на икономическото и социално благосъстояние на населението и преодоляване на териториалните дисбаланси. Разпространението на високоскоростна интернет връзка позволява и прави лесно достъпни икономическите и социалните ползи от информационните и комуникационните технологии (ИКТ), свързани и с преодоляване на пречките в разстоянието и развитието, особено на изостаналите райони.

България регистрира сериозен напредък относно скоростта на ширококоловия достъп, но проблем остава покритието в някои малки градове и села, разположени в периферни, слабо-населени и селски райони - в тях се наблюдава ограничено или дори липсващо покритие.

След направени серия от анализи на наличните данни от страна на Министерството на транспорта, информационните технологии и съобщенията (МТИТС) са идентифицирани **59 общини**, в които са налице условията за изграждане на свръхбърза ширококолова инфраструктура в рамките на подмярка 7.3. „Ширококолова инфраструктура, включително нейното създаване, подобрене и разширяване, пасивна ширококолова инфраструктура и мерки за достъп до решения чрез ширококолова инфраструктура и електронно правителство“ от Програмата за развитие на селските райони за периода 2014 – 2020 г.

По данни на Националния статистически институт (НСИ) към 2018 г., населението в зоната на интервенцията, което би имало афект от нея се състои от 436 728 жители в 918 населени места. Общата площ, на която се разпростират тези 59 общини, е 19 831 кв. км.

Идентифицираните общини са разположени в 23 области, от всички 28 в страната. Областите, в които няма навлизане на държавната помощ, са: Кърджали, Разград, Сливен, София – град и Търговище. Девет от областите, включени в интервенцията имат само по една предложена община, това са: Велико Търново с община Златарица, Габрово с община Дряново, Ловеч с община Луковит, Монтана с община Георги Дамяново, Плевен с община Долни Дъбник, Пловдив с община Лъки, Русе с община Сливо поле, Хасково с община Маджарово и Ямбол с община Болярово.

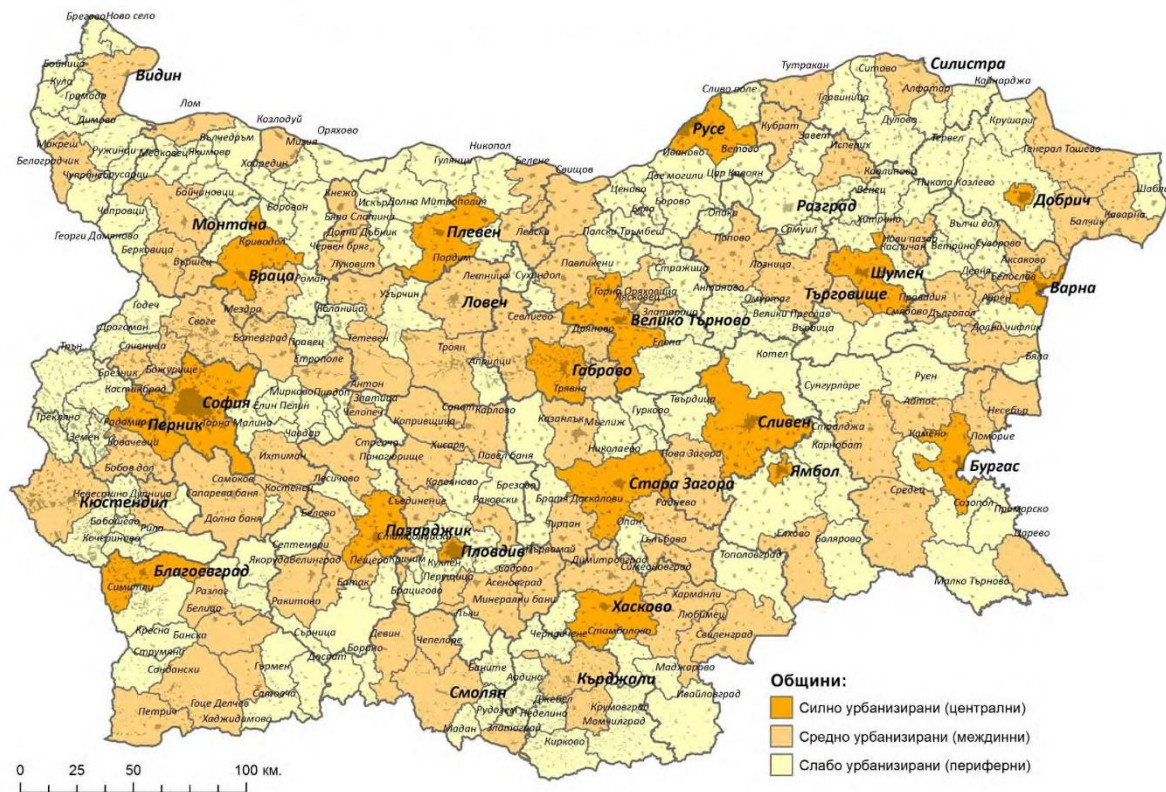
Сред идентифицираните **59 средно урбанизирани общини (междинни)** са 6 с центрове: Сандански, Дряново, Каварна, Девин, Чепеларе, Велики Преслав и Нови пазар, а **слабо урбанизирани общини (периферни)** са 53 с центрове: Белица, Гърмен, Сатовча, Струмляни, Хаджидимово, Камено, Малко Търново, Руен, Сунгурларе, Ветрино, Вълчи дол, Дългопол, Суворово, Златарица, Бойница, Брегово, Грамада, Ново село, Ружинци, Борован, Криводол, Хайредин, Шабла, Бобошево, Кочериново, Рила, Трекляно, Георги Дамяново, Брацигово, Лесичово, Сърница, Земен, Трън, Долни Дъбник, Лъки, Сливо поле, Алфатар, Кайнарджа, Баните, Борино, Годеч, Горна Малина, Николаево, Опан, Гурково, Каолиново, Каспичан, Никола Козлево, Смядово, Болярово, Маджарово и Луковит. Сред идентифицираните 59 няма **силно урбанизирани общини (централни)**.

Силно урбанизирани (централни) общини са тези с над 50 хил. жители в общинския център или над 50% от населението да се намира в населени места с над 50

хил. жители. Средно урбанизирани (междинни) са тези с население от 5 до 50 хил. жители в общинския център или над 50% от населението да е в населени места с от 5 до 50 хил. жители. Слабо урбанизирани (периферни) са общините с под 5 хил. жители в общинския център или с над 50% от населението в населените места с под 5 хил. жители.

На фигурата по-долу е представено класифицирането на общините по степен на урбанизация.

Фигура 1



Класифициране на общините по степен на урбанизация

Източник: НСИ, обработка на данни – НЦТР

Още една класификация следва да се има предвид при определяне на общините, попадащи в обхвата на интервенцията. Програмата за развитие на селските райони (ПРСР) 2007 – 2013 г. в България определя като селски райони общините, в които няма населено място с население над 30 000 души. Съгласно този критерий 232 от общо 265 общини в България са класифицирани като селски.

Взаимодействията между градските и селските територии или между градските и селските населени места в европейската практика се изследват в няколко направления - демографски промени, трудова заетост, социален статус и риск от бедност, комуникационно-транспортни връзки и мобилност, достъп до социални услуги, свързаност и достъп до информация, икономическа диверсификация и иновации, отдых и туризъм, опазване на околната среда.

По данни на НСИ към 31.12.2017 г. населението на селските райони на България възлиза на 2 701 671 души, или 38,3% от населението на страната, като обхваща 80,9% от територията на страната. В периода между 2011 – 2017 г. населението на селските райони (общини) намалява със 178 675 души, при средногодишен темп на намаление 1,0% (при 0,6% общо за страната).

Социално-икономическият анализ на районите в България¹ показва стабилна тенденция към обезлюдяване на селските райони.

Фигура 2

Селски райони	Брой население към:		Абсолютен прираст	В процент (%)
	2011 г.	2017 г.		
България	7 327 224	7 050 034	277 190	3,8
Селски райони	2 880 346	2 701 671	178 675	6,2

Население в селските райони към 31.12.2011 и 31.12.2017 г.

Източник: НСИ, обработка на данни - НЦТР

Населението на възраст 65 и повече години в селските райони е 23,6%, което е повече от средния относителен дял за страната от 21 %. В 57 общини населението над 65 години е повече от 30%. Това показва, че в селските райони намалява, при това с по-бързи темпове, населението в под трудоспособна и трудоспособна възраст. Намаляват и жените в детеродна възраст, поради което постепенно се изчерпват родилните контингенти. Възрастовата зависимост в селските райони е 60,6% при средно 54,5% за страната.

Към 31.12.2017 г. гъстотата на населението в селските райони е средно 30,2 души/кв. км и е два пъти по-ниска от средната за страната (63,9 души/кв. км).

Негативните тенденции в голяма част от селата, като намаляване и застаряване на населението, определят задълбочаващите се неблагоприятни демографски тенденции в бъдеще. В резултат от намаляването на населението отпадат редица малки села от селищната мрежа. Обезлюдяването на над 100 села, разположени основно в планинските и периферните територии ще предизвика сериозни затруднения в развитието на тези ареали в недалечното бъдеще, включително и с използването на сградния фонд и на изградената инфраструктура.

Намаляването и застаряването на населението в селските райони затруднява ефективното функциониране на пазара на труда и на функционалните системи - здравеопазване, образование и социални услуги. Сериозни са проблемите дори със снабдяването на продукти от първа необходимост за изхранване на възрастното население поради закриване на търговски обекти в обезлюдяващите се малки села.

Рискът от бедност е значително по-висок в слабо населените общини в селските райони. По икономическа активност с висок относителен дял на бедност са безработните (54,6%), незаетите (32,7%), други неактивни (32,2%), пенсионерите (24,7%). Много от

¹ Социално-икономически анализ на районите

лицата над 65 години са с минимални или социални пенсии и разчитат на дребно полупазарно земеделие. С висок риск от бедност са 57 общини, където населението над 65 г. е над 30%, като особено висок е този показател в общините от Северозападен район и другите общини от западната граница. Средногодишните данни за 2017 г. показват, че в страната има 6 общини, в които безработицата е над 50%, и 37 общини, в които тя е между 25% и 50%. Тези общини са съсредоточени предимно в Северозападния и Североизточния район. Общините с висока безработица са или прекалено отдалечени от водещите икономически центрове и традиционните потоци на ежедневна трудова миграция, или се характеризират с ниско ниво на образование и квалификация на работната сила. Тази комбинация от неблагоприятни фактори предполага трайна изолация от протичащите на национално ниво процеси.

Икономическият облик на повечето селища в селските райони е селскостопански, с подчертан самозадоволяващ се производствен характер. В селата липсват възможности за трудова заетост, което е предпоставка за по-висок риск от бедност на живеещите в тях.

Взаимният обмен и функционалните връзки между градските и селските територии се определят от споделените услуги - административни, социални, здравни, образователни, от достъпа до информация чрез интернет, за което са необходими умения, от потенциала за създаване на работни места, за икономическа диверсификация, за социални иновации и екологични услуги.

Държавната политика има водеща роля при осигуряване на ширококолов достъп в слабо населени места и селски райони чрез осигуряване на финансови субсидии и предприемане на мерки за насърчаване на търсенето, собствените инвестиции и навлизането на пазара. Чрез поемане на основната част от инвестиционните разходи по изграждане на необходимата ширококоловата инфраструктура от държавата, както и чрез мерките за повишаване на компетентността на населението и бизнеса в сферата на ИКТ, в много голяма степен се подпомага частният бизнес да навлезе и оперира в тези райони. Предполага се, че по този начин най-сигурно ще се гарантира устойчивост на вложената инвестиция.

Планираната интервенция по подмярка 7.3. „Ширококоловата инфраструктура, включително нейното създаване, подобрене и разширяване, пасивна ширококоловата инфраструктура и мерки за достъп до решения чрез ширококоловата инфраструктура и електронно правителство“ от мярка 7 „Основни услуги и обновяване на селата в селските райони“ от Програмата за развитие на селските райони за периода 2014 – 2020 г. ще създаде предпоставки да бъде изградена критична, сигурна, безопасна и надеждна публична инфраструктура като необходимо условие за осигуряване на високо качество на живот и нови възможности за икономическо и социално развитие на целевите райони.

Интервенционната зона се разпространява на цялата територия на България и е насочена само към селски райони, които представляват 87,5% от общия брой български общини. Селските райони обхващат територия от 89 321,6 кв. км - 80,9% от територията на страната. Населението в тези райони е 2 641 074 души, което е 37,7% от това в страната с гъстота - 29,6 души на кв. км. Към 31.12. 2017 г. гъстотата на населението в селските

райони е средно 30,2 души/кв. км и е два пъти по-ниска от средната за страната (63,9 души/кв. км).

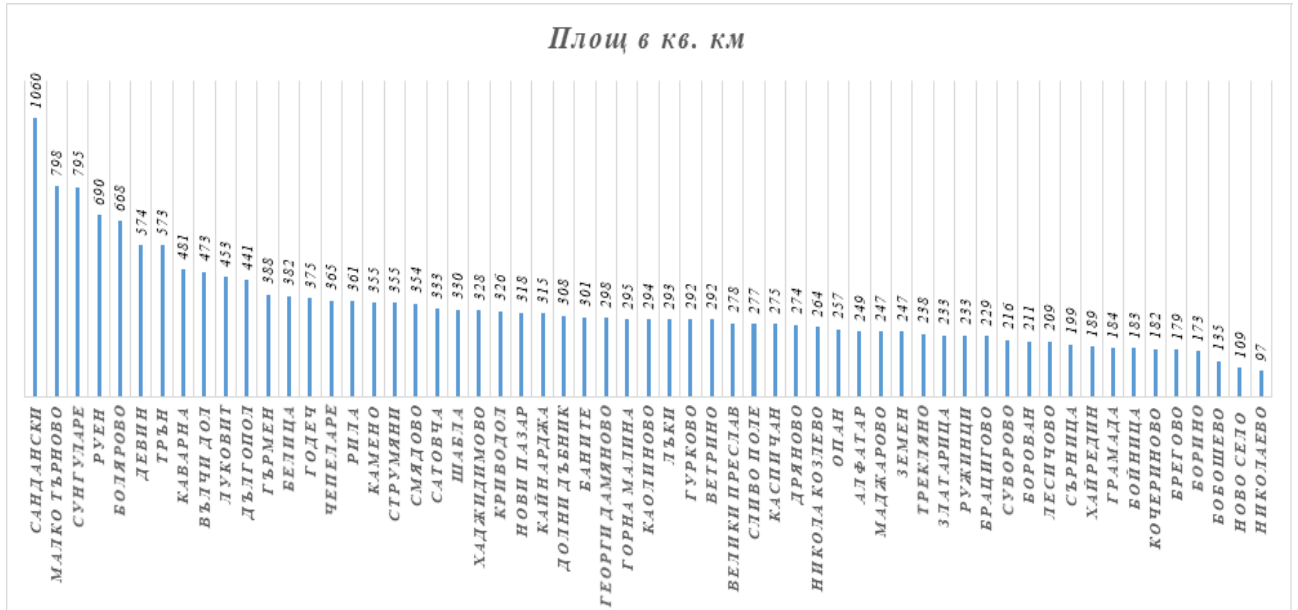
Областите с най-голям брой предложени за интервенция общини са: Благоевград и Шумен с по 6; Видин с 5; Благоевград, Варна, Кюстендил и Смолян с по 4; Враца, Пазарджик и Стара Загора с по 3; Добрич, Перник, Силистра и Софийска област с по 2. На фиг. 3 са представени областите със съответния брой общини, които попадат в обхвата на инициатива, както и тяхното процентно съотношение.

Фигура 3



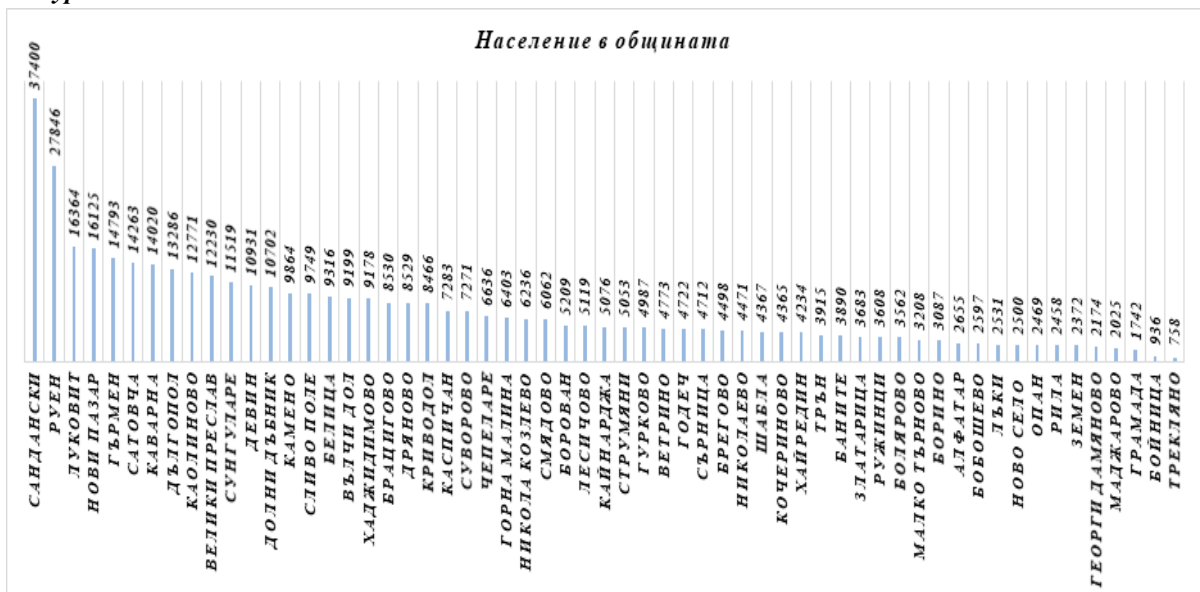
По данни на НСИ към 2018 г. в рамките на идентифицираните общини има регистрирани 15 946 предприятия и 49 778 официално регистрирани работници. Общината с най-малко регистрирани предприятия към 2018 г. е община Трекляно с 11, а с най-голям брой е Сандански с 3 078 броя. Община Трекляно има и най-малък брой регистрирани работници – 5, а общината с най-голям брой наети лица отново е Сандански с 8 660. Най-ниската средна работна заплата в предложените за намеса общини е 426,7 лв. в община Сърница, а най-високата е 1 578,8 лв. в община Суворово.

Фигура 4



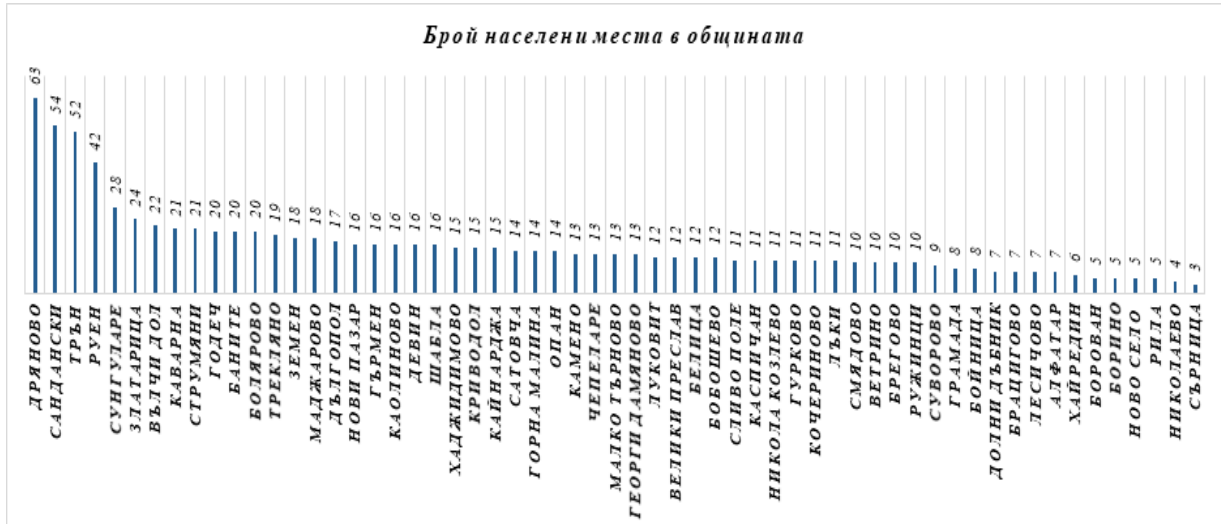
От фигура 4 става ясно, че най-малката община, попадаща в обхвата на инициативата е община Николаево, с площ от 97 кв. км, а най-голямата е Сандански с 1 060 кв. км площ. По отношение на брой жители (фигура 5) най-малка е община Трекляно с 758, а най-голяма отново е община Сандански с 37 400 жители.

Фигура 5



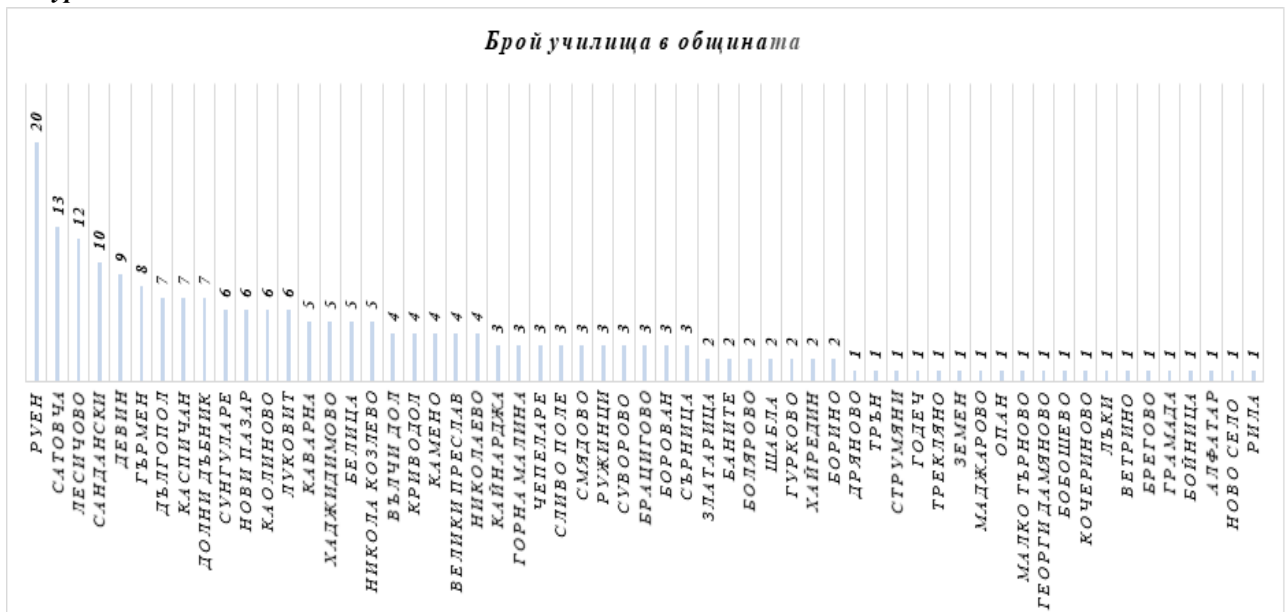
Общината с най-голям брой населени места, попадаща в обхвата на инициативата е Дряново с 63, а тази с най-малък брой е Сърница с 3 (фигура 6). Видно е, че много малките градове намаляват по население и губят от своите икономически и обслужващи функции със значение за селските населени места в техните общини.

Фигура 6



На територията, определена за намеса има 234 училища, от които 94 са в общинските центрове, а 75 от тях предлагат образование след 7 клас. Учениците от общообразователните училища са 34 055. Най-малко ученици има на територията на община Георги Дамяново – 30, а най-много в община Сандански - 3 135 ученици. В общинските центрове Струмяни и Лесичово няма нито едно училище. Най-голям брой училища в общинския център има в Сандански – 7.

Фигура 7



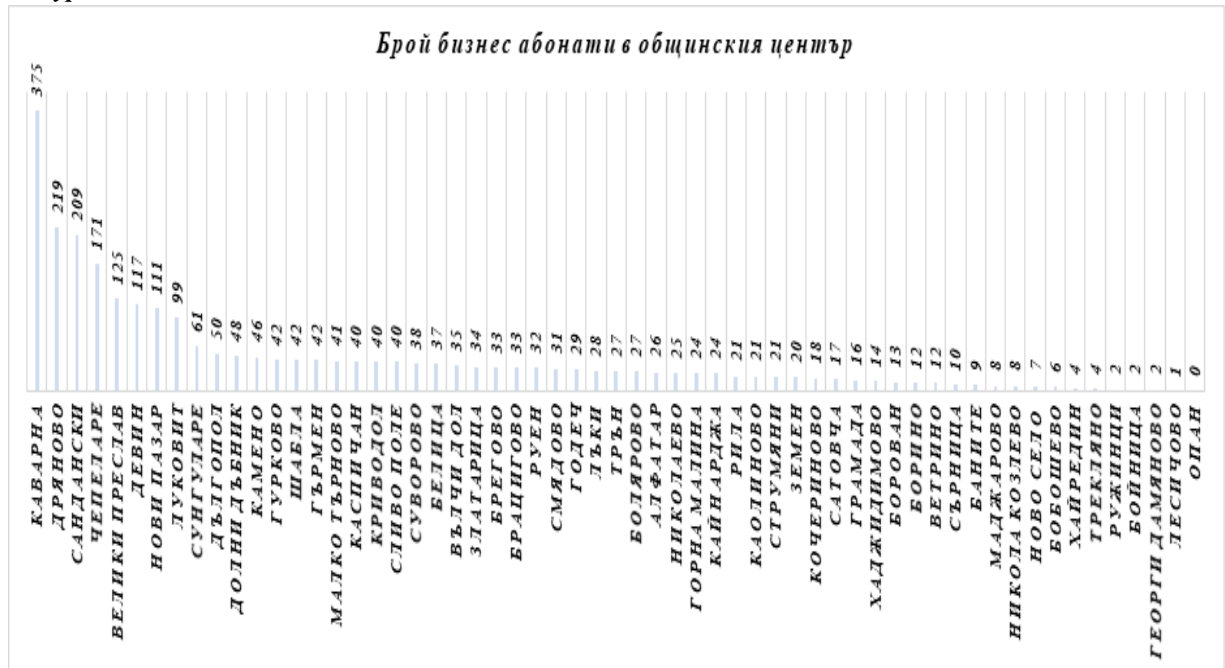
По показател процент на покритието на интернет на първо място се нарежда община Малко Търново с 44%, а на последно - община Трекляно с 1%.

Фигура 8

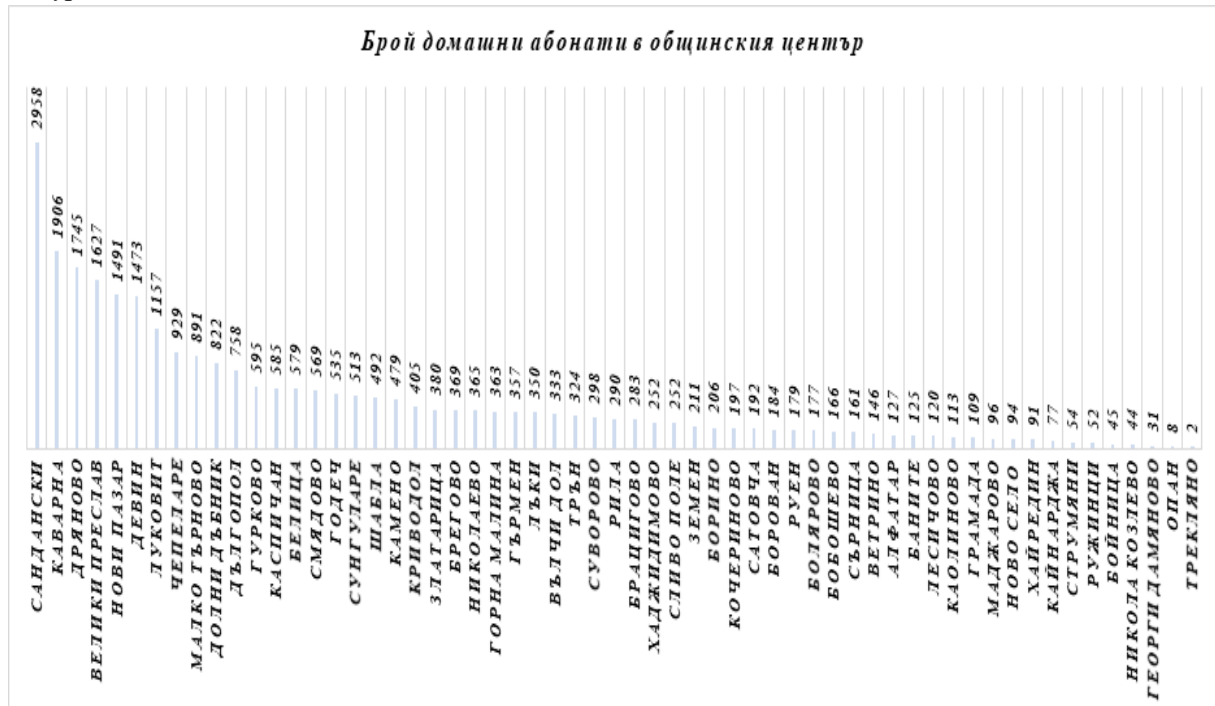


По отношение на броя бизнес абонати в общинския център (фигура 9) има община, чиято стойност по този показател е „0“ - Опан. С най-голям брой бизнес абонати в общинския център е община Каварна с 375. По броя на домашните абонати в общинския център (фигура 10) общината с най-малко абонати е Трекляно с 2, а с най-голям брой е община Сандански с 2 958.

Фигура 9



Фигура 10



Община Белица има 12 населени места с общо население от 9 316 жители, като в общинския център жителите са 3 024, а площта е 382 кв. км. Общината се намира в североизточната част на област Благоевград и е най-малката от всичките 14 общини на областта, като заема 3,53% от площта ѝ. Граничи с 6 други общини: на югоизток – Банско, на юг и запад – Разлог, на североизток – Якоруда, на северозапад – Рила, на север – Самоков и на изток – Велинград и Сърница. Следва да се отбележи, че две от граничещите с Белица общини – Сърница и Рила са предвидени в обхвата на инициативата и това прави техния избор още по-икономически обоснован.

За окончателното включване в интервенцията следва да се има предвид предимно планинския релеф на общината, което би оказало влияние върху дейностите по поставяне и изграждане на ширококолентовата инфраструктура. Важно е да се отбележи, че по долината на река Места преминава участък от 8 км от трасето на теснолинейната жп линия Септември – Добринище (от км 94,2 до км 102,2). През общината преминават и части от два Републикански пътя с обща дължина от 11,1 км: Републикански път II-84 – 7,5 км и Републикански път III-8406 – 3,6 км. В близост до общината се намират няколко зимни курорта, които я правят привлекателно място за развитие на различни видове туризъм. Средната работна заплата за 2018 г. в общината е 555,7 лв. На територията на общината към 2018 г. има регистрирани 231 фирми, а официално наетите лица са 685. Броят на учениците в общообразователните училища е 1 104.

В общината по данни от годишните въпросници на Комисията за регулиране на съобщенията (КРС) за дейността на предприятията през 2018 г. има 52 бизнес абонати и 820 домашни абонати, а в общинския център те са съответно – 37 бизнес и 579 домашни. Община Белица е получила ваучер на стойност 15 хил. евро от втория конкурс по

инициативата WiFi4EU за изграждане на безжична, високоскоростна, безплатна свързаност на обществени места.

Община Гърмен има 16 населени места и население от 14 793 души, в това число 1 980 в общинския център. Общината се намира в Югозападна България, в югоизточната част на област Благоевград и с площта си от 388 кв. км заема 7-мо място сред 14-те общини в областта, което съставлява 6,02% от територията ѝ. Границите ѝ са: на североизток – община Сърница; на югоизток – община Сатовча; на юг – община Хаджидимово; на запад – община Гоце Делчев; на север-северозапад – община Банско. Три от граничните общините също попадат в обхвата на интервенцията – Сатовча, Сърница и Хаджидимово. Релефът и на тази община е предимно планински. На територията на община Гърмен третокласните пътища са с обща дължина 34 км: Господинци - Балдево - Огняново - Гърмен - Дъбница - Хвостяне – Блатска Гоце Делчев - Дъбница - Долно Дряново – Сатовча. Всички останали пътища са четвъртокласни с обща дължина 51 км.

Гърмен е сред 39-те общини в страната, които след края на трите проведени конкурса по инициативата WiFi4EU няма спечелено финансиране за изграждане на безплатна, безжична, високоскоростна свързаност. В общината по данни на КРС има 117 бизнес абонати и 1 879 домашни абонати, а в общинския център те са – 42 бизнес и 357 домашни. Средната работна заплата за 2018 г. в общината е много близка до тази на община Белица, а именно: 555,4 лв. На територията на общината към 2018 г. има регистрирани 432 фирми, а официално наетите лица са 1 505. Броят на учениците в общообразователните училища е 1 667.

Община Сандански със своите 1 060 кв. км е най-голямата община в Благоевградска област, на 3-то място в Югозападния регион и 9-то по големина в Република България. Обхваща 54 селища – градовете Сандански и Мелник и 52 села. Населението на общината по данни на НСИ е 37 400 души, на град Сандански 24 908 души. Границите на общината са: на северозапад – община Струмяни; на север – съвсем малка граница с община Симитли; на североизток – община Банско; на изток – община Гоце Делчев и община Хаджидимово; на югозапад – община Петрич; на юг – с Република Гърция. На територията на общината има множество хотели и поради благоприятния си климат, разположение, минерални извори и др., тя целогодишно приема голям брой туристи. Следователно направените инвестиции в рамките на интервенцията биха били използвани от много по-голям брой граждани и биха имали мултипликационен ефект върху развитието на разнообразни дейности в сферата на административното обслужване, е-туризма, цифровото управление, цифровизацията на културното наследство и др. По източния долинен склон на река Струма, в обсега на Санданско-Петричката котловина, преминава участък от трасето на жп линия София – Благоевград – Кулата. През общината преминават частично или изцяло 6 пътя от Републиканската пътна мрежа на България с обща дължина 120,8 км.

Съгласно резултатите от публичната консултация на МТИТС, в общината се изгражда оптична свързаност чрез използване на оптични влакна. В общината по данни на КРС има 272 бизнес абонати и 3 730 домашни абонати, а в общинския център те са

съответно – 209 бизнес и 2 958 домашни. Общината е получила ваучер на стойност 15 хил. евро от първия конкурс по инициативата на Европейската комисия WiFi4EU.

Средната работна заплата за 2018 г. за общината е много близка до тази на предишните две общини от Благоевградска област, а именно: 657,2 лв. На територията на общината към 2018 г. има регистрирани голям брой фирми – 3 078 фирми, а официално наетите лица са 8 660. Броят на учениците в общообразователните училища е 3 135.

Община Сатовча заема площ от 333 кв. км, което ѝ отрежда 11-то място в област Благоевград и съставлява 5,16% от цялата площ на областта. Населението е 14 263 души. Административен център е село Сатовча с 1 785 жители. Общината включва още 13 други села, 9 от които са центрове на кметства. Преобладаващият релеф е планински и полупланински. Общината заема крайната югоизточна част на област Благоевград. Административните ѝ граници са: на североизток – община Сърница; на изток – община Доспат; на запад – община Гърмен; на югозапад – община Хаджидимово; на югоизток – Република Гърция, на север - Велинград. Три от граничните общини също попадат в обхвата на интервенцията. През общината преминават частично 2 пътя от Републиканската пътна мрежа на България с обща дължина 36,9 км.

В общината по данни на КРС има 48 бизнес абонати и 1 139 домашни абонати, а в общинския център са - 17 бизнес и 192 домашни. Община Сатовча също е сред първите 115 общини в България, които са избрани по инициативата WiFi4EU. Средната работна заплата за 2018 г. за общината е много близка до тази на останалите общини от Благоевградска област, а именно: 596,7 лв. На територията на общината към 2018 г. има регистрирани 441 брой фирми, а официално наетите лица са 2 343. Броят на учениците в общообразователните училища е 1 523.

Община Струмяни се намира в Югозападна България, в западната част на област Благоевград и с площта си от 355 кв. км, заема 9-то място сред 14-те общини в областта. Границите ѝ са: на север – община Кресна; на югоизток – община Сандански; на юг – община Петрич; на запад – Република Северна Македония. На територията на общината има 21 населени места и население 5 053 души, като в общинския център – то е 822 души. На територията на община Струмяни има различни типове релеф – котловинно-долинен, ниско-, средно- и високопланински. По левия (източен) долинен склон на река Струма, в обсега на Санданско - Петричката котловина преминава около 7 - километров участък от трасето на жп линия София – Благоевград – Кулата. През общината преминават частично или изцяло 3 пътя от Републиканската пътна мрежа на България с обща дължина 54,4 км.

Съгласно резултатите от публичната консултация на МТИТС, в общината се изгражда оптична свързаност чрез използване на оптични влакна. В общината по данни на КРС има 37 бизнес абонати и 278 домашни абонати, а в общинския център – 21 бизнес и 54 домашни. Община Струмяни получи ваучер за 15 хил. евро от първия конкурс по инициативата WiFi4EU, през ноември 2018 г.

Средната работна заплата за 2018 г. е 564,4 лв. На територията на общината към 2018 г. има регистрирани 159 брой фирми, а официално наетите лица са 461. Броят на

учениците в общообразователните училища е 341. В общината по данни на КРС има 38 бизнес абонати и 1 062 домашни абонати, а в общинския център те са съответно – 14 бизнес и 252 домашни.

Шестата община от област Благоевград, която попада в обхвата на интервенцията е **община Хаджидимово**. Общината има 15 населени места с общо население 9 178 души. В общинския център има 2 481 жители. На запад общината граничи с община Сандански, на север – с Гоце Делчев и Гърмен, на изток – със Сатовча и на юг общинската граница съвпада с държавната граница на България с Гърция. Общата площ на територията на общината е 328 кв. км. Релефът на общината е разнообразен, но преобладава предимно планинския. През общината преминават частично или изцяло 4 пътя от Републиканската пътна мрежа на България с обща дължина 60,8 км.

Община Хаджидимово е сред спечелилите ваучери 72 български общини от втория конкурс по инициативата WiFi4EU. Средната работна заплата за 2018 г. е 658,8 лв. На територията на общината към 2018 г. има регистрирани 313 брой фирми, а официално наетите лица са 1 288. Броят на учениците в общообразователните училища е 914.

Броят на общините от област Благоевград, предложени за интервениране в рамките на подмярка 7.3. е 6 от общо 14. Важно е да се отбележи, че в по-голямата си част теренът е планински и това би могло да оскъпи, затрудни или забави действията по реализация. Броят на населените места е 132, а територията, която се обхваща 2 846 кв. км. В тези общини са регистрирани общо 4 654 предприятия, а броят на наетите лица е 14 942 души. Няма големи амплитуди в средната работна заплата по общини, като най-висока средна заплата има в община Хаджидимово - 658,8 лв., а най-ниската в Гърмен - 554,4 лв.

От област Бургас са включени в интервенцията четири общини – Камено, Малко Търново, Руен и Сунгурларе.

Община Камено се намира в централната част на област Бургас, има площ от 355 кв. км и заема 12-то място от общо 13-те общини на областта, което съставлява 4,58% от територията на областта. Граничи със следните общини: на север – Айтос; на изток – Бургас; на запад – Карнобат; на юг – Средец; на югоизток – Созопол. Общината има 13 населени места с общо население 9 864 души, в това число в общинския център – 4 159 души. Релефът на общината е предимно равнинен и слабо хълмист. През североизточната част на общината, от северозапад на югоизток, преминава участък от 7 км от трасето на жп линия София – Карлово – Бургас. През общината преминават частично или изцяло 9 пътя от Републиканската пътна мрежа на България с обща дължина 95,8 км.

По данни на КРС в общината има 76 бизнес абонати и 1 221 домашни абонати, а в общинския център те са - 46 бизнес и 479 домашни. Община Камено е сред спечелилите безвъзмездно финансиране 42 общини от третия конкурс по инициативата WiFi4EU.

Средната работна заплата за 2018 г. е почти два пъти по-висока от средната работна заплата от избраните общини от област Благоевград – 1 125,2 лв. На територията

на общината към 2018 г. има регистрирани 312 брой фирми, а официално наетите лица са 1 009. Броят на учениците в общообразователните училища е 542.

Община Малко Търново се намира в Югоизточна България и е 3-та по големина в Бургаска област, с площ от 798 кв. км, което съставлява 10,3% от територията на Бургаска област. Попада изцяло на територията на Природен парк „Странджа“. Има общо 13 населени места и население от 3 208 души, като в общинския център то е 2017 жители. Границите ѝ са: на северозапад – община Средец; на север – общини Созопол и Приморско; на изток – община Царево; на юг и югозапад – Република Турция. Релефът на общината е преобладаващо ниско- и средно планински. През общината преминават частично или изцяло 4 пътя от Републиканската пътна мрежа на България с обща дължина 118,6 км.

Средната работна заплата за 2018 г. е почти два пъти по-ниска от тази на община Камено - 598,3 лв. Към 2018 г. има регистрирани 138 брой фирми, а официално наетите лица са 160. Броят на учениците в общообразователните училища е 171.

В общината по данни на КРС има 43 бизнес абонати и 926 домашни абонати, а в общинския център те са - 41 бизнес и 891 домашни. Малко Търново попада в списъка с 36 общини, които не са получили финансиране по инициативата WiFi4EU.

Община Руен е разположена на територията на Бургаска област в Югоизточния планов район за развитие. Съставена е от 42 населени места. Има площ от 690 кв. км и заема 5-то място сред 13-те общини на областта, което съставлява 8,9% от територията на цялата област. Границите ѝ са: на изток – община Поморие; на юг – община Айтос; на югозапад – община Карнобат; на запад – община Сунгурларе; на север – общини Смядово, Дългопол и Долни чифлик. Три от граничните общини също попадат в обхвата на интервенцията: Сунгурларе, Смядово и Дългопол. Населението на общината е 27 846 души, по данни на НСИ от 2018 г., като в общинския център е 2 439 души. Преобладаващият релеф на общината е предимно хълмист и ниско планински.

Средната работна заплата за 2018 г. в общината е - 673,3 лв. Към 2018 г. има регистрирани 629 брой фирми, а официално наетите лица са 3 023. Броят на учениците в общообразователните училища е 2 758.

В общината по данни на КРС има 92 бизнес абонати и 1 811 домашни абонати, а в общинския център те са съответно – 32 и 179. Община Руен е сред общините спечелили ваучер на стойност 15 хил. евро от първия конкурс на инициативата WiFi4EU.

Община Сунгурларе се намира в Югоизточна България, в най-северозападната част на област Бургас. С площта си от 795 кв. км заема 3-то място сред 13-те общини на областта. Населението на общината е 11 519 души, като в общинския център е 2 978 жители. Границите ѝ са: на изток – община Руен; на юг – община Карнобат; на югозапад – община Странджа; на запад – община; на север – община Върбица и община Смядово. Две от тези общини - Руен и Смядово, също попадат в обхвата на интервенцията. Релефът на общината е разнообразен – равнинен, ниско и средно планински.

Средната работна заплата за 2018 г. в общината е - 701,4 лв. Към 2018 г. има регистрирани 314 брой фирми, а официално наетите лица са 745. Броят на учениците в общообразователните училища е 954.

В общината по данни на КРС има 117 бизнес абонати и 1 177 домашни абонати, а в общинския център са – 61 бизнес и 513 домашни. Община Сунгурларе има спечелен ваучер от първия конкурс на инициативата на ЕК WiFi4EU.

Обхванатите от интервенцията общини от област Бургас са общо 4. Тяхната площ възлиза на 2 638 кв. км, а населението, което би се възползвало от ползите от изградената инфраструктура от следващо поколение е 52 437 души. На територията на тези общини има общо 96 населени места. Официално регистрираните фирми са 1 393, а наетите работници – 4 937. Учениците в общообразователните училища са общо 4 425. Наблюдава се двойна разлика между най-ниската средна работна заплата - 598,3 лв. в община Малко Търново и най-високата - 1 125,2 лв. в община Камено.

Община Ветрино се намира в Североизточна България, в западната част на област Варна. С площта си от 292 кв. км заема 7-мо място сред 12-те общини в областта, което съставлява 7,64% от територията на областта. Границите ѝ са: на североизток – община Вълчи дол; на изток – община Суворово; на югоизток – община Девня; на юг – община Провадия; на югозапад – община Каспичан; на запад – община Нови пазар. Две от граничните общини също попадат в обхвата на инициативата - Вълчи дол и Суворово.

Общината има 10 населени места с общо население 4 773 души към 2018 г. В общинския център то е 936 души. Релефът е предимно хълмист. В най-югозападната част на общината, по долината на Провадийска река, преминава участък от 8,3 км от трасето на жп линия София – Горна Оряховица – Варна. През общината преминават частично 5 пътя от Републиканската пътна мрежа на България с обща дължина 67,1 км.

Средната работна заплата за 2018 г. за общината е - 716,7 лв. Към 2018 г. има регистрирани 221 брой фирми, а официално наетите лица са 666. Броят на учениците в общообразователните училища е 197.

Съгласно резултатите от публичната консултация на МТИТС, Държавна агенция „Електронно управление“ (ДАЕУ) е стартирала планиране за изграждането на оптична свързаност към Единната електронна съобщителна мрежа (ЕЕСМ) в общината със собствени средства. В общината по данни на КРС има 19 бизнес абонати и 415 домашни абонати, а в общинския център те са – 12 бизнес и 146 домашни. Община Ветрино е получила ваучер за предоставяне на безвъзмездни средства от инициативата WiFi4EU, във втория конкурс, заедно с още 71 български общини.

Община Вълчи дол заема площ от 473 кв. км и се намира в най-северозападната част на област Варна. Заема 3-то място по площ сред 12-те общини на областта, което съставлява 12,35% от областната територия. На север граничи с общините Тервел и Добрич, на изток с общините Аксаково Суворово, на юг с община Ветрино, а на запад с община Нови пазар. Две от граничните общини – Ветрино и Суворово също попадат в определените за въздействие в областта на широколентовия достъп. Релефът на

общината е хълмисто-равнинен. В източната част на общината, в т.ч. и през общинския център, преминава участък от 20 км от трасето на жп линията Варна – Добрич - Кардам. През общината преминават частично или изцяло 4 пътя от Републиканската пътна мрежа на България с обща дължина 70,5 км.

Общината има 22 населени места с общо население 9 199 души, като в общинския център то е 2 857. Средната работна заплата за 2018 г. в общината е 985,6 лв. Към 2018 г. има регистрирани 352 брой фирми, а официално наетите лица са 735. Броят на учениците в общообразователните училища е 742. Съгласно резултатите от публичната консултация на МТИТС, ДАЕУ е стартирала планиране за изграждането на оптична свързаност към ЕЕСМ в общината със собствени средства. По данни на КРС има 87 бизнес абонати и 1 040 домашни абонати в общината, а в общинския център те са съответно – 35 и 333. Община Вълчи дол е сред първите 115 български общини, получили ваучер по инициативата WiFi4EU.

Община Дългопол се намира в Североизточна България, в югозападната част на област Варна. С площта си от 441 кв. км заема 5-то място сред 12-те общини на областта, което съставлява 11,52% от територията на областта. Границите ѝ са: на север – община Провадия; на изток – община Долни чифлик; на юг – община Руен; на запад и северозапад – община Смядово. Три от граничните общини също са включени в обхвата на инициативата - Долни чифлик, Руен и Смядово. Релефът на общината е преобладаващо ниско и средно планински.

Общината има 17 населени места с общо население 13 286 души, като в общинския център то е 4 438 души. Средната работна заплата за 2018 г. е 615,6 лв. На територията на общината към 2018 г. има регистрирани 369 брой фирми, а официално наетите лица са 646. Броят на учениците в общообразователните училища е 1221.

Съгласно резултатите от публичната консултация на МТИТС, ДАЕУ е стартирала планиране за изграждането на оптична свързаност към ЕЕСМ в общината със собствени средства. В общината по данни на КРС има 59 бизнес абонати и 1371 домашни абонати, а в общинския център те са – 50 бизнес и 758 домашни. Община Дългопол има ваучер от втория конкурс на инициативата WiFi4EU.

Община Суворово се намира в Североизточна България, в северната част на Област Варна. С площта си от 216 кв. км заема 9-то място сред 12-те общини на областта, което съставлява 5,64% от територията на областта. Границите ѝ са: на изток – община Аксаково; на юг – община Девня; на югозапад – община Ветрино; на север – община Вълчи дол. Две от граничните общини – Ветрино и Вълчи дол също попадат в обхвата на настоящата интервенция. Релефът на общината е хълмисто-равнинен. Тя се състои от 9 населени места с население 7 271 души. В общинския център то е 4 487 души. През територията на общината преминава участък от 16,1 км от трасето на жп линия Варна – Добрич – Кардам. През общината преминават частично 3 пътя от Републиканската пътна мрежа на България с обща дължина 35,9 км.

Средната работна заплата за 2018 г. в общината е – 1 578,8 лв. Към 2018 г. има регистрирани 248 брой фирми, а официално наетите лица са 659. Броят на учениците в

общообразователните училища е 628. По данни на КРС има 41 бизнес абонати и 532 домашни абонати в общината, а в общинския център те са съответно – 38 и 298.

Четирите общини на територията на област Варна, определени за изграждане на ширококоленцова инфраструктура от следващо поколение включват общо 96 населени места, на площ от 2 638 кв. км. Населението е 52 437 души, има регистрирани 1 393 фирми, с 4 937 официално наети служители. Учениците в рамките на тези местни общности, които биха се възползвали от преимуществата на новата инфраструктура са 4 425. Най- ниската средна работна заплата в тази област е 615,6 лв. - в община Дългопол, а най-високата - в община Камено -1 125,2 лв.

Община Златарица е единствената от област Велико Търново, която попада в обхвата на интервенцията. Намира се в източната част на област Велико Търново и граничи с: на юг – община Елена; на запад – община Велико Търново; на северозапад – община Лясковец; на север – община Стражица; на изток – община Антоново. Заема 8-мо място сред 10-те общини на областта с площта си от 233 кв. км, което съставлява 4,99% от територията на областта.

Община Златарица се състои от 24 населени места - 1 град и 23 села, с общински център град Златарица, 5 кметства – в селата Родина, Горско Ново село, Калайджии, Средно село и Резач, и 5 населени места с кметски наместници. Населението е 3 683 души, като в общинския център са 2 067 от тях. Релефът на общината е ниско планински, хълмист и равнинен. В югозападната част на общината през град Златарица преминава участък от 9,7 км от трасето на жп линията Горна Оряховица – Елена, но през 2003 г. линията е закрыта като нерентабилна. През общината преминават частично 4 пътя от Републиканската пътна мрежа на България с обща дължина 32 км.

Средната работна заплата за 2018 г. е 534,3 лв. На територията на общината към 2018 г. има регистрирани 108 брой фирми, а официално наетите лица са 144. Броят на учениците в общообразователните училища е 303. В общината по данни на КРС има 55 бизнес абонати и 571 домашни абонати, а в общинския център те са – 34 бизнес и 380 домашни. Златарица е единствената община от област Велико Търново, която няма спечелен ваучер по инициативата WiFi4EU.

Община Бойница се намира в Северозападна България, разположена в северозападната част на област Видин. С площта си от 183 кв. км заема 8-мо място сред 11-те общини на областта. Границите ѝ са: на североизток – община Брегово; на изток – община Видин; на юг – община Кула; на запад и север – Република Сърбия. Община Брегово също попада в обхвата на интервенцията. Релефът на общината е предимно хълмист. Общината има 8 населени места с общо население 936 души, като само в общинския център то е 376 души. През общината преминава частично участък от 30,2 км от Републикански път III-121 (от км 17,6 до км 47,8) от Републиканската пътна мрежа на България.

Средната работна заплата за 2018 г. в общината е 613,8 лв. Към 2018 г. има регистрирани 13 фирми, а официално наетите лица са 189. Броят на учениците в общообразователните училища е 77. В общината по данни на КРС има 3 бизнес абонати

и 68 домашни абонати, а в общинския център те са – 2 бизнес и 45 домашни. Бойница е в списъка с 36 общини, които не са получили финансиране по инициативата WiFi4EU.

Община Брегово се намира в Северозападна България в най-северната част на Област Видин. С площта си от 179 кв. км заема 10-то, предпоследно място сред 11-те общини на областта, което съставлява 5,87% от територията на областта. Границите ѝ са: на изток – община Ново село; на юг – община Видин; на югозапад – община Бойница; на запад – Република Сърбия; на север – Румъния. Релефът е предимно равнинен и слабо хълмист. През общината преминават частично 2 пътя от Републиканската пътна мрежа на България с обща дължина 34,5 км. Има 8 населени места с население 4 498 души. В общинския център то е 2 107 жители.

Средната работна заплата за 2018 г. в общината е 763,8 лв. Към 2018 г. има регистрирани 84 брой фирми, а официално наетите лица са 166. Броят на учениците в общообразователните училища е 104. В общината по данни на КРС има 38 бизнес абонати и 613 домашни абонати, а в общинския център те са съответно – 33 бизнес и 369 домашни. Община Брегово е получила ваучер от втория конкурс на инициативата WiFi4EU.

Община Грамада е разположена в Северозападна България, в централната част на област Видин. С площта си от 184 кв. км заема 9-то място сред 11-те общини на областта. Границите ѝ са: на изток – община Видин; на югоизток – община Димово; на юг – община Макреш; на северозапад – община Кула. Релефът е предимно слабо хълмист. Общината има 8 населени места с общо население 1 742 души, като в общинския център то е 1 243 души.

Средната работна заплата за 2018 г. е 822,8 лв. На територията на общината към 2018 г. има регистрирани 38 брой фирми, а официално наетите лица са 104. Броят на учениците в общообразователните училища е 50. В общината по данни на КРС има 18 бизнес абонати и 115 домашни абонати, а в общинския център те са съответно – 16 и 109. Община Грамада има ваучер за изграждане на безжична, високоскоростна, безплатна връзка до интернет, от първия конкурс на инициативата WiFi4EU.

Община Ново село се намира в Северозападна България, в северната част на Област Видин. С площта си от 109 кв. км заема последното 11-то място сред общините на областта, което съставлява 3,58% от територията на областта. Границите ѝ са: на север и североизток – Румъния; на юг – община Видин; на запад – община Брегово. Релефът е равнинен, а в южната част слабо хълмист. Общината има 5 населени места с общо население 2 500 души, като в общинския център то е 939 души. През общината преминава частично участък от 17,2 км от Републикански път III-122 (от км 14,3 до км 31,5) от Републиканската пътна мрежа на България.

Средната работна заплата е 567,8 лв. Към 2018 г. има регистрирани 46 брой фирми, а официално наетите лица са 71. Броят на учениците в общообразователните училища е 82. В общината по данни на КРС има 16 бизнес абонати и 238 домашни абонати, а в общинския център са – 7 бизнес и 94 домашни. Община Ново село няма спечелен ваучер по инициативата WiFi4EU.

Община Ружинци е разположена в Северозападна България, в югоизточната част на Област Видин. С площта си от 233 кв. км заема 6-то място сред 11-те общини на областта, което съставлява 7,61% от територията на областта. Границите ѝ са: на югозапад – община Чупрене; на северозапад – община Димово; на североизток – община Лом; на изток – община Брусарци; на югоизток – община Монтана; на юг – община Чипровци. Релефът е равнинен, хълмист и ниско планински. На територията на общината има 10 населени места с население от 3 608 души, като в общинския център то е 759 души. През общината преминава участък от 9,6 км от трасето на жп линията Мездра – Бойчиновци – Брусарци – Видин. През общината преминават частично 4 пътя от Републиканската пътна мрежа на България с обща дължина 45,6 км.

Средната работна заплата за 2018 г. е 561,4 лв. Към 2018 г. има регистрирани 59 брой фирми, а официално наетите лица са 89. Броят на учениците в общообразователните училища е 449. В общината по данни на КРС има 16 бизнес абонати и 136 домашни абонати, а в общинския център те са – 2 бизнес и 52 домашни.

Общият брой на предложените за интервениране общини от област Видин е 5, с общо 41 населени места. Площта, която обхващат общините, е 888 кв. км. Регионът е слабо развит, населените места се обезлюдяват, безработицата е висока. Осигуряването на високоскоростна широколентова връзка в тези райони би способствало за стимулиране на икономическото развитие, откриване на нови малки и средни предприятия, увеличаване броя на населението, откриване на нови работни места, стимулиране използването на услугите на цифровото управление и др. Населението в предложението 5 общини, по данни на НСИ от 2018 г., възлиза на 13 284 души. Броят на регистрираните фирми е 240, а официалният брой на наетите е 620. Учениците, обхванати от общообразователните училища са 762. Най-високата средна работна заплата е в община Грамада, а най-ниската е в община Ружинци.

Община Борован се намира в Северозападна България, в централната част на област Враца. С площта си от 211 кв. км заема 8-мо място сред 10-те общини на областта, което съставлява 5,82% от територията на областта. Границите ѝ са: на северозапад – община Криводол; на север – община Хайредин; на изток – община Бяла Слатина; на югозапад – община Враца. Населените места в общината са 5 с население 5 209 души, като в общинския център то е 2061 души. Релефът е равнинен, а в най-южната част - слабо хълмист. През общината преминават частично 2 пътя от Републиканската пътна мрежа на България с обща дължина 27,4 км. Средната работна заплата за 2018 г. е 510,2 лв., към 2018 г. има регистрирани 63 брой фирми, а официално наетите лица са 152. Броят на учениците в общообразователните училища е 60.

В общината по данни на КРС има 15 бизнес абонати и 465 домашни абонати, а в общинския център те са съответно – 13 бизнес и 184 домашни. Община Борован е единствената от област Враца, която няма финансиране по инициативата WiFi4EU.

Община Криводол заема 326 кв. км площ в северозападната част на Република България, което я поставя на 5-то място сред 10-те общини на областта. Границите ѝ са: на североизток – общини Хайредин и Борован; на югоизток – община Враца; на юг –

община Вършец; на югозапад – община Берковица; на запад – община Монтана; на северозапад и север – община Бойчиновци. Релефът на община Криводол е разнообразен: котловинен, хълмист, нископланински, но доминиращи са хълмистият и нископланинският. На територията си има 15 населени места с население 8 466 души. В общинския център то е 2 626 души. През общината от югоизток на северозапад преминава участък от 11,6 км от трасето на жп линията Мездра – Бойчиновци – Брусарци – Видин. През общината преминават частично или изцяло 6 пътя от Републиканската пътна мрежа на България с обща дължина 81,2 км.

Средната работна заплата за 2018 г. за общината е 828,3 лв. На територията на общината към 2018 г. има регистрирани 205 брой фирми, а официално наетите лица са 539. Броят на учениците в общообразователните училища е 467. В общината по данни на КРС има 54 бизнес абонати и 794 домашни абонати, а в общинския център те са – 40 бизнес и 405 домашни. Община Криводол има спечелено финансиране от втория конкурс на инициативата за осигуряване на високоскоростен, безжичен достъп до интернет на обществени места в целия ЕС.

Община Хайредин се намира в Северозападна България, в северозападната част на Област Враца. С площта си от 189 кв. км е най-малката сред 10-те общини на областта. Границите ѝ са: на север – община Козлодуй; на североизток – община Мизия; на югоизток – община Бяла Слатина; на юг – общини Борован и Криводол; на югозапад – община Бойчиновци; на северозапад – община Вълчедръм. Релефът на общината е равнинен. На територията на общината има 6 населени места с население 4 234 души, в това число 1 244 души в общинския център. През Хайредин преминават частично 2 пътя от Републиканската пътна мрежа на България с обща дължина 36,5 км.

Средната работна заплата за 2018 г. за общината е 742 лв. Към 2018 г. има регистрирани 89 фирми, а официално наетите лица са 392. Броят на учениците в общообразователните училища е 190. В общината по данни на КРС има 9 бизнес абонати и 348 домашни абонати, а в общинския център те са съответно – 4 и 91. Община Хайредин има ваучер за безвъзмездни средства на стойност 15 хил. евро от втория конкурс на инициативата WiFi4EU.

Трите предложени общини от област Враца се простират на територия от 726 кв. км, имат общо 26 населени места с 17 709 жители. Подобно на област Видин и общините от област Враца не предлагат много добри условия за развитие на бизнес, за професионална реализация на млади хора, голям избор на работни места и т.н. Включването на тези общини в обхвата на интервенцията би донесло сериозни ползи за развитие на социално-икономическата среда и подобряване качеството на живот по редица показатели. Разликата в средните заплати на трите общини не е голяма. В тези населени места има 1 022 ученика от общообразователните училища, регистрирани общо 392 фирми и 1 117 официално наети работници.

Община Дряново е единствената община от област Габрово, която е предложена за изграждане на ширококолентова инфраструктура от следващо поколение. Общината е разположена в североизточната част на област Габрово. С площта си от 274 кв. км заема

3-то място сред 4-те общини на областта, което съставлява 13,53% от територията на областта. Границите ѝ са: на север и изток – община Велико Търново; на юг – община Трявна; на югозапад – община Габрово; на запад – община Севлиево. В общината са разположени гр. Дряново и 62 малки селища, с населението в общината от 8 529 жители, а в общинския център – 6 553 души. Релефът на общината е преобладаващо ниско планински и хълмист. През територията ѝ преминават два участъка от Железопътната мрежа на България: през средата, от североизток на югозапад, по долината на Дряновска река участък от 23,2 км от трасето на жп линията Русе – Горна Оряховица – Стара Загора – Подкова; в западната част, от изток на запад, началният участък от 2,9 км от трасето на жп линията Царева ливада – Габрово. През общината преминават частично 7 пътя от Републиканската пътна мрежа на България с обща дължина 89,8 км.

Средната работна заплата за 2018 г. за общината е 1 042,8 лв. На територията на общината към 2018 г. има регистрирани 377 брой фирми, а официално наетите лица са 1 864. Броят на учениците в общообразователните училища е 483. В общината по данни на КРС има 342 бизнес абонати и 2 128 домашни абонати, а в общинския център те са – 219 бизнес и 1 745 домашни. Всички общини в област Габрово имат спечелено финансиране по инициативата WiFi4EU. Община Дряново е сред класираните общини във втория конкурс.

Община Каварна се намира в Североизточна България, в югоизточната част на област Добрич. С площта си от 481 кв. км заема 5-то място сред 8-те общини на областта. Границите ѝ са: на запад – община Балчик; на северозапад – община Генерал Тошево; на североизток – община Шабла; на юг и югоизток – Черно море. На територията на общината има 21 населени места с население 14 020 души. В общинския център то е 10 767 души. Релефът е равнинен. През общината преминават частично 5 пътя от Републиканската пътна мрежа на България с обща дължина 98 км. На територията на общината има силно развит туризъм, но с изразен сезонен характер.

Средната работна заплата за 2018 г. за общината е 949 лв. На територията на общината към 2018 г. има регистрирани 815 брой фирми, а официално наетите лица са 2 506. Броят на учениците в общообразователните училища е 1 070. В общината по данни на КРС има 528 бизнес абонати и 2 401 домашни абонати, а в общинския център те са съответно – 375 и 1906.

Втората община от област Добрич, включена в предложението за интервениране, е **община Шабла**. С площта си от 330 кв. км заема 7-мо място сред 8-те общини на областта, което съставлява 6,98% от територията на областта. Община Шабла е най-източната община на България – нос Шабла (най-източната точка на България). Границите ѝ са: на юг и запад – община Каварна; на северозапад – община Генерал Тошево; на север – Румъния; на изток – Черно море. На територията на общината има 16 населени места с население от 4 367 души, в това число – 3 079 в общинския център. Релефът е равнинен. През общината преминават частично 4 пътя от Републиканската пътна мрежа на България с обща дължина 59,5 км.

Средната работна заплата за 2018 г. за общината е 785 лв. На територията на общината към 2018 г. има регистрирани 315 фирми, а официално наетите лица са 582. Броят на учениците в общообразователните училища е 215. В общината по данни на КРС има 51 бизнес абонати и 804 домашни абонати, а в общинския център те са – 42 бизнес и 492 домашни. Община Шабла има спечелено финансиране по инициативата WiFi4EU от нейния първи конкурс.

Обобщението за двете общини от област Добрич показва, че от интервенцията биха били засегнати 18 387 души, на площ от 811 кв. км и 37 населени места. В рамките на територията има регистрирани голям брой фирми – 1 130 и 3 088 официално наети работници, а учениците са 1 285. На територията и на двете общини сериозно се развива летен морски туризъм.

Община Бобошево се намира в Западна България, разположена в централната част на област Кюстендил. С площта си от 135 кв. км е най-малката сред 9-те общини на областта. Границите ѝ са: на север – община Бобов дол; на североизток – община Дупница; на югоизток – община Рила; на юг – община Кочериново; на северозапад – община Невестино. На територията на общината има 12 населени места с население 2 597 души. В общинския център то е 1 100 души. Релефът на общината е твърде разнообразен – от равнинен, през ниско- и средно планински до високо планински, което следва да се има предвид при изпълнение на интервенцията. През територията на община Бобошево преминава участък от 7,6 км от трасето на жп линията София – Благоевград – Кулата и частично преминават 4 пътя от Републиканската пътна мрежа на България с обща дължина 33,6 км.

Средната работна заплата за 2018 г. за общината е 510,2 лв. Към 2018 г. има регистрирани 63 фирми, а официално наетите лица са 152. Броят на учениците в общообразователните училища е 60. В общината по данни на КРС има 6 бизнес абонати и 270 домашни абонати, а в общинския център те са съответно – 6 и 166. Община Бобошево има спечелено финансиране от инициативата WiFi4EU, от нейния трети конкурс.

Община Кочериново се намира в Западна България, в южната част на област Кюстендил. С площта си от 182 кв. км заема 7-мо място сред 9-те общини на областта, което съставлява 5,97%. Границите ѝ са: на запад – община Невестино; на север – община Бобошево; на североизток – община Рила; на юг – община Благоевград. Релефът на общината е разнообразен – от равнинен, през ниско – до средно планински. На територията на общината има 11 населени места с 4 365 души, в това число в общинския център - 2 041. През територията на община Кочериново преминава участък от 10,8 км от трасето на жп линията София – Благоевград – Кулата. През общината преминават частично 3 пътя от Републиканската пътна мрежа на България с обща дължина 28 км.

Средната работна заплата за 2018 г. за общината е 486,8 лв. На територията на общината към 2018 г. има регистрирани 109 фирми, а официално наетите лица са 336. Броят на учениците в общообразователните училища е 253. В общината по данни на КРС има 22 бизнес абонати и 361 домашни абонати, а в общинския център те са – 18 бизнес и

197 домашни. Община Кочериново не е сред общините, финансирани от инициативата WiFi4EU.

Община Рила се намира в Западна България, в югоизточната част на област Кюстендил. С площта си от 361 кв. км заема 3-то място сред 9-те общини на областта, което съставлява 11,83% от територията на областта. Границите ѝ са следните: на югозапад – община Кочериново; на северозапад – община Бобошево; на север – община Дупница; на североизток – община Самоков; на югоизток – община Белица; на юг – община Благоевград. Преобладаващият релеф е средно и високо планински. На територията на общината има 5 населени места с 2 458 души население, като в общинския център то е 2 096 души. През общината преминават частично 2 пътя от Републиканската пътна мрежа на България с обща дължина 28 км.

Средната работна заплата за 2018 г. за общината е 708,5 лв. Към 2018 г. има регистрирани 97 фирми, а официално наетите лица са 318. Броят на учениците в общообразователните училища е 94. В общината по данни на КРС има 30 бизнес абонати и 318 домашни абонати, а в общинския център те са – 21 бизнес и 290 домашни. Община Рила има спечено финансиране в размер на 15 хил. евро от първия конкурс на инициативата WiFi4EU.

Община Трекляно се намира в Западна България, в най-северозападната част на област Кюстендил. С площта си от 238 кв. км заема 5-то място сред 9-те общини в областта, което съставлява 7,79% от територията на областта. Границите ѝ са: на север – община Трън; на изток – община Земен; на юг – община Кюстендил; на запад – Република Сърбия. На територията на общината има 19 селища с население 758 души. В общинския център то е 291 души. Релефът е ниско и средно планински. През общината преминават частично 4 пътя от Републиканската пътна мрежа на България с обща дължина 50,6 км.

Средната работна заплата за 2018 г. е 485,1 лв. На територията на общината към 2018 г. има регистрирани 11 фирми, а официално наетите лица са 5. Броят на учениците в общообразователните училища е 33. В общината по данни на КРС има 12 бизнес абонати и 17 домашни абонати, а в общинския център те са съответно – 4 и 2. Община Трекляно е сред 39 общини, които не са финансирани по инициативата WiFi4EU.

Четири общини от област Кюстендил, които са предложени за включване в интервенцията, се разполагат на площ от 916 кв. км, имат население от 10 178, разпределено в 47 населени места. На тази територия има регистрирани 280 фирми, 811 работници и 440 ученика в общообразователните училища.

Община Луковит е единствената община от област Ловеч, която е предложена за включване в обхвата на държавната помощ в областта на широкополентовия достъп. Общината се намира в Северна България, в северозападната част на област Ловеч. С площта си от 453 кв. км заема 5-то място сред 8-те общини на областта. Границите ѝ са: на изток – община Угърчин; на юг – общини Тетевен и Ябланица; на запад – община Роман; на север – общини Червен бряг и Долни Дъбник; на североизток – община Плевен.

На територията на общината има 12 населени места с население от 16 364 души, в това число 8 336 души в общинския център. Преобладаващият релеф е хълмистият. През територията на общината преминават два участъка от железопътната мрежа на България: в западната част, по долината на река Искър, през Карлуковския пролом участък от 7,6 км от трасето на жп линията София – Горна Оряховица – Варна; от север на юг, по долината на река Златна Панега – участък от 19 км от трасето на жп линията Червен бряг – Златна Панега. През общината преминават частично 6 пътя от Републиканската пътна мрежа на България с обща дължина 88,4 км. Средната работна заплата за 2018 г. е 685,8 лв. На територията на общината към 2018 г. има регистрирани 546 фирми, а официално наетите лица са 1 610. Броят на учениците в общообразователните училища е 1 661.

В общината по данни на КРС има 118 бизнес абонати и 2 009 домашни абонати, а в общинския център те са – 99 бизнес и 1 157 домашни. Общината е спечелила финансиране във втория конкурс по инициативата WiFi4EU.

Община Георги Дамяново се намира в Северозападна България, в югозападната част на Област Монтана. С площта си от 298 кв. км заема 6-то място сред 11-те общини на областта, което съставлява 8,18% от територията на областта. Границите ѝ са: на северозапад – община Чипровци; на североизток – община Монтана; на изток – община Берковица; на юг – община Годеч; на югозапад – Република Сърбия. Релефът на общината е средно и ниско планински. Има 13 населени места с население от 2 174 души. Населението в общинския център е 427 души. През общината преминават изцяло или частично 3 пътя от Републиканската пътна мрежа на България с обща дължина 30,2 км.

Средната работна заплата за 2018 г. за общината е 593,4 лв. Към 2018 г. има регистрирани 64 фирми, а официално наетите лица са 141. Броят на учениците в общообразователните училища е 30. В общината по данни на КРС има 12 бизнес абонати и 103 домашни абонати, а в общинския център те са съответно – 2 и 31. Община Георги Дамяново е една от четирите общини от област Монтана, които не участват в инициативата WiFi4EU.

Община Брацигово се намира в Южна България, в източната част на Област Пазарджик. С площта си от 229 кв. км заема 8-мо място сред 12-те общини на областта, което съставлява 5,12% от територията на областта. Границите ѝ са: на юг и югозапад – община Батак; на запад – община Пещера; на север – община Пазарджик; на североизток – община Стамболийски; на изток – община Кричим; на югоизток – община Девин. На територията на общината има 7 населени места и население от 8 530 души, в това число в общинския център – 3 733 души. Релефът е средно планински, хълмист и равнинен. В северната част на общината, от изток на запад преминава участък от 12,7 км на жп линията Стамболийски – Кричим – Пещера. През общината преминават частично 3 пътя от Републиканската пътна мрежа на България с обща дължина 41,4 км.

Средната работна заплата за 2018 г. е 523,4 лв. На територията на общината към 2018 г. има регистрирани 315 фирми, а официално наетите лица са 653. Броят на учениците в общообразователните училища е 506. В общината по данни на КРС има 41

бизнес абонати и 675 домашни абонати, а в общинския център те са – 33 бизнес и 283 домашни. Общината към момента не е включена в инициативата WiFi4EU.

Лесичово е община в Южна България, в Северозападната част на Пазарджишка област. Общината има 7 населени места с общо население 5 119 жители, като в общинския център то е 743. На север и на изток граничи с община Панагюрище, на юг с община Септември, на югоизток с община Пазарджик, а на запад с община Ихтиман. Общата площ, която заема община Лесичово, е 209 кв. км и заема 10-то място сред 12-те общини на областта. Границите ѝ са: на североизток – община Панагюрище; на югоизток – община Пазарджик; на юг – община Септември; на северозапад – общини Костенец и Ихтиман. Релефът е ниско планински, хълмист и равнинен. През общината преминават частично 3 пътя от Републиканската пътна мрежа на България с обща дължина 54,1 км.

Средната работна заплата за 2018 г. в общината е 705,2 лв. На територията ѝ към 2018 г. има регистрирани 147 фирми, а официално наетите лица са 468. Броят на учениците в общообразователните училища е 256. В общината по данни на КРС има 27 бизнес абонати и 600 домашни абонати, а в общинския център те са – 1 бизнес и 120 домашни. Общината има спечелен ваучер от първия конкурс на инициативата WiFi4EU.

Община Сърница се намира в Южна България, в южната част на област Пазарджик. С площта си от 199 кв. км заема 11-то място сред 12-те общини на областта. Тя има удължена форма от северозапад на югоизток с дължина около 34 км и ширина от 6 до 8 км. Границите ѝ са: на североизток – общини Велинград и Батак; на югоизток – община Доспат; на югозапад – общини Сатовча и Гърмен; на северозапад – община Белица.

На територията на общината има 3 населени места с 4 712 жители. В общинския център населението е 3 392 души. Релефът на общината е високо и средно планински. По цялото протежение на общината преминава участък от 26,7 км от Републикански път III-843 (от км 30 до км 56,7), част от Републиканската пътна мрежа на България. Средната работна заплата за 2018 г. е 426,7 лв. На територията на общината към 2018 г. има регистрирани 267 брой фирми, а официално наетите лица са 854. Броят на учениците в общообразователните училища е 401.

По данни на КРС в общината, и по-конкретно в общинския център, има 10 бизнес абонати и 161 домашни абонати. Общината има спечелен ваучер от първия конкурс на инициативата WiFi4EU.

Предложените три общини от област Пазарджик за включване в обхвата на интервенцията имат общо 17 населени места и територия от 637 кв. км. Общият брой на жителите е 18 361 човека. На тази територия са регистрирани 729 фирми с 1 975 работника. Броят на учениците на територията на общината е 1 163. Най-ниската средна работна заплата от предложените общини е в община Сърница - 426,7 лв., а най-високата е в Лесичово - 705,2 лв.

Община Земен се намира в Западна България, в югозападната част на област Перник. С площта си от 247 кв. км. Границите ѝ са: на северозапад – община Трън; на

север – община Брезник; на изток – община Ковачевци; на югоизток – община Радомир; на югозапад – община Кюстендил; на запад – община Трекляно. Релефът представлява пъстра мозайка от ниски планини, хълмисти области и котловинни дъна. На територията на общината има 18 населени места с 2 372 жители. Населението в общинския център е 1 474 души. В южната част на общината, по долината на река Струма преминава участък от 9,1 км от трасето на жп линията София – Кюстендил – Гюешево. През общината преминават частично 5 пътя от Републиканската пътна мрежа на България с обща дължина 58,9 км.

Средната работна заплата за 2018 г. е 649,3 лв. На територията на общината към 2018 г. има регистрирани 78 фирми, а официално наетите лица са 114. Броят на учениците в общообразователните училища е 89. В общината по данни на КРС има 29 бизнес абонати и 266 домашни абонати, а в общинския център те са съответно – 20 и 211. Общината има спечелен ваучер от първия конкурс на инициативата WiFi4EU.

Община Трън се намира в Западна България, в северозападната част на област Перник. Тя е част от историко-географската област Краище. С площта си от 573 кв. км е най-голямата сред 6-те общини на областта, което съставлява 23,95% от територията на областта. Границите ѝ са: на югоизток – общини Брезник и Земен; на юг – община Трекляно; на запад и север – Република Сърбия; на североизток – община Драгоман.

На територията на общината има 3 915 жители, разпределени в 52 населени места. Населението в общинския център е 2 338 души. Релефът на община Трън е разнообразен с ниски и средно-високи планини, хълмисти области и котловинни дъна. През общината преминават изцяло или частично 5 пътя от Републиканската пътна мрежа на България с обща дължина 120,3 км. Средната работна заплата за 2018 г. е 529,1 лв. Към 2018 г. има регистрирани 121 фирми, а официално наетите лица са 195. Броят на учениците в общообразователните училища е 259. В общината по данни на КРС има 33 бизнес абонати и 371 домашни абонати, а в общинския център те са – 27 бизнес и 324 домашни. Общината има спечелен ваучер от втория конкурс на инициативата WiFi4EU.

Двете избрани за държавна намеса по отношение на ширококолентовата инфраструктура общини от област Перник се простират на територия от 820 кв. км, с общо 70 населени места и 6 287 жители. Регистрираните фирми в двете общини са 199 и има 309 официално регистрирани работника. Броят на учениците е 348. Средните заплати в двете общини са сравнително сходни.

Единствената община, включена в обхвата на интервенцията от област Плевен е **община Долни Дъбник**. Тя се намира в Северна България, в южната част на област Плевен. С площта си от 308 кв. км заема 8-мо място сред 11-те общини на областта. Границите ѝ са: на запад – община Червен бряг; на северозапад – община Искър; на север – община Долна Митрополия; на изток – община Плевен; на юг – община Луковит.

На територията на общината има 7 населени места с 10 702 жители, в това число в общинския център – 3 820. Преобладаващият релеф е равнинен на северозапад и хълмист на югоизток. През общината, от запад на изток, преминава участък от 17,6 км от трасето на жп линията София – Горна Оряховица – Варна. През общината преминават

частично 4 пътя от Републиканската пътна мрежа на България с обща дължина 63,5 км. Съгласно резултатите от публичната консултация на МТИТС, ДАЕУ е стартирала планиране за изграждането на оптична свързаност към ЕЕСМ в общината със собствени средства. Средната работна заплата за 2018 г. за общината е 869 лв., има регистрирани 290 фирми, официално наетите лица са 1 170, а броят на учениците в общообразователните училища е 825. В общината по данни на КРС има 84 бизнес абонати и 1402 домашни абонати, а в общинския център те са – 48 бизнес и 822 домашни.

Община Лъки се намира в Южна България и е разположена в най-южната част на област Пловдив. Това е единствената предложена за интервениране община от тази област. С площта си от 293 кв. км. заема 10 място сред 18-те общини на областта, което съставлява 4,88% от територията на областта. Границите ѝ са: на север и североизток – община Асеновград; на изток и югоизток – община Баните; на юг – община Смолян; на запад – община Чепеларе.

На територията на общината има 11 населени места с 2 531 жители. Населението в общинския център е 1852 души. Релефът е средно и високо планински. През общината преминават частично 2 пътя от Републиканската пътна мрежа на България с обща дължина 51 км. Средната работна заплата за 2018 г. в общината е една от най-високите за страната – 1 240,4 лв. На територията на общината към 2018 г. има регистрирани 95 фирми, а официално наетите лица са 747. Броят на учениците в общообразователните училища е 117.

Съгласно резултатите от публичната консултация на МТИТС, ДАЕУ е стартирала планиране за изграждането на оптична свързаност към ЕЕСМ в общината със собствени средства. В общината по данни на КРС има 31 бизнес абонати и 383 домашни абонати, а в общинския център те са съответно – 28 и 350. Общината има спечелен ваучер от втория конкурс на инициативата WiFi4EU.

Община Сливо поле се намира в Северна България, в най-североизточната част на област Русе. С площта си от 277 кв. км заема 6-то място сред 8-те общини на областта. Границите ѝ са: на изток – община Тутракан; на югоизток – община Кубрат; на юг и запад – община Русе; на север – Румъния. На територията на общината има 11 населени места с 9 749 жители, като в общинския център то е 2 851 души. Общината е единствената от област Русе, която попада в обхвата на интервенцията. Релефът е низинен, равнинен и равнинно-хълмист. През общината преминават частично 2 пътя от Републиканската пътна мрежа на България с обща дължина 37,1 км.

Средната работна заплата за 2018 г. за общината е по-висока от много от посочените общини за намеса – 1 001,2 лв. На територията на общината към 2018 г. има регистрирани 275 фирми, а официално наетите лица са 1 439. Броят на учениците в общообразователните училища е 577. В общината по данни на КРС има 100 бизнес абонати и 1089 домашни абонати, а в общинския център те са – 40 бизнес и 252 домашни. Община Сливо поле е единствената община от област Русе, която не е спечелила финансиране от инициативата WiFi4EU.

Община Алфатар се намира в Североизточна България, в югоизточната част на Област Силистра. С площта си от 249 кв. км е най-малката от 7-те общини на областта, което съставлява 7,83 % от територията на областта. Границите ѝ са: на югозапад – община Дулово; на север – община Силистра; на североизток – община Кайнарджа; на югоизток – община Тервел. На територията на общината има 7 населени места с 2 655 жители, като в общинския център са 1 395. Релефът се характеризира като нискохълмист. През средата на общината от юг на север преминава участък от 17,3 км от трасето на жп линията Самуил – Силистра. През общината преминават частично 3 пътя от Републиканската пътна мрежа на България с обща дължина 38,2 км. Средната работна заплата за 2018 г. е 641,5 лв., има регистрирани 80 фирми, официално наетите лица са 290, а броят на учениците в общообразователните училища е 118.

Съгласно резултатите от публичната консултация на МТИТС, ДАЕУ е стартирала планиране за изграждането на оптична свързаност към ЕЕСМ в общината със собствени средства. В общината по данни на КРС има 27 бизнес абонати и 200 домашни абонати, а в общинския център те са - 26 бизнес и 127 домашни. Общината има спечелен ваучер от първия конкурс на инициативата WiFi4EU.

Община Кайнарджа се намира в Североизточна България, в източната част на Област Силистра. С площта си от 315 кв. км заема 5-то място сред 7-те общини на областта, което съставлява 11,07 % от територията на областта. Границите ѝ са следните: на запад – общини Алфатар и Силистра; на север – Румъния; на югоизток – община Крушари; на юг – община Тервел.

На територията на общината има 15 населени места с 5 076 жители. Населението в общинския център по данни на НСИ е 569 души. Релефът ѝ е равнинен и нискохълмист. През общината преминават частично 2 пътя от Републиканската пътна мрежа на България с обща дължина 49,9 км. Средната работна заплата за 2018 г. е 739,4 лв. Към 2018 г. има регистрирани 86 брой фирми, а официално наетите лица са 145. Броят на учениците в общообразователните училища е 505.

В общината по данни на КРС има 39 бизнес абонати и 393 домашни абонати, а в общинския център те са съответно – 24 и 77. Общината не е включена сред спечелилите финансиране 229 общини от България по инициативата WiFi4EU.

Предложените в обхвата на интервенцията две общини от област Силистра се простират на площ от 564 кв. км, общо имат 22 населени места и 7 731 жители. На тази територия има 166 фирми, 435 официално регистрирани работници и 623 ученика в общообразователните училища. Разликата между средните работни заплати не е голяма.

Община Баните се намира в Южна България и е заема североизточната част на област Смолян. С площта си от 301 кв. км е 4-тата по големина сред 10-те общини на областта, което съставлява 9,43% от територията на областта. Границите ѝ са: на юг – община Мадан; на югозапад – община Смолян, на северозапад – община Лъки; на север – община Асеновград; на североизток – община Черноочене; на изток – община Ардино.

Релефът на общината е средно и високо планински. На територията на общината се намират 20 населени места с 3 890 жители, в това число в общинския център - 856 души. През общината преминават частично 3 пътя от Републиканската пътна мрежа на България с обща дължина 48,2 км. Средната работна заплата за 2018 г. за общината е 573,5 лв. На територията на общината към 2018 г. има регистрирани 145 фирми, а официално наетите лица са 428. Броят на учениците в общообразователните училища е 174.

Съгласно резултатите от публичната консултация на МТИТС, ДАЕУ е стартирала планиране за изграждането на оптична свързаност към ЕЕСМ в общината със собствени средства. В общината по данни на КРС има 45 бизнес абонати и 298 домашни абонати, а в общинския център те са – 9 бизнес и 125 домашни. Общината има спечелен ваучер от втория конкурс на инициативата WiFi4EU.

Община Борино се намира в Южна България, в западната част на Област Смолян. С площта си от 173 кв. км е 8-та по големина сред 10-те общини на областта, което съставлява 5,42% от територията на областта. Границите ѝ са: на запад – община Доспат; на север – община Батак; на изток – община Девин; на юг – Гърция. Релефът на общината е средно- и високопланински. На територията на общината има 5 населени места и население 3 087 жители, като в общинския център то е 2 218 души. През общината преминава участък от 10,5 км от Републикански път III-197 (от км 64,2 до км 74,7) от Републиканската пътна мрежа на България.

Средната работна заплата за 2018 г. за общината е 526,1 лв. На територията на общината към 2018 г. има регистрирани 121 брой фирми, а официално наетите лица са 339. Броят на учениците в общообразователните училища е 147. В общината по данни на КРС има 16 бизнес абонати и 248 домашни абонати, а в общинския център те са – 12 бизнес и 206 домашни. Общината има спечелен ваучер от втория конкурс на инициативата WiFi4EU.

Община Девин е намира в Южна България, в западната и северозападната част на област Смолян. С площта си от 574 кв. км е 2-та по големина сред 10-те общини на областта, което съставлява 17,97% от територията на областта. Границите ѝ са: на изток – община Чепеларе; на югоизток – община Смолян; на юг – Гърция; на югозапад – община Борино; на северозапад – общини Батак и Брацигово; на север – община Кричим; на североизток – община Родопи. На територията на общината има 16 населени места и население от 10 931 жители, като в общинския център то е 6 011 души. Релефът на общината е средно и високо планински. През общината преминават частично 2 пътя от Републиканската пътна мрежа на България с обща дължина 68,8 км.

Средната работна заплата за 2018 г. е 987,5лв., има регистрирани 473 фирми, а официално наетите лица са 2 230. Броят на учениците в общообразователните училища е 875. В общината по данни на КРС има 145 бизнес абонати и 1 893 домашни абонати, а в общинския център те са съответно – 117 и 1 473. Общината има спечелен ваучер от първия конкурс на инициативата WiFi4EU.

Община Чепеларе се намира в Южна България, в северната част на област Смолян. С площта си от 365 кв. км е 3-та по големина сред 10-те общини на областта, което съставлява 11,45% от територията на областта. Границите ѝ са следните: на юг – община Смолян; на запад – община Девин; на север – общини Родопи и Асеновград; на изток – община Лъки. На територията на общината има 13 населени места и 6 636 жители, в това число 4 803 души в общинския център. Релефът на общината е средно- и високопланински. През общината преминават изцяло или частично 2 пътя от Републиканската пътна мрежа на България с обща дължина 34,4 км.

За 2018 г. средната работна заплата е 887,4 лв., има регистрирани 427 фирми, официално наетите лица са 2 160, а броят на учениците в общообразователните училища е 385. В общината по данни на КРС има 222 бизнес абонати и 1 113 домашни абонати, а в общинския център те са – 171 бизнес и 929 домашни. Общината има спечелен ваучер от втория конкурс на инициативата WiFi4EU.

Предложените за интервенция общини от област Смолян се простират на територия от 1 413 кв. км, в 54 населени места с 24 544 жители. 1 166 са вписаните фирми, 5 157 са официално регистрираните работници и 1 581 са учениците в общообразователните училища. Най-високата средна работна заплата е тази в община Девин - 987,5 лв., а най-ниска в община Борино - 526,1 лв.

Община Годеч се намира в Западна България, в северозападната част на Софийска област. С площта си от 375 кв. км заема 6-то място сред 22-те общини на областта, което съставлява 5,29 % от територията на областта. Границите ѝ са: на изток – община Своге; на югоизток – община Костинброд; на юг – община Драгоман; на запад – Сърбия; на север – община Берковица.

Населението на общината е 4 722, разпределено в 20 населени места, а в общинския център то е 3 905 души. Релефът на общината е хълмист, ниско, средно и високо планински. През територията на общината, на протежение от 5,8 км, преминава последният участък от трасето на жп линията Калотина – Станянци от железопътната мрежа на България. През общината преминават изцяло или частично 3 пътя от Републиканската пътна мрежа на България с обща дължина 53 км. Средната работна заплата за 2018 г. за общината е 1 017,5лв. Към 2018 г. има регистрирани 155 брой фирми, а официално наетите лица са 1 115. Броят на учениците в общообразователните училища е 356. В общината по данни на КРС има 29 бизнес абонати и 582 домашни абонати, а в общинския център те са съответно – 29 бизнес и 535 домашни. Общината има спечелен ваучер от третия конкурс на инициативата WiFi4EU.

Община Горна Малина се намира в Западна България, в централната част на Софийска област. С площта си от 295 кв. км е 11-та по големина сред 22-те общини на областта, което съставлява 4,17% от територията на областта. Границите ѝ са: на север – община Ботевград; на североизток – община Етрополе; на изток – община Мирково; на юг, запад и северозапад – община Елин Пелин.

На територията на общината има 14 населени места с 6 403 жители. В общинския център е 1 456 души. Релефът на общината е равнинен, хълмист, ниско и средно

планински. През територията ѝ, от запад на изток, на протежение от 25,3 км преминава участък от трасето на жп линията София – Карлово – Бургас от железопътната мрежа на България. През общината преминават изцяло или частично 5 пътя от Републиканската пътна мрежа на България с обща дължина 67 км. Средната работна заплата за 2018 г. за общината е 834,4 лв. На територията на общината към 2018 г. има регистрирани 185 фирми, а официално наетите лица са 380. Броят на учениците в общообразователните училища е 400.

Съгласно резултатите от проведена публична консултация на МТИТС, ДАЕУ е стартирала планиране за изграждането на оптична свързаност в община Горна Малина към ЕЕСМ със собствени средства. В общината по данни на КРС има 32 бизнес абонати и 957 домашни абонати, а в общинския център те са съответно – 24 и 363. Общината има спечелен ваучер от първия конкурс на инициативата WiFi4EU.

Двете предложени за намеса общини от Софийска област се простират на площ от 670 кв. км, имат 34 населени места и 11 125 жители. В двете общини има общо вписани 340 фирми, 1 495 официално регистрирани работника и 756 ученика в общообразователните училища. Разликата между средните заплати е около 200 лв.

Община Гурково се намира в Южна България, в североизточната част на област Стара Загора. С площта си от 292 кв. км е 9-та по големина сред 11-те общини на областта, което съставлява 5,67% от територията на областта. Границите ѝ са: на югозапад – общини Стара Загора и Николаево; на запад – община Мъглиж; на север – общини Велико Търново и Елена; на изток – община Твърдица; на югоизток – община Нова Загора. Релефът на общината е равнинен, ниско и средно планински. Населението е 4 987 жители, разпределени в 11 населени места. В общинския център има 2 723 души. През средата на общината, от югозапад на североизток, на протежение от 6,5 км преминава участък от трасето на жп линията София – Карлово – Бургас от железопътната мрежа на България. През общината преминават частично 3 пътя от Републиканската пътна мрежа на България с обща дължина 51 км.

Средната работна заплата за 2018 г. за общината е 930,6 лв. На територията на общината към 2018 г. има регистрирани 140 фирми, а официално наетите лица са 823. Броят на учениците в общообразователните училища е 428. В общината по данни на КРС има 48 бизнес абонати и 757 домашни абонати, а в общинския център те са – 42 бизнес и 595 домашни. Общината има спечелен ваучер от първия конкурс на инициативата WiFi4EU.

Община Николаево се намира в Южна България, в североизточната част на Област Стара Загора. С площта си от 97 кв. км е най-малката в областта. Границите ѝ са: на север и изток – община Гурково; на юг – община Стара Загора; на запад – община Мъглиж. На територията на общината има 4 населени места с 4 471 жители, в това число в общинския център – 2 759 души. Релефът на общината е равнинен и нископланински. През северната част на общината, от запад на изток, на протежение от 6,5 км преминава участък от трасето на жп линията София – Карлово – Бургас от железопътната мрежа на България. През общината преминават частично 2 пътя от Републиканската пътна мрежа

на България с обща дължина 13,2 км. Средната работна заплата за 2018 г. е 615,2 лв. На територията на общината към 2018 г. има регистрирани 92 фирми, а официално наетите лица са 173. Броят на учениците в общообразователните училища е 500.

В общината по данни на КРС има 33 бизнес абонати и 421 домашни абонати, а в общинския център те са съответно – 25 и 365. Общината има спечелен ваучер от първия конкурс на инициативата WiFi4EU.

Община Опан се намира в Южна България, в южната част на Област Стара Загора. С площта си от 257 кв. км е 10-та, предпоследна по големина сред 11-те общини на областта, което съставлява 4,99% от територията на областта. Границите ѝ са: на северозапад и север – община Стара Загора; на североизток – община Раднево; на изток – община Гълъбово; на югоизток – община Симеоновград; на югозапад – община Димитровград. Релефът на общината е хълмист. Населението на територията на 14 населени места е 2 469 жители, като в общинския център то е 291 души. През общината преминават частично 3 пътя от Републиканската пътна мрежа на България с обща дължина 48,6 км.

За 2018 г. средната работна заплата е 707,6 лв., има регистрирани 80 фирми, а официално наетите лица са 266. Броят на учениците в общообразователните училища е 120. В общината по данни на КРС има 17 бизнес абонати и 131 домашни абонати, като в общинския център има 8 домашни абонати. Общината има спечелен ваучер от първия конкурс на инициативата WiFi4EU.

Предложените за включване в обхвата на държавната помощ за изграждане на широколентова инфраструктура от следващо поколение три общини от област Стара Загора, имат население от 11 927 жители, разпределени в 29 населени места, на площ от 646 кв. км. Можем да обобщим, че на територията има вписани 312 фирми, 1 262 официално регистрирани работници и 1 048 ученика в общообразователните училища. Най-ниска е средната работна заплата в община Николаево - 615,2 лв., а най-висока - 930,6 лв. в община Гурково.

Община Маджарово се намира в Южна България, в южната част на област Хасково. С площта си от 247 кв. км заема 9-то място сред 11-те общини на областта. Границите ѝ са следните: на запад и северозапад – община Стамболово; на север – община Харманли; на изток – община Любимец; на юг – община Ивайловград; на югозапад – община Крумовград.

Жителите на общината са 2 025, разпръснати в 18 населени места. Населението в общинския център е 597 души. Релефът е хълмист и нископланински. През общината преминават изцяло или частично 2 пътя от Републиканската пътна мрежа на България с обща дължина 38,6 км. Средната работна заплата за 2018 г. за общината е много по-висока от тази в повечето предложени общини – 1 535,2 лв. На територията на общината към 2018 г. има регистрирани 47 фирми, а официално наетите лица са 60. Броят на учениците в общообразователните училища е 173. В общината по данни на КРС има 9 бизнес абонати и 123 домашни абонати, а в общинския център те са – 8 бизнес и 96

домашни. Община Маджарово е една от двете общини в област Хасково, които на този етап не са получили финансиране по инициативата WiFi4EU.

Община Велики Преслав е разположена в Североизточна България, в югозападната част на област Шумен. С площта си от 278 кв. км е 7-та по големина сред 10-те общини на областта, което съставлява 8,19% от територията на областта. Границите ѝ са следните: на север и изток – община Шумен; на югоизток – община Смядово; на юг – община Върбица; на запад – община Търговище.

Населението от 12 230 жители е разпръснато в 12 населени места, като само в общинския център, то е 7 103 души. Релефът на общината е равнинен, хълмист и ниско планински. През общината преминават два участъка от железопътната мрежа на България с обща дължина 21 км. В северната част на общината преминава, от северозапад на югоизток, на протежение от 14,1 км, участък от трасето на жп линията София – Мездра – Горна Оряховица – Шумен – Каспичан – Варна; а на протежение от 6,9 км – цялото трасе на жп линията от село Хан Крум до град Велики Преслав. През общината преминават частично 3 пътя от Републиканската пътна мрежа на България с обща дължина 45,7 км. Средната работна заплата за 2018 г. за общината е 674,2 лв. На територията на общината към 2018 г. има регистрирани 392 фирми, а официално наетите лица са 392. Броят на учениците в общообразователните училища е 621.

Съгласно резултатите от публичната консултация на МТИТС, ДАЕУ е стартирала планиране за изграждането на оптична свързаност към ЕЕСМ в общината със собствени средства. В общината по данни на КРС има 140 бизнес абонати и 2326 домашни абонати, а в общинския център те са – 125 бизнес и 1627 домашни. Общината има спечелен ваучер от първия конкурс на инициативата WiFi4EU.

Община Каолиново е разположена в Североизточна България, в северната част на Област Шумен. С площта си от 294 кв. км е 5-та по големина сред 10-те общини на областта, което съставлява 8,66% от територията на областта. Границите ѝ са: на изток – община Никола Козлево; на юг – общини Нови пазар и Шумен; на югозапад – община Венец; на запад – общини Самуил и Исперих; на север – община Дулово; на североизток – община Тервел.

Населението на общината е 12 771, разпръснато в 16 населени места. В общинския център то е 1 529 души. Релефът на общината е хълмист. През общината преминават частично 5 пътя от Републиканската пътна мрежа на България с обща дължина 64 км. Средната работна заплата за 2018 г. за общината е 523,2 лв. На територията на общината към 2018 г. има регистрирани 298 фирми, а официално наетите лица са 298. Броят на учениците в общообразователните училища е 986. В общината по данни на КРС има 39 бизнес абонати и 874 домашни абонати, а в общинския център те са – 21 бизнес и 113 домашни. Общината има спечелен ваучер от първия конкурс на инициативата WiFi4EU.

Община Каспичан е разположена в Североизточна България, в източната част на област Шумен. С площта си от 275 кв. км. е 8-та по големина сред 10-те общини на областта, което съставлява 8,11% от територията на областта. Границите ѝ са: на

югозапад и запад – община Шумен; на североизток – община Нови пазар; на изток – община Ветрино; на югоизток – община Провадия.

Релефът на общината е равнинен и платовиден. На територията ѝ има 11 населени места със 7 283 жители, като в общинския център са 2 719 души. През общината преминават два участъка от железопътната мрежа на България с обща дължина 29,5 км. През средата на общината, от запад на изток, на протежение от 17,3 км преминава участък от трасето на жп линията София – Мездра – Горна Оряховица – Шумен – Каспичан – Варна; от северозапад на югоизток, на протежение от 12,2 км – последният участък от трасето на жп линията от село Русе – Самуил – Каспичан. През общината преминават изцяло или частично 6 пътя от Републиканската пътна мрежа на България с обща дължина 56,5 км. Средната работна заплата за 2018 г. за общината е 1 042,3 лв. На територията на общината към 2018 г. има регистрирани 220 фирми, а официално наетите лица са 220. Броят на учениците в общообразователните училища е 526.

Съгласно резултатите от публичната консултация на МТИТС, ДАЕУ е стартирала планиране за изграждането на оптична свързаност към ЕЕСМ в общината със собствени средства. В общината по данни на КРС има 56 бизнес абонати и 892 домашни абонати, а в общинския център те са съответно – 40 и 585. Общината има спечелен ваучер от първия конкурс на инициативата WiFi4EU.

Община Никола Козлево е разположена в Североизточна България, в североизточната част на Област Шумен. С площта си от 264 кв. км е 9-та, предпоследна по големина сред 10-те общини на областта, което съставлява 7,8% от територията на областта. Границите ѝ са следните: на юг – община Нови пазар; на запад – община Каолиново; на североизток – община Тервел; на югоизток – община Вълчи дол. Релефът на общината е хълмист. През общината преминават изцяло частично 4 пътя от Републиканската пътна мрежа на България с обща дължина 46,7 км. Населението на Никола Козлево е 6 236 жители, разпределени в 11 населени места. В общинския център са 800 души.

Средната работна заплата за 2018 г. за общината е 936,7 лв. На територията на общината към 2018 г. има регистрирани 108 фирми, а официално наетите лица са 259. Броят на учениците в общообразователните училища е 630. В общината по данни на КРС има 23 бизнес абонати и 580 домашни абонати, а в общинския център те са – 8 бизнес и 44 домашни. Община Никола Козлево е една от двете общини в област Хасково, които не са спечелили ваучери по инициативата WiFi4EU.

Община Нови пазар е разположена в Североизточна България, в източната част на Област Шумен. С площта си от 318 кв. км е 4-та по големина сред 10-те общини на областта, което съставлява 9,37% от територията на областта. Границите ѝ са следните: на югозапад – община Каспичан; на запад – общини Шумен и Хитрино; на север – общини Каолиново и Никола Козлево; на североизток – община Вълчи дол; на изток – община Ветрино. Релефът на общината е равнинен и платовиден. През нея преминават частично 5 пътя от Републиканската пътна мрежа на България с обща дължина 70,5 км. Общината има 16 125 жители в своите 16 населени места. Населението в общинския

център е 11 315 души. Средната работна заплата за 2018 г. за общината е 781,1 лв. На територията на общината към 2018 г. има регистрирани 596 фирми, а официално наетите лица са 2 046. Броят на учениците в общообразователните училища е 1479.

Съгласно резултатите от публичната консултация на МТИТС, ДАЕУ е стартирала планиране за изграждането на оптична свързаност към ЕЕСМ в общината със собствени средства. В общината по данни на КРС има 122 бизнес абонати и 1 771 домашни абонати, а в общинския център те са – 111 бизнес и 1491 домашни. Общината има спечелен ваучер от първия конкурс на инициативата WiFi4EU.

Община Смядово е разположена в Североизточна България, в югоизточната част на Област Шумен. С площта си от 354 кв. км е 3-та по големина сред 10-те общини на областта, което съставлява 10,43% от територията на областта. Границите ѝ са следните: на запад – община Върбица; на северозапад – община Велики Преслав; на север – община Шумен; на североизток – община Провадия; на изток – община Дългопол; на юг – общини Руен и Сунгурларе. Жителите на общината са 6 062, разпределени в 10 населени места. В общинския център населението е 3 576 души. Релефът е равнинен, ниско планински. През общината, от север на юг, след град Смядово на югоизток, по долината на река Голяма Камчия преминава участък от 18,2 км от трасето на жп линията Шумен – Комунари от железопътната мрежа на България. През общината преминават частично 4 пътя от Републиканската пътна мрежа на България с обща дължина 60,1 км. Средната работна заплата за 2018 г. за общината е 535,8 лв. На територията на общината към 2018 г. има регистрирани 175 фирми, а официално наетите лица са 245. Броят на учениците в общообразователните училища е 452.

Съгласно резултатите от публичната консултация на МТИТС, ДАЕУ е стартирала планиране за изграждането на оптична свързаност към ЕЕСМ в общината със собствени средства. В общината по данни на КРС има 33 бизнес абонати и 735 домашни абонати, а в общинския център те са – 31 бизнес и 569 домашни. Общината има спечелен ваучер от първия конкурс на инициативата WiFi4EU.

Шестте общини на територията на област Шумен, предложени за обхващане от интервенцията, се разполагат на площ от 1 783 кв. км, в общо 76 населени места. Населението наброява 60 707 жители. На разглежданата територия има вписани 1 789 фирми и 3 460 официално регистрирани работници. Учениците в общообразователните училища са 4 694.

Община Болярово се намира в Югоизточна България, в югоизточната част на област Ямбол. С площта си от 668 кв. км е 4-та по големина сред 5-те общини на областта, което съставлява 20,14% от територията на областта. Границите ѝ са: запад – община Елхово; на север – община Стралджа; на изток – община Средец; на юг – Турция. Населението на общината е 3 562 жители, разпределени в 20 населени места. В общинския център са 1 099 души. Релефът е хълмист. През общината преминават изцяло или частично 5 пътя от Републиканската пътна мрежа на България с обща дължина 92,5 км.

Средната работна заплата за 2018 г. за общината е 598,1 лв. На територията на общината към 2018 г. има регистрирани 164 фирми, а официално наетите лица са 289. Броят на учениците в общообразователните училища е 267. В общината по данни на КРС има 36 бизнес абонати и 275 домашни абонати, а в общинския център те са съответно – 27 бизнес и 177 домашни. Общината има спечелен ваучер от втория конкурс на инициативата WiFi4EU.

България регистрира сериозен напредък относно скоростта на широколентовия достъп, но проблем остава покритието в някои малки градове и населени места, разположени в периферни, слабо населени и селски райони с ограничено или без покритие в тях. Това се дължи на липсата на търговски интерес на операторите да инвестират в широколентова инфраструктура там, където не се очаква адекватна възвръщаемост, което води до създаването на т. нар. „цифрова изолация“ и дискриминиране на потребителите в тези райони по отношение на достъпа им до разнообразни онлайн услуги. Подобно на други инфраструктурни мрежи, пазарната логика на предоставянето на широколентови услуги е такава, че от гледна точка на потреблението не винаги е икономически изгодно да се инвестира в слаби и изостанали райони. Поради различията в гъстотата на населението е по-рентабилно широколентовите мрежи да се развиват там, където потенциалното търсене е по-голямо и концентрирано, т.е. в гъстонаселените райони. Невъзможността пазарните сили да осигурят широколентови услуги своевременно и на достъпни цени на всички граждани, независимо от географското им местоположение на територията на страната, обуславя необходимостта от държавна намеса, за да се защити обществения интерес. Намесата на държавата не измества пазарната инициатива и не нарушава конкуренцията, като се съобразява с класификацията на Европейската комисия в „Насоки на Общността относно прилагането на правилата за държавна помощ във връзка с бързото разполагане на широколентови мрежи“ (Насоките), където са дефинирани три типа райони в зависимост от вече съществуващото равнище на широколентов достъп, а именно:

„Бели зони“ - насърчаване на целите за регионално сближаване и икономическо развитие. В тях не съществува инфраструктура за широколентов достъп или няма вероятност такава да бъде развита в близко бъдеще (в период от три години). За тяхното покриване с широколентова мрежа се счита, че е нужна държавна подкрепа.

„Сиви зони“ - необходимост от по-подробна оценка. В тези райони съществува само един доставчик на широколентов достъп. Монополното предоставяне на услуги може да се отрази на качеството на обслужването или на цената. От друга страна в райони, където съществува само един доставчик на широколентов достъп, субсидиите за изграждането на алтернативна мрежа могат да нарушат пазарната динамика. Следователно в тези „сиви райони“ се налага по-подробен анализ и внимателна оценка на съвместимостта по отношение на държавната подкрепа за разгръщането на широколентови мрежи.

„Черни зони“ - не е необходима държавна намеса. Това са райони с два или повече доставчика на широколентов достъп, а широколентовите услуги се предоставят при конкурентни условия, т.е. няма пазарна неефективност. Полето за държавна намеса,

която да доведе до допълнителни ползи, тук е ограничено. Държавната подкрепа за финансиране изграждането на допълнителна широколентова инфраструктура ще доведе до неприемливо нарушаване на конкуренцията и изтласкване на частните инвеститори от пазара.

Според Европейската комисия основните причини за различията между градските и селските райони в широколентовия достъп до интернет са ниска гъстота на населението, отдалеченост и недостатъчна конкуренция. Други социално-икономически фактори, допринасящи за ниските равнища на разпространение, са ниските доходи и недостатъчна образованост, липса на достъп до нови технологии, ниско качество на услугите, липса на приложения с подходящо съдържание за земеделския бизнес и за бизнеса в селските райони, ниска информираност или застаряващо население.

Демографската ситуация в страната се характеризира с продължаващо намаляване и застаряване на населението, намаляваща раждаемост и задържащо се високо равнище на общата смъртност, отрицателен естествен и механичен прираст.

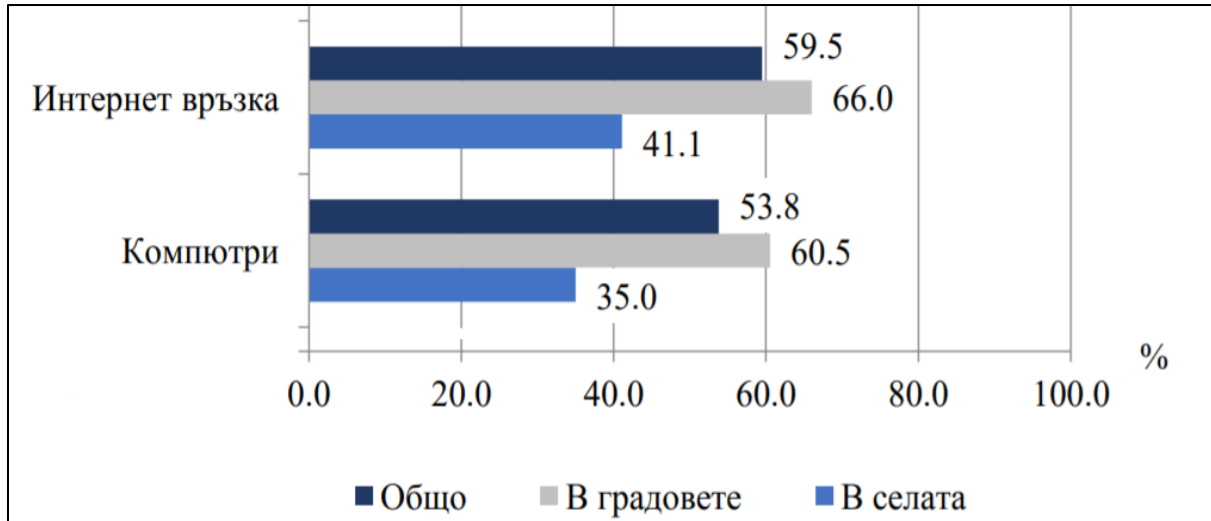
Според НСИ през 2019 г. годишният общ доход средно на лице от домакинство е 6 592 лв. и нараства с 9,6% спрямо 2018 г. Реалните доходи на домакинствата нарастват с 6,3% през 2019 г. в сравнение с 2018 г., като най-висок е индексът на реалните доходи през 2019 г. спрямо 2011 г. – 158,8%.

Фигура 11



По данни на НСИ с компютри разполагат 53,8% от домакинствата (60,5% в градовете и 35,0 % в селата). Все още е голям дялът на тези, които преценяват, че нямат необходимост от компютър – 39,8%. Наличие на интернет връзка в жилището имат 59,5% от домакинствата в страната. В градовете домашен интернет има в 66% от жилищата, а в селата – 41,1%. Посочили, че нямат необходимост от интернет свързаност в дома си са 35,7% от домакинствата.

Фигура 12



Относителен дял на домакинствата, притежаващи компютър и ползващи интернет връзка, по местоживееене

Източник: Данни на НСИ, 2019 г.

Бедността и социалното изключване не представляват сериозни предизвикателства за много от държавите членки на ЕС, но за България проблемът е особено сериозен, тъй като относителният дял на лицата, изложени на риск от бедност и живеещите при тежки материални лишения, са сред най-високите в ЕС и нараства допълнително в годините след кризата. Реализираният икономически растеж не е достатъчно приобщаващ, за да намали социалните неравенства. Значително по-голям е рискът от бедност при някои от най-уязвимите групи от населението като безработните, пенсионерите, инвалидите, живеещите в периферни селски райони. Неравенството в доходите продължава да се увеличава и това се подкрепя от данните, представени по-горе. Социалните трансфери имат много ограничено въздействие върху намаляването на бедността и неравенството.

Планираната интервенция по същество представлява изграждане на нови трасета. В резултат на вече изпълнен проект „Развитие на високоскоростен широколентов достъп в България посредством изграждането на критична, защитена, сигурна и надеждна обществена ИКТ инфраструктура“ по Оперативна програма за регионално развитие (ОПРР) е изградена инфраструктура за достъп от следващо поколение (оптични трасета и активно оборудване), чрез която 29 общински центъра и 24 малки населени места са свързани към опорната мрежа на държавната администрация.

Резултатите от проекта затвърждават ролята на държавата при преодоляване на цифровото откъсване на слабо населени места и селски райони чрез осигуряване на финансови субсидии и предприемане на мерки за насърчаване на търсенето, собствените инвестиции и навлизането на пазара.

Важно е да се отбележи, че помощ ще се предоставя само за подкрепа на разгръщането на планираната мрежа за покриване на ДСП (достъп от следващо поколение) „бели“ зони, където понастоящем няма изградена мрежа с такива показатели

и не се очаква да бъде разгърната такава през следващите три години. Зоната на интервенция точно илюстрира ДСП „бели“ области в страната и следователно ще разчита на нея за целите на разполагането на свръхбързи мрежи през следващите три години. Мярката е насочена само към „бели“ зони, където няма налична подобна мрежа и където няма надежден и конкретен план за по-нататъшно търговско разгръщане на свръхвисокоскоростни мрежи през следващите три години.

В заключение всички основни сектори на публичното управление и икономиката във все по-нарастваща степен разчитат на адекватната свързаност и на цифровизацията като основа за развитието им. В тази връзка са необходими целенасочени инвестиции в технологично развитие, завършване на необходимата инфраструктура и гарантирана мрежова и информационна сигурност.

Мярката по ПРСР ще осигури достъпност не само по отношение на свързаността, но и като цени на услугите, базирани на интернет, като изравнява бизнес и технологичните условия за развитието на местния достъп до тези в големите градове. Цифровото управление, в това число изграждането на ширококоленова инфраструктура за бърз и свръх-бърз ширококоленов достъп до интернет, създава сериозна предпоставка за подобряване на качеството на живот на населението в малките и/или слабонаселените райони. Сигурната свързаност на държавните и публичните институции с регионалните и националните структури ще даде силен стимул за развитието на местното предприемачество и мобилност на гражданите и предприятията. Така ще се създаде възможност за промяна на модела на взаимодействие с гражданите и бизнеса по отношение на предоставянето на публични услуги, което ще повиши ефективността на държавното управление и модела на предоставяне на публични услуги.

Разгръщането на свръхвисокоскоростен достъп до интернет ще стимулира подобряването на уменията в областта на информационните технологии като фактор за ефективно използване на високоскоростни ширококоленови връзки.