Финансирано от Европейския съюз

ПРОГРАМА ТРАНСПОРТНА СВЪРЗАНОСТ

Ръководство за компетентен орган

Проект: „Надграждане капацитета на ГИС базираната електронна платформа „Единна информационна точка“ и изграждане на функционалности за създаване на Национална точка за достъп до информационни услуги за мултимодални пътувания”

Възложител: Министерство на транспорта и съобщенията

Изпълнител: Консорциум „НТД“ с участници – „ЕСРИ България“ ООД и „Теоремус“ АД

Версия: 02

Дата: 15.06.2026 г.

Финансирано от Европейския съюз

ПРОГРАМА ТРАНСПОРТНА СВЪРЗАНОСТ

1 Съдържание

Речник на използваните термини и дефиниции 7

1 Въведение 1

2 Начална страница 3

2.1 ЗЕСМФИ 4

2.2 Преглед на новини и актуална информация 5

3 Профил на потребител 7

3.1 Вход с потребителско име и парола 7

3.2 Вход с квалифициран електронен подпис (КЕП) 8

3.3 Регистрация с потребителско име и парола 11

3.4 Регистрация с квалифициран електронен подпис (КЕП) 16

3.5 Забравена парола 21

3.6 Панел профил 22

3.6.1 Свързване на профила с класифициран електронен подпис (КЕП) 24

4 Обратна връзка 27

5 Език 30

6 ГИС модул 31

6.1 Работа с карта 31

6.1.1 Идентификация на обекти 34

6.1.2 Измерване на измерване на разстояния и площи 36

6.1.3 Смяна на базова карта 36

6.2 Управление на слоеве и легенда 38

6.3 Печат 40

6.4 Търсене на физическа инфраструктура и ЕСМ 44

6.4.1 Преглед на подробни данни 46

6.4.2 Експорт на данни 48

6.5 Сваляне на данни за физическа инфраструктура 48

7 Регистри 50

7.1 Регистър на планирани и текущи дейности по строителство, разполагане и монтаж 50

7.1.1 Търсене и справки по критерии 53

7.1.2 Идентификация на дейности от картата 55

7.1.3 Преглед на подробни данни за дейности 55

7.1.4 Експорт на данни от регистъра 57

7.2 Регистър на обявленията 57

7.2.1 Търсене и справки по критерии 60

7.2.2 Преглед на подробни данни за обявления 61

7.2.3 Експорт на данни от регистъра 62

7.3 Регистър на констативните актове за премахване на ЕСМ 63

7.3.1 Търсене и справки по критерии 66

7.3.2 Преглед на подробни данни за констативни актове 67

7.3.3 Експорт на данни от регистъра 69

7.4 Регистър на разположените и подобрени ЕСМ 70

7.4.1 Търсене и справки по критерии 71

7.4.2 Преглед на подробни данни за разположени и подобрени ЕСМ 73

7.4.3 Експорт на данни от регистъра 74

7.5 Регистър на поканите за премахване на ЕСМ 74

7.5.1 Търсене и справки по критерии 76

7.5.2 Преглед на подробни данни за покани за премахване на ЕСМ 77

7.5.3 Експорт на данни от регистъра 79

7.6 Регистър на инвестиционните намерения 79

7.6.1 Търсене и справки по критерии 82

7.6.2 Преглед на подробни данни за инвестиционни намерения 83

7.6.3 Експорт на данни от регистъра 84

8 Услуги 86

8.1 Съществуваща физическа инфраструктура 86
8.1.1 Стъпка 1 -преглед на информация за услугата 87
8.1.2 Стъпка 2 - автентикация на заявителя 89
8.1.3 Стъпка 3 - преглед на заявлението, и декларираме, че заявителят е мрежови оператор 90
8.1.4 Стъпка 4 - зона на интерес 91
8.1.5 Стъпка 5 - преглед и подписване на заявлението 93
8.1.6 Стъпка 6 - изтегляне на резултата 94
8.2 Съществуващи електронни съобщителни мрежи 96
8.2.1 Стъпка 1 - преглед на информация за услугата 97
8.2.2 Стъпка 2 - автентикация на заявителя 98
8.2.3 Стъпка 3 - преглед на заявлението и декларираме, че заявителят е мрежови оператор 99
8.2.4 Стъпка 4 - посочване на обхват на района на интерес и указване на резултата 99
8.2.5 Стъпка 5 - преглед и подписване на заявлението 101
8.2.6 Стъпка 6 - преглед на резултат 102
8.3 Планирани и текущи дейности по изграждане 104
8.3.1 Стъпка 1 - преглед на информация за услугата 105
8.3.2 Стъпка 2 - зона на интерес 106
8.3.3 Стъпка 3 - преглед на резултат 107
8.4 Компетентни органи, правомощия и оператори 109
8.4.1 Стъпка 1 - преглед на информация за услугата 110
8.4.2 Стъпка 2 - посочване на обхват 111
8.4.3 Стъпка 3 - преглед на резултат 113
8.5 Подаване на заявление за изграждане на инфраструктура 116
8.6 Подаване на заявление за разполагане на ЕСМ 117
8.7 Регистрация на мрежа в ЕИТ 119
9 Профил 122

9.1 Редактиране на организация 122
9.2 Заявени от мен услуги 126
9.3 Получени заявления за регистрация на ЕСМ 127
9.4 Разположени и подобрени ЕСМ 131
9.4.1 Търсене и справки по критерии 133
9.4.2 Преглед на подробни данни 134
9.4.3 Търсене на свързани елементи на ЕСМ 135
9.5 Бюлетин 136
10 Широколентов достъп 137
10.1 Търсене на данни 137
10.2 Регистър на инвестиционни намерения 139
10.2.1 Търсене и справки по критерии 141
10.2.2 Преглед на подробни данни за инвестиционни намерения 144
10.2.3 Експорт на данни от регистъра 145
10.3 Дашборд – фиксирана мрежа 145
10.4 Дашборд – мобилна мрежа 148
11 Достъп до отворени данни 152
12 За системата 154
13 Към НТД 155

Финансирано от Европейския съюз

ПРОГРАМА ТРАНСПОРТНА СВЪРЗАНОСТ

История на промените

Версия	Описание на промените
0.1	Първоначална версия, структура на документа
0.2	Втора версия, преглед и актуализация на документа

Речник на използваните термини и дефиниции

Съкращение	Описание
ГИС	Географска информационна система
ЕИС	Единна информационна система
ЕИТ	Единна информационна точка
ЕСМ	Електронни съобщителни мрежи
ЗЕСМФИ	Закон за електронните съобщителни мрежи и физическа инфраструктура
КЕП	Квалифициран електронен подпис
ММ	Мобилна мрежа
МРРБ	Министерство на регионалното развитие и благоустройството
МТС	Министерство на транспорта и съобщенията
НТД	Национална точка за достъп
ФИ	Физическа инфраструктура
ФМ	Фиксирана мрежа
ЧЮЛ	Чуждестранно юридическо лице
INSPIRE	Infrastructure for Spatial Information in Europe
JSON	JavaScript Object Notation
PIN	Personal Identification Number
VHCN	Мрежи с много голям капацитет

1 Въведение

Информационната система ЕИТ предоставя възможност за няколко нива на достъп до данни и функционалности, в зависимост от правата на потребителите. Според правата, потребителите в системата са разделени на: нерегистриран публичен потребител, регистриран потребител от експертно ниво, който може да бъде мрежови оператор или компетентен и регулиращ орган, и администратор на системата.

Регистриран потребител от експертно ниво „компетентен орган“ има достъп до следните основни елементи в системата на ЕИТ:

- Начало
- Карта
- Регистри
  - Регистър на дейностите;
  - Регистър на обявленията;
  - Регистър на констативните актове за премахване на ЕСМ;
  - Регистър на разположените и подобрени ЕСМ;
  - Регистър на поканите за премахване на ЕСМ;
  - Регистър на инвестиционни намерения;
- Услуги
  - Съществуваща физическа инфраструктура;
  - Съществуващи електронни съобщителни мрежи;
  - Планирани и текущи дейности по изграждане;
  - Компетентни органи, правомощия и оператори;
  - Подаване на заявления за изграждане на инфраструктура;
  - Подаване на заявления за разполагане на ЕСМ;
  - Регистрация на мрежа в ЕИТ;
- Профил
  - Редактиране на организация;
  - Заявени от мен услуги;
  - Получени заявления за регистрация на ЕСМ;
  - Разположени и подобрени ЕСМ
  - Бюлетин;
- ГИС модул
  - Търсене на инфраструктура;
  - Сваляне на физическа инфраструктура;

- Широколентов достъп
  - Търсене на данни;
  - Регистър на инвестиционните намерения;
  - Дашборд – фиксирана мрежа
  - Дашборд – мобилна мрежа;
- Отворени данни
  - INSPIRE Услуги;
  - Търсене на метаданни;
  - Отворени данни;
- За системата
- Към НТД

2 Начална страница

При отваряне на системата се отваря начална страница със следния изглед:

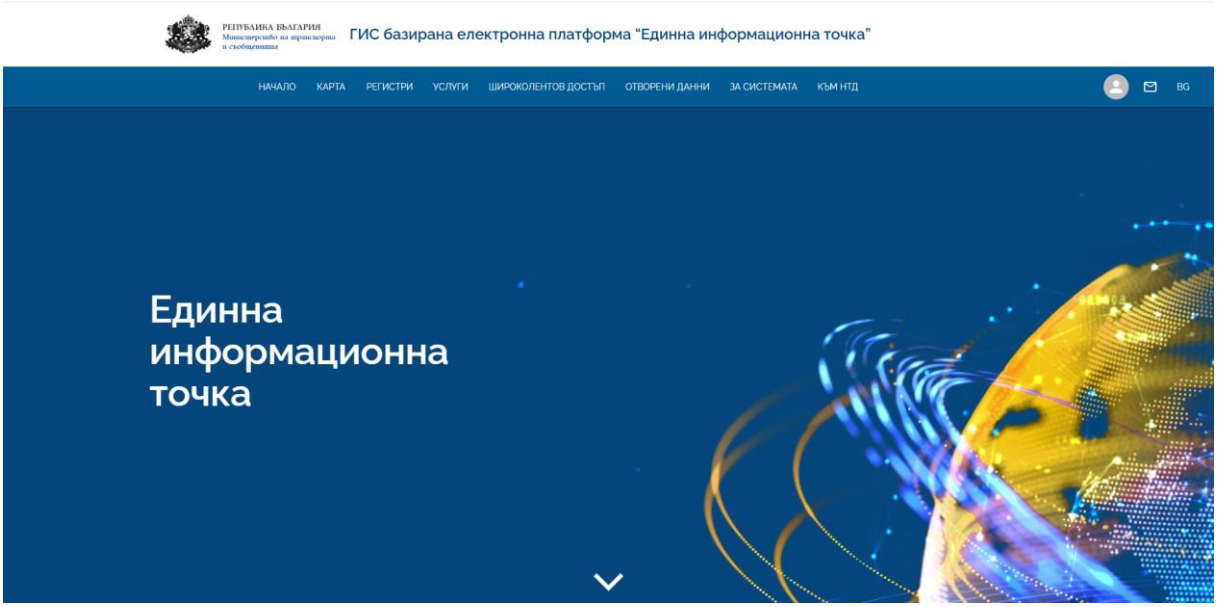

Интерфейс на начален екран на системата „Единна информационна точка“

Интерфейс на началната страница на ЕИТ

В началната страница са разположени следните елементи:

1. основните модули на системата, разположени като отделни табове в горната част на интерфейса, в лентата;
2. таб с информация за системата, разположена върху лентата;
3. таб за достъп до отворени данни, разположен върху лентата;
4. връзка с НТД, разположен като отделен таб върху лентата;
5. бутон за управление на профила, включително вход и регистрация, разположен в дясната част на интерфейса върху лентата;
6. бутон за обратна връзка;
7. бутон за изтегляне на потребителско ръководство.
8. бутон смяна на език, разположен в дясната част на интерфейса, върху лентата;
9. секции с бързи връзки към регистрите за планирани и текущи дейности по строителство разполагане и монтаж, констативни актове, обявления и др.;
10. секция за брой разрешени спорове;
11. секция с информация за ЗЕСМФИ;
12. секции със статистическа информация за организациите и данните в ЕИТ;
13. секция с контакти;
14. секция „Актуално“.

2.1 ЗЕСМФИ

Секция ЗЕСМФИ

В началната страница, в лявата част на интерфейса е разположена секция „ЗЕСМФИ“, която осигурява възможност за преглед на процедурите и практиките, регламентирани в закона. След натискане на секцията се отваря отделен интерфейс с информация за ЗЕСМФИ и съответните нормативни актове.

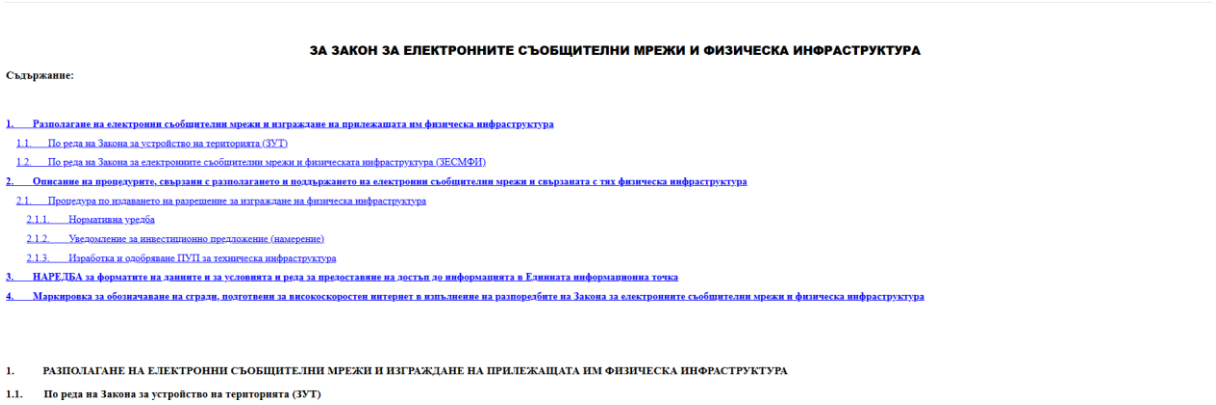

ЗА ЗАКОН ЗА ЕЛЕКТРОННИТЕ СЪОБЩИТЕЛНИ МРЕЖИ И ФИЗИЧЕСКА ИНФРАСТРУКТУРА

Съдържание:

1. Разполагане на електронни съобщителни мрежи и изграждане на прилежащата им физическа инфраструктура
1.1. По реда на Закона за устройство на територията (ЗУТ)
1.2. По реда на Закона за електронните съобщителни мрежи и физическата инфраструктура (ЗЕСМФИ)
2. Описание на процедурите, свързани с разполагането и поддържането на електронни съобщителни мрежи и свързаната с тях физическа инфраструктура
2.1. Процедура по издаването на разрешение за изграждане на физическа инфраструктура
2.1.1. Нормативна уредба
2.1.2. Уведомление за инвестиционно предложение (намерение)
2.1.3. Изработка и одобряване ПУП за техническа инфраструктура
3. НАРЕДБА за форматите на данните и за условията и реда за предоставяне на достъп до информацията в Единната информационна точка
4. Маркировка за обозначаване на сгради, подготвени за високоскоростен интернет в изпълнение на разпоредбите на Закона за електронните съобщителни мрежи и физическа инфраструктура

1. РАЗПОЛАГАНЕ НА ЕЛЕКТРОННИ СЪОБЩИТЕЛНИ МРЕЖИ И ИЗГРАЖДАНЕ НА ПРИЛЕЖАЩАТА ИМ ФИЗИЧЕСКА ИНФРАСТРУКТУРА

1.1. По реда на Закона за устройство на територията (ЗУТ)

Интерфейс на секция ЗЕСМФИ

2.2 Преглед на новини и актуална информация

В системата е създадена възможност за преглед на новини и актуална информация в панел „Актуално“, разположена на началната страница:

Интерфейс на секция „Актуално“

3 Профил на потребител

В дясната част на интерфейса върху лентата е разположен бутонът за профил, който позволява вход в системата и регистрация на нов потребител. Входът и регистрацията са както с потребителско име и парола, така и с КЕП.

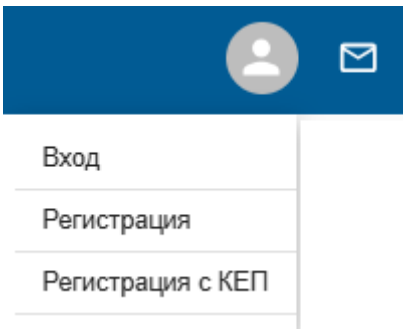

Интерфейс „Профил“

3.1 Вход с потребителско име и парола

Регистрираният потребител от експертно ниво „компетентен орган“ използва функционалностите на експертния модул УЕБ-ГИС приложение към ЕИТ, което предоставя възможности за вход с потребителско име и парола.

С натискане на бутон „Профил“ , в горния десен ъгъл, и натискане на бутон „Вход“, се отваря формата за вход, където потребителят въвежда потребителското си име и парола.

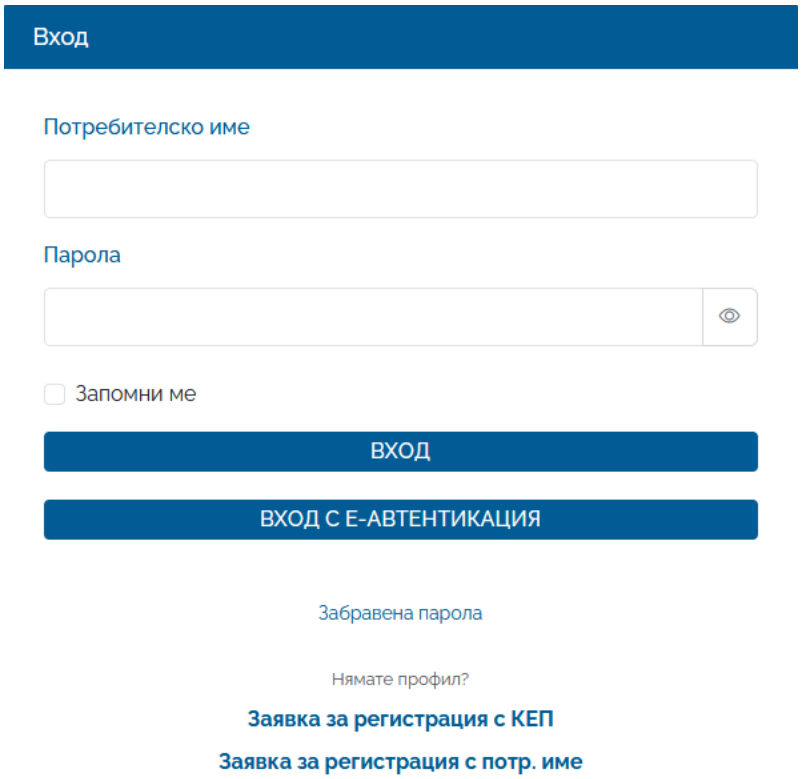

Форма за вход

След въвеждане на валидно потребителско име и парола, потребителят достъпва данните и функционалностите, до които има право на достъп.

Важно!!! Ако потребителят прецени да асоциира към профила си електронен подпис, от момента на асоциирането, влизането в системата е възможно единствено и само с електронния подпис!

3.2 Вход с квалифициран електронен подпис (КЕП)

Регистрираният потребител от експертно ниво „компетентен орган“ използва функционалностите на експертния модул УЕБ-ГИС приложение към ЕИТ, което предоставя възможности за вход с квалифициран електронен подпис (КЕП).

С натискане на бутон „Профил“ , в горния десен ъгъл, и натискане на бутон „Вход“ се отваря формата за вход, където потребителят натиска бутон „Вход с е-Автентикация“.

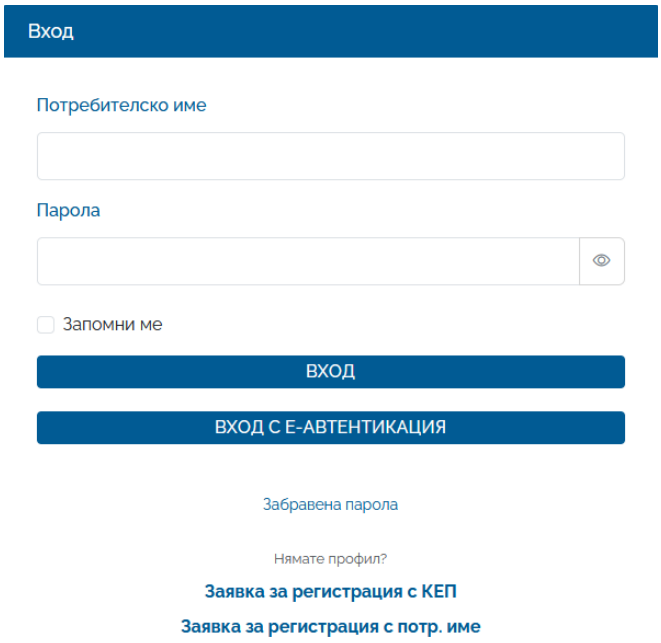

Форма за вход в системата

След като натисне бутон „Вход с е-Автентикация“, потребителят е препратен към системата за електронна автентикация за избор на начин за автентикация и въвеждане на PIN.

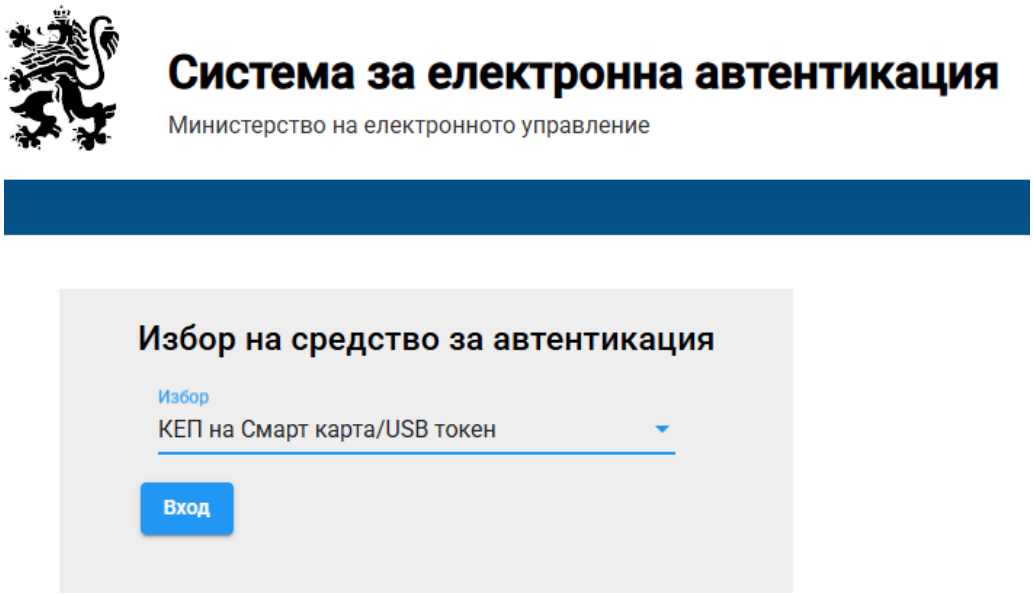

Избор на начин за автентикация в системата за електронна автентикация

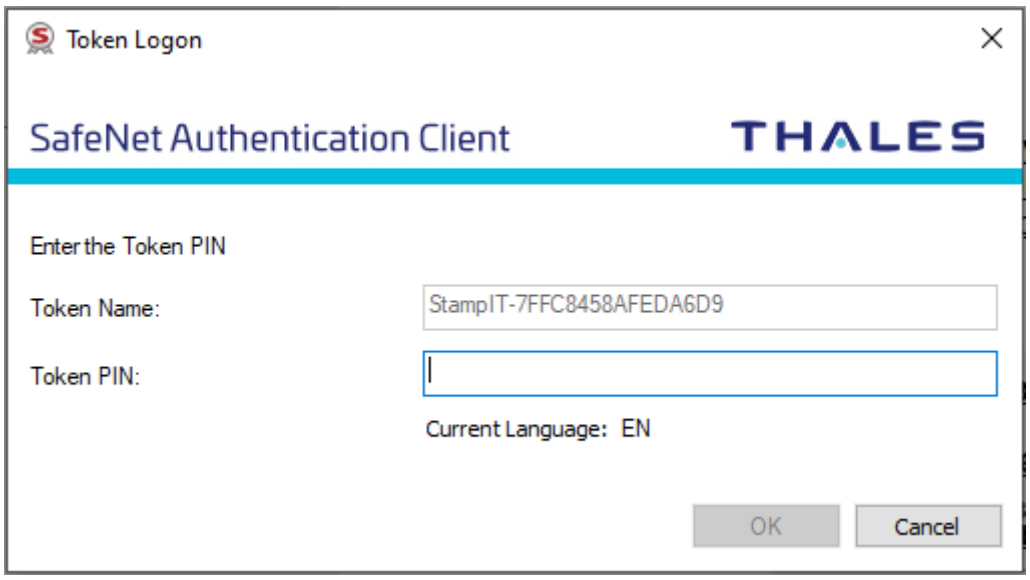

Въвеждане на PIN на КЕП

След успешно автентикиране с КЕП, потребителят е вписан профила си.

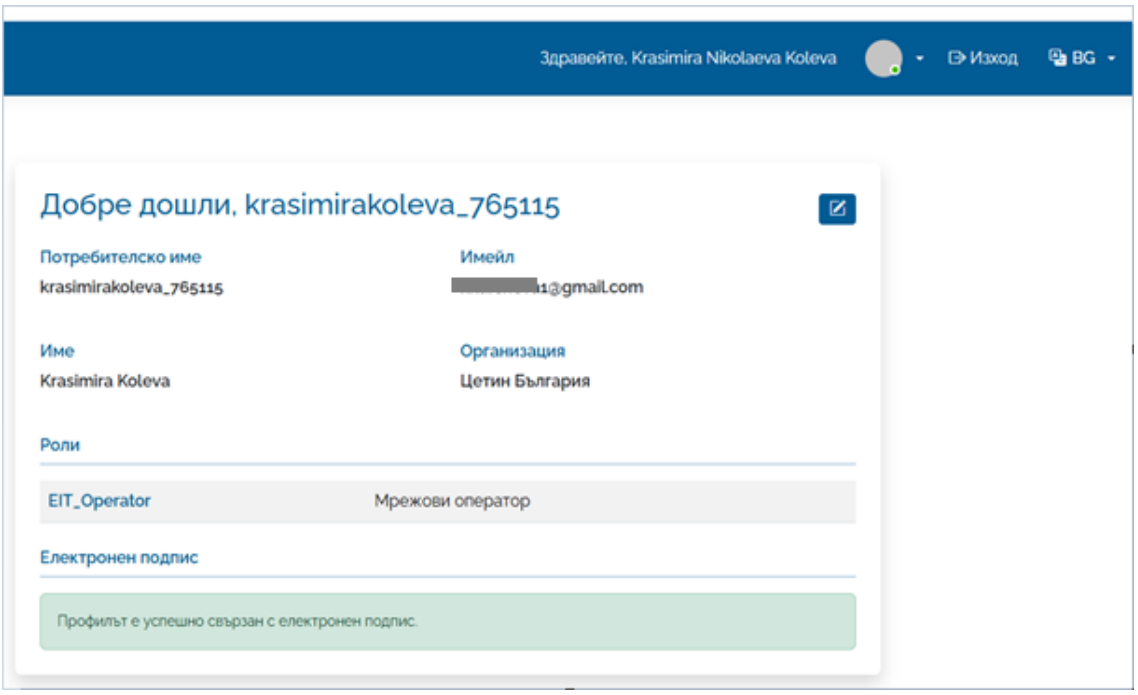

Успешно вписан потребител след автентикация с КЕП - илюстративни данни

3.3 Регистрация с потребителско име и парола

С натискане на бутон „Профил“ , в горния десен ъгъл, и натискане на бутон „Регистрация“ се отваря формата за регистрация на потребител, включително регистрация с потребителско име и парола.

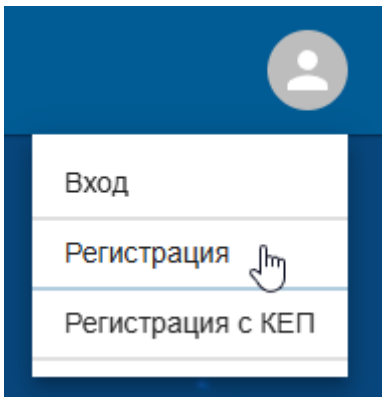

Бутон „Регистрация“

При регистрация с потребителско име и парола, потребителят преминава през четири стъпки, в които въвежда или избира следната информация:

- Платформа, към която желае да се регистрира – в тази стъпка потребителят избира да се регистрира към ЕИТ или НТД, или към двете платформи едновременно.
  Ако потребителят има вече регистрация в НТД, в тази стъпка може да използва данните от регистрацията в НТД и към тях да допълни необходимите данни, за регистрация към ЕИТ и по този начин да разшири достъпа си.

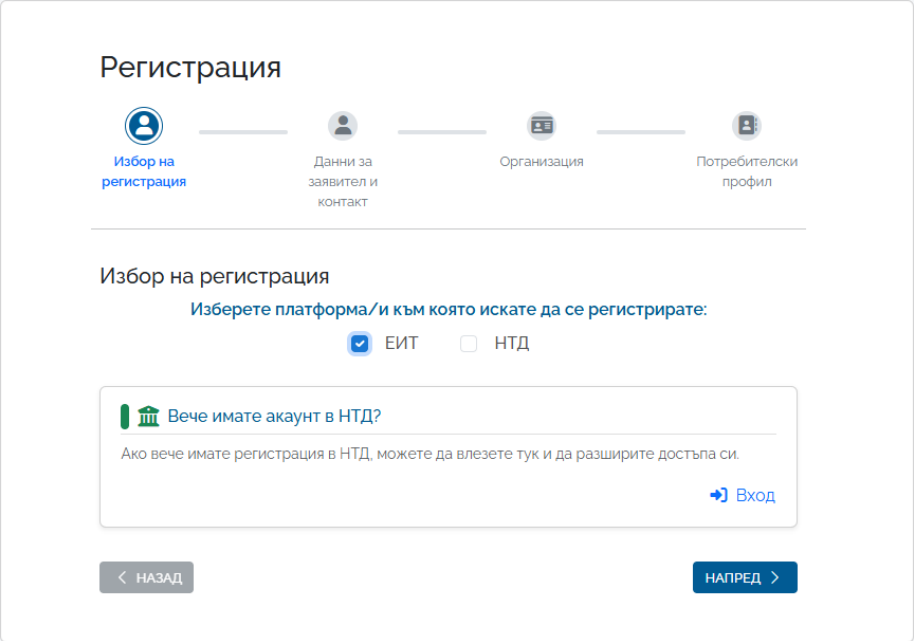

Форма за регистрация с потребителско име и парола – стъпка „Избор на платформа, за която искате да се регистрирате“

- Данни за заявител и контакт – в тази стъпка потребителят въвежда данни: име, фамилия, позиция, телефон и електронна поща за контакт;

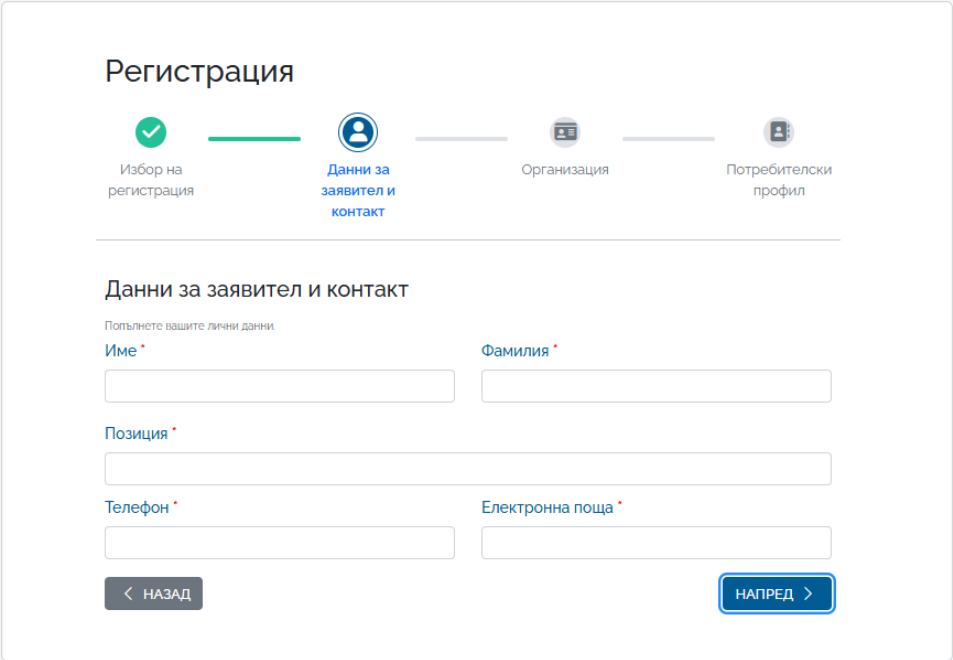

Форма за регистрация с потребителско име и парола – стъпка „Данни за заявител и контакт“

- Данни за организация – в тази стъпка потребителят въвежда данни за организацията, към която се регистрира или посочва, че е представител на друга организация.

След въвеждане на ЕИК, потребителят натиска бутон „Провери“. Системата проверява, дали въведеният ЕИК е валиден.

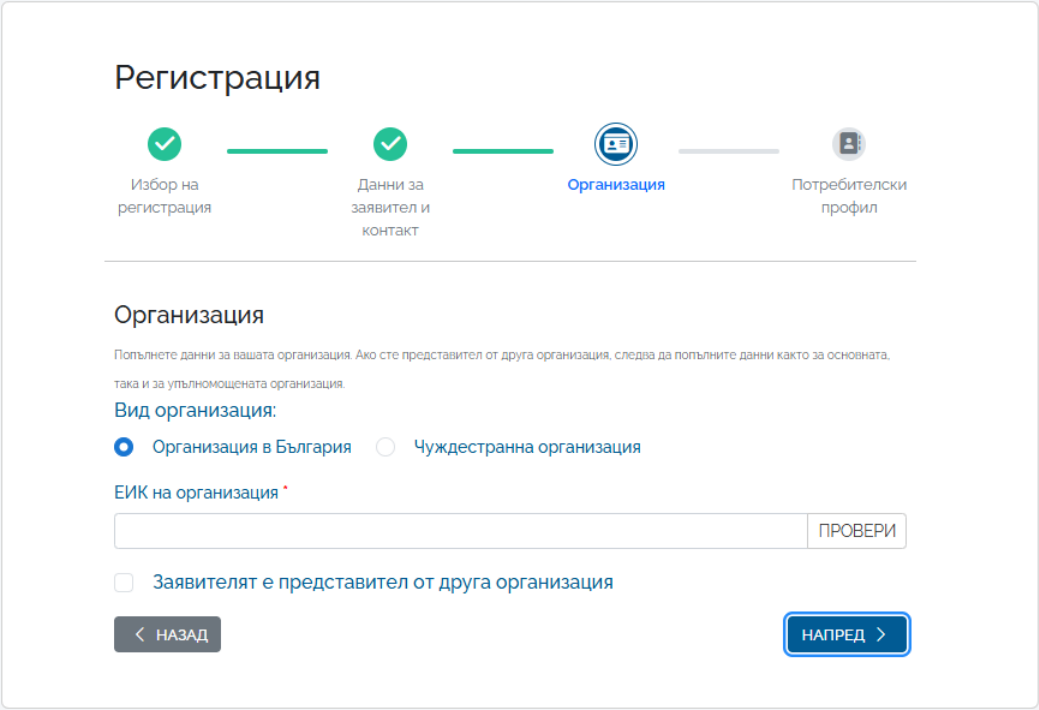

Форма за регистрация с потребителско име и парола – стъпка „Организация“

Ако заявителят е представител на друга организация, поставя отметка пред „Заявителят е представител на друга организация“. Отваря се допълнителен панел за въвеждане на данни за упълномощената организация.

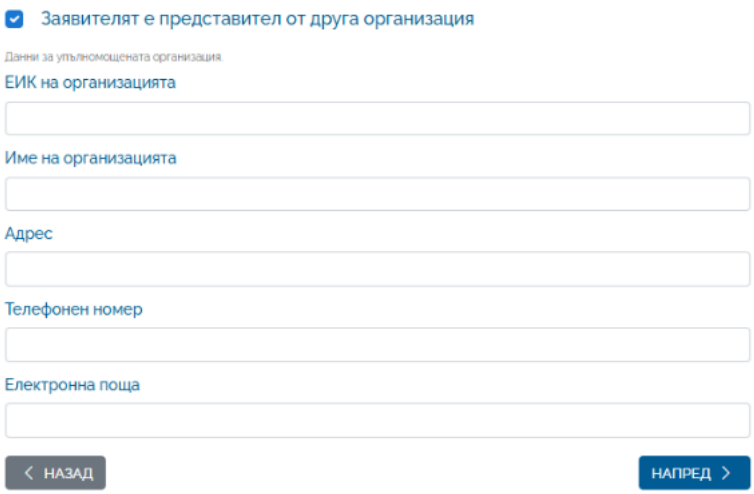

- Потребителски профил – в тази стъпка потребителят въвежда потребителско име (потребителското име може да е идентично с първата част от e-mail-а) и парола.
  Потребителското име трябва да е с дължина между 2 и 50 символа. Разрешени са само латински букви, цифри и символи „_“, „-“, „@“.

След въвеждане на потребителско име, потребителят натиска бутон „Провери“. Системата проверява, дали въведеното потребителско име е свободно в системата.

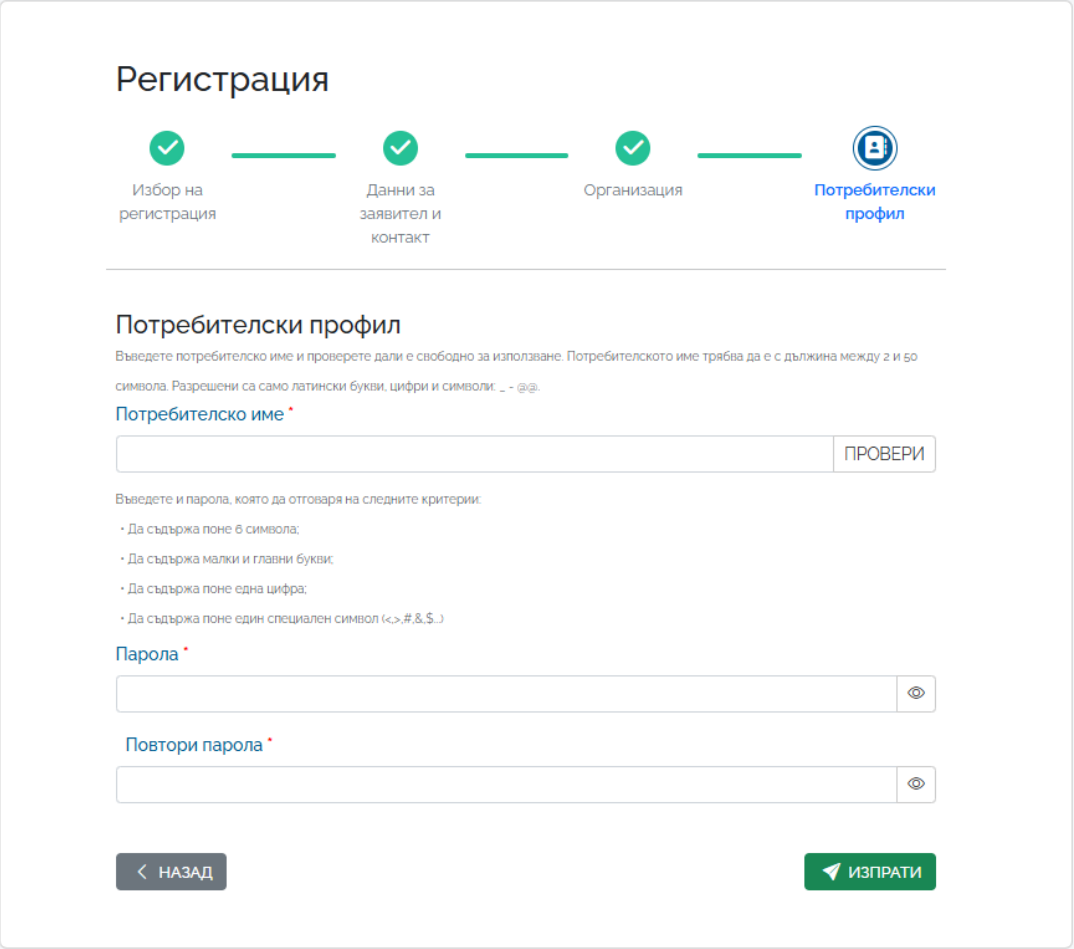

Форма за регистрация с потребителско име и парола – стъпка „Потребителски профил“

С натискане на бутон „Изпрати“, заявката за регистрация на потребител е изпратена за одобрение към администратор на системата.

3.4 Регистрация с квалифициран електронен подпис (КЕП)

С натискане на бутон „Профил“ , в горния десен ъгъл, и избор на бутона „Регистрация с КЕП“ се отваря формата за регистрация на потребител, включително и с квалифициран електронен подпис.

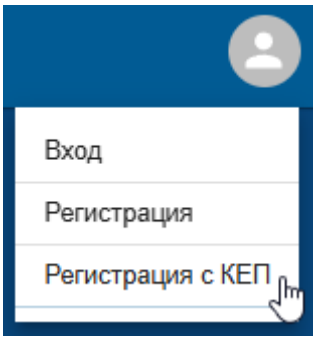

Бутон „Регистрация с КЕП“

При регистрация с КЕП, потребителят преминава през три стъпки, в които въвежда или избира:

- Платформа, към която иска да се регистрира – в тази стъпка потребителят избира да се регистрира към ЕИТ или НТД, или към двете платформи едновременно.

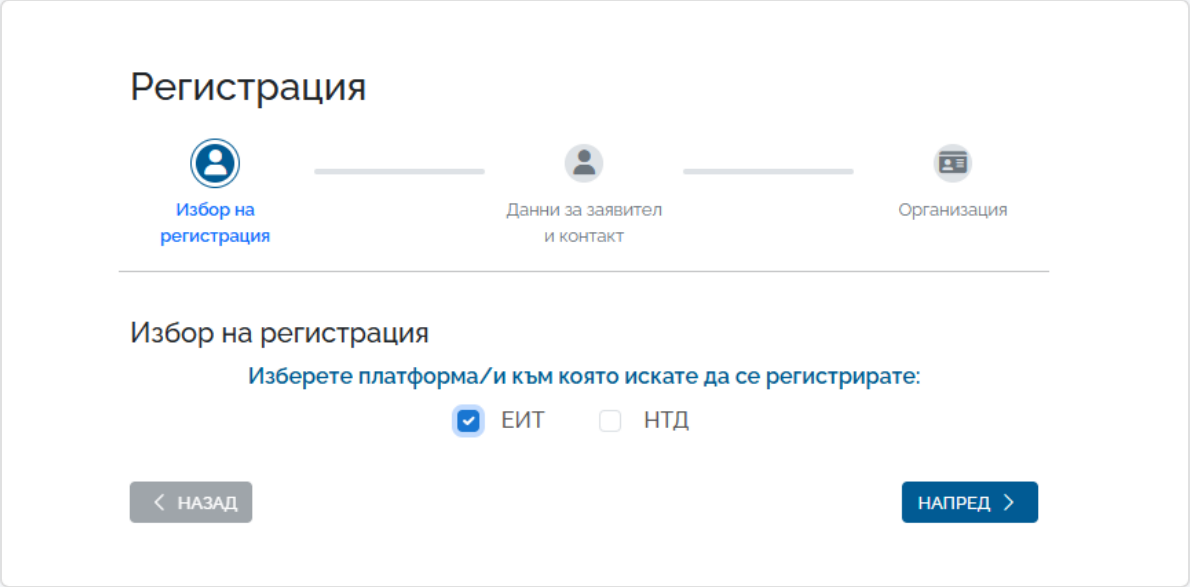

Форма за регистрация с КЕП – стъпка „Избор на платформа за, която искате да се регистрирате“

- Данни за заявител и контакт – в тази стъпка данните на потребителя (име, фамилия) се попълват автоматично, след преминаване през системата за електронна идентификация. Останалите необходими данни за регистрацията се въвеждат ръчно.

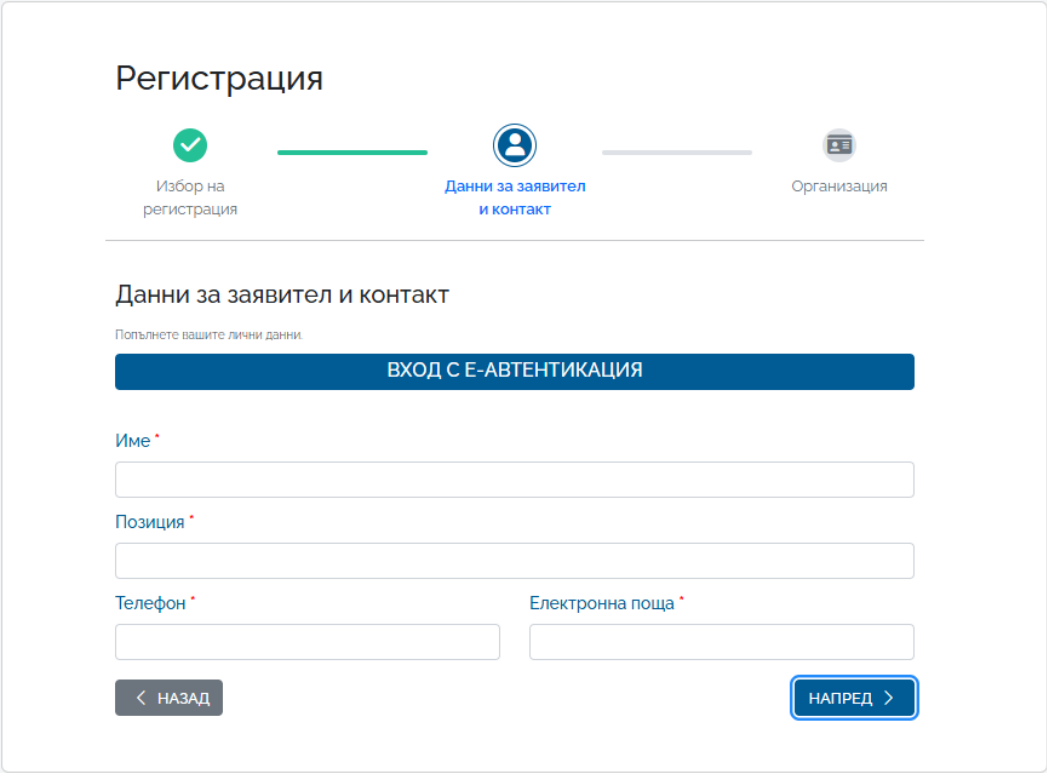

Форма за регистрация с КЕП – стъпка „Данни за заявител и контакт“

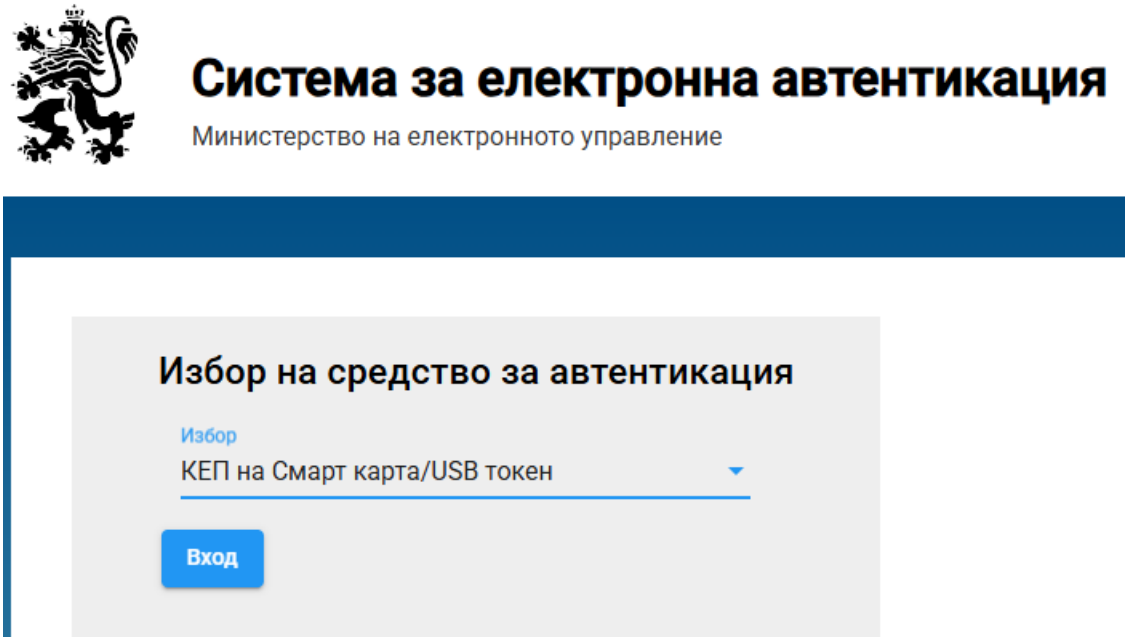

Интерфейс на система за електронна автентикация

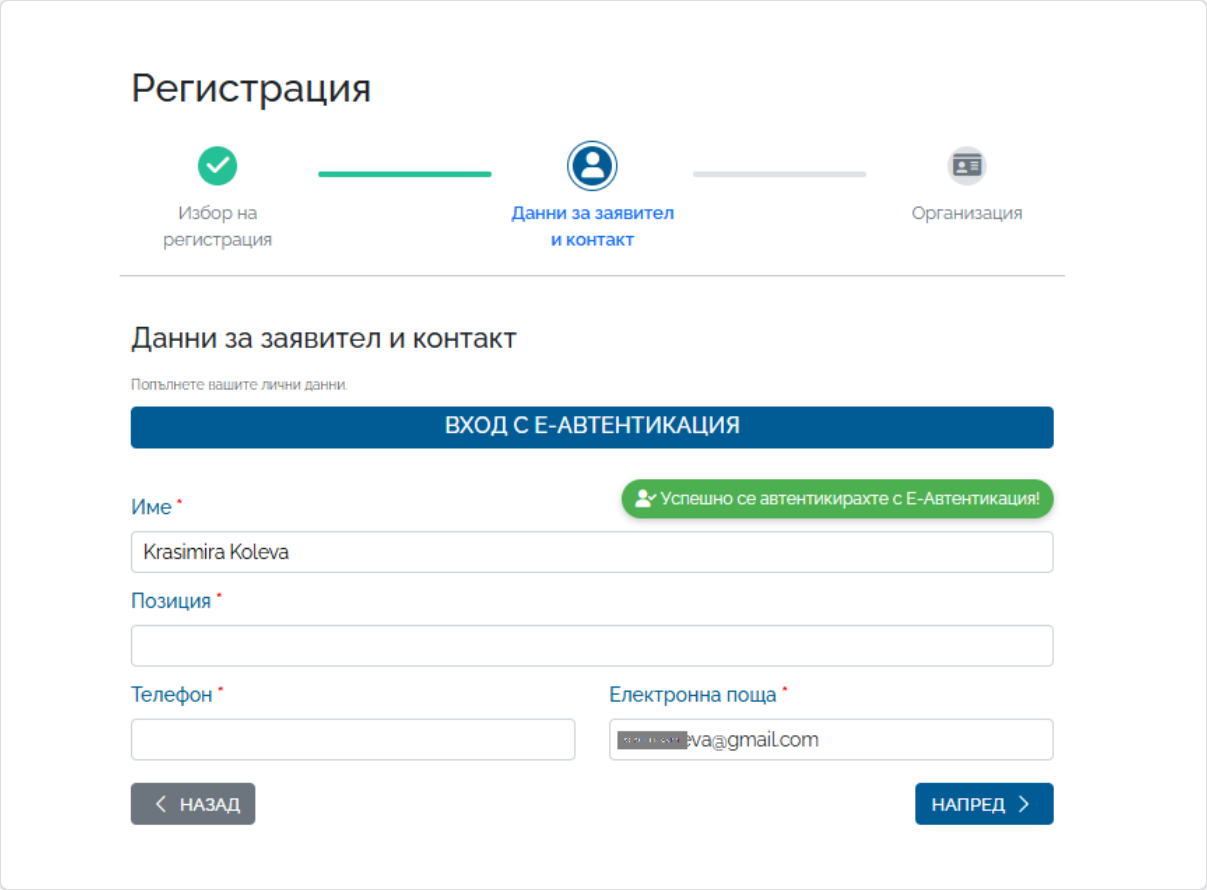

Форма за регистрация с КЕП – стъпка „Данни за заявител и контакт“ – успешна автентикация

- Данни за организация – в тази стъпка потребителят въвежда данни за организацията, към която се регистрира или посочва, че е представител на друга организация;

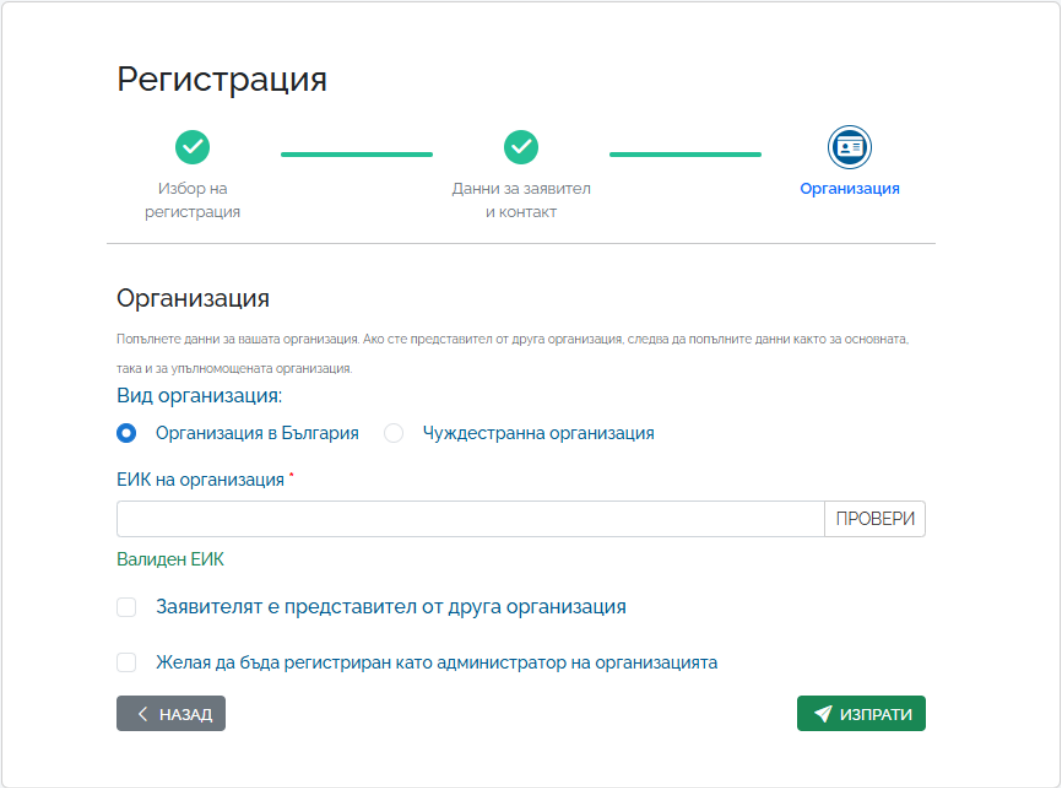

Форма за регистрация с КЕП – стъпка „Организация“

Ако заявителят е представител на друга организация, поставя отметка пред „Заявителят е представител на друга организация“. Отваря се допълнителен панел за въвеждане на данни за упълномощената организация.

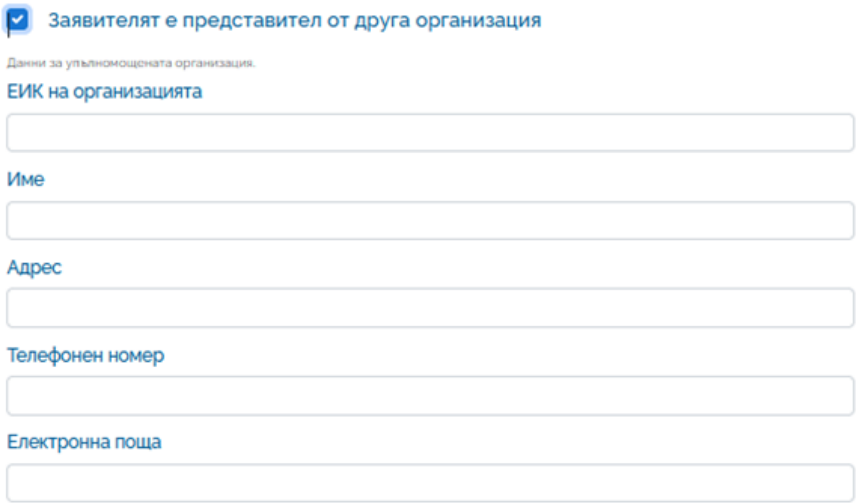

Заявката за регистрация се подава към администратор на системата с натискане на бутон „Изпрати“.

3.5 Забравена парола

Формата за изпращане на запитване за забравена парола се достъпва с натискане на бутон „Профил“ , в горния десен ъгъл, натискане на бутон „Вход“, от където се отваря формата за вход, и натискане на бутона „Забравена парола“ .

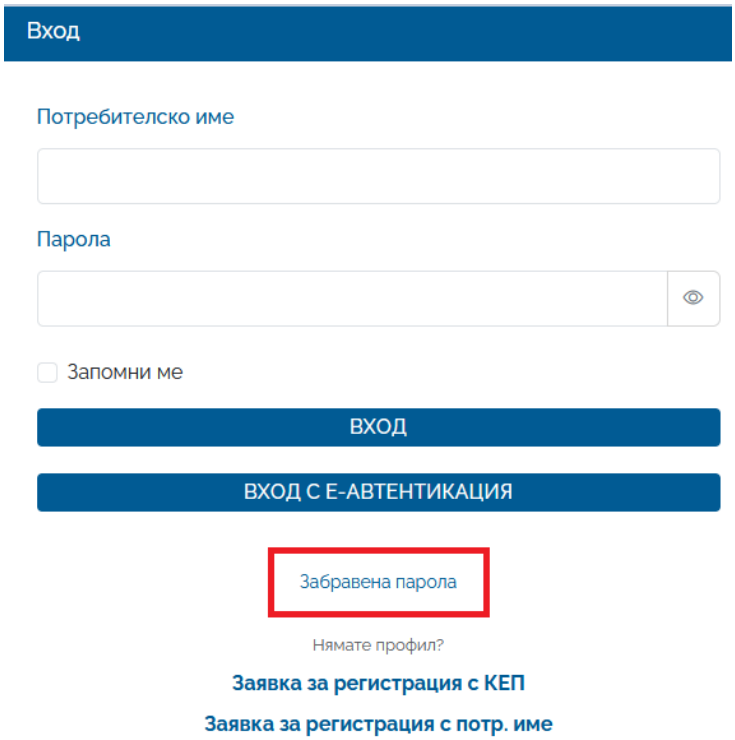

Бутон “Забравена парола”

При натискане на бутон „Забравена парола“, се отваря форма за възстановяване с показаните полета.

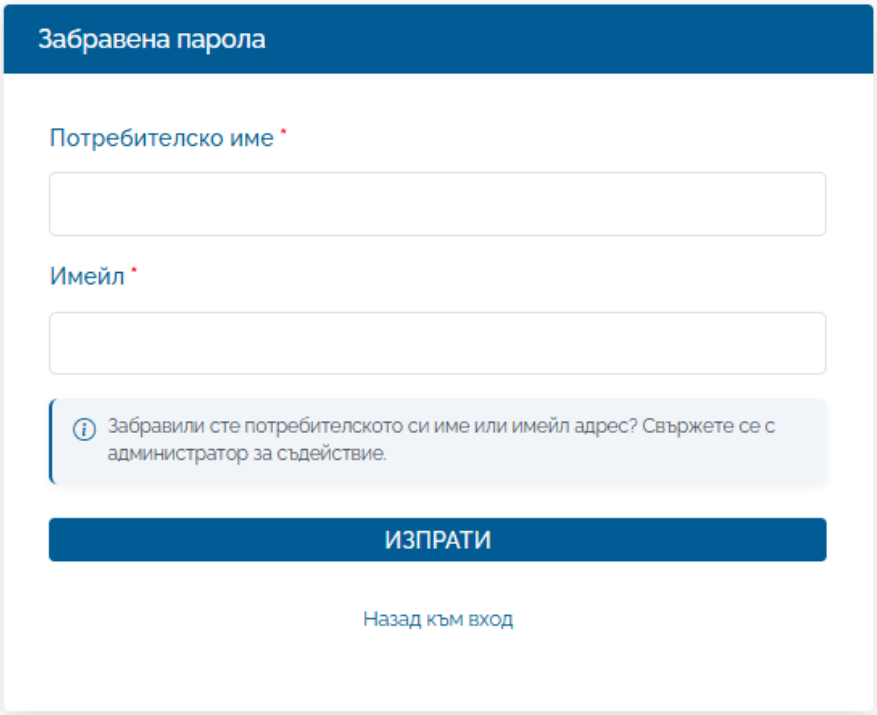

Интерфейс „Забравена парола“

След попълване и натискане на бутона „Изпрати“, на въведения имейл се изпраща линк с инструкции за възстановяване на паролата.

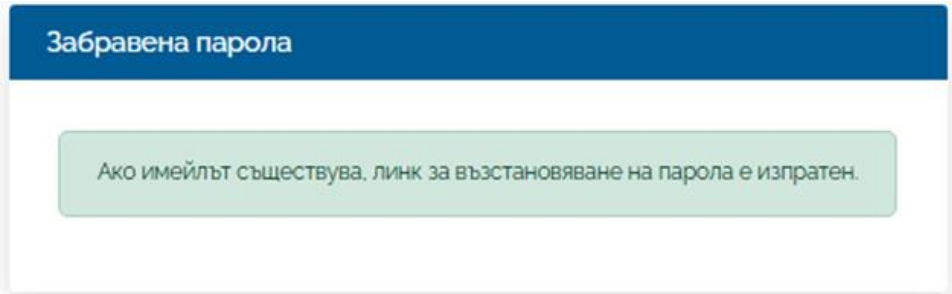

Съобщение за възстановяване на парола

3.6 Панел профил

Регистрираният потребител от експертно ниво „компетентен орган“ има възможност за преглед на данните в профила си след вход в системата, както и изход от системата.

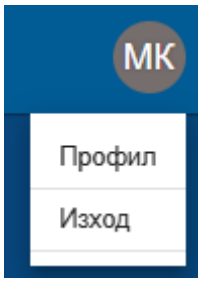

Интерфейс за преглед на данните за профила и изход от системата

Системата осигурява възможност за преглед на информацията за избран потребител, нейната редакция, както и свързване на профила с електронен подпис.

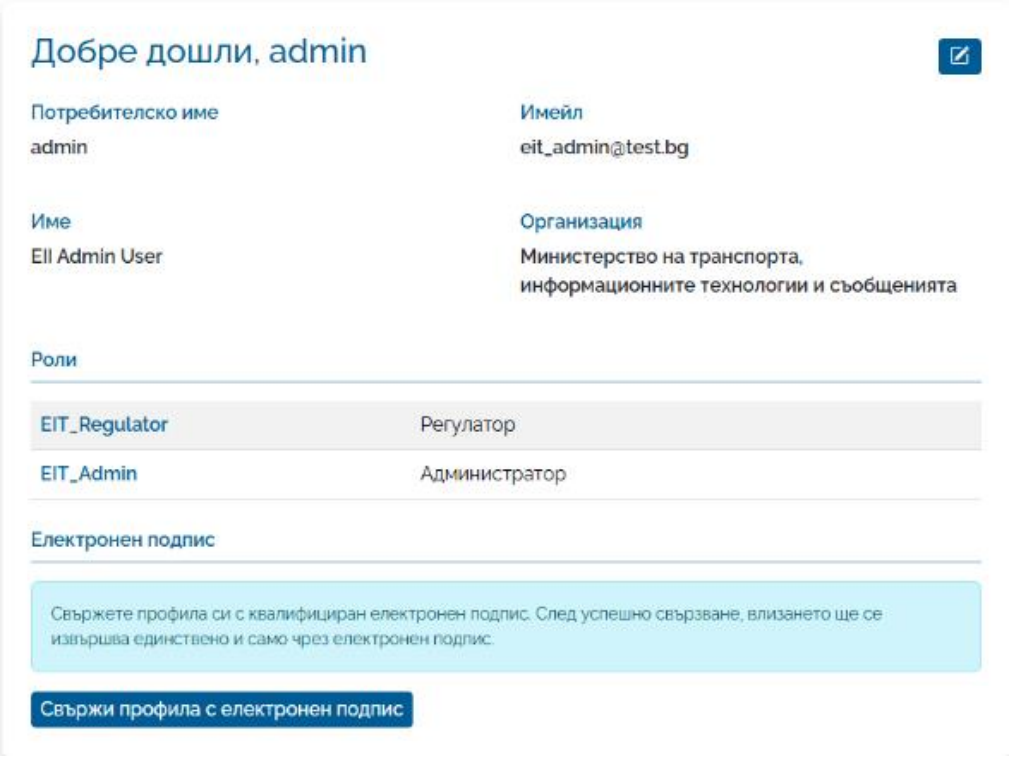

Интерфейс на панел „Профил“ за избран потребител

Инструментът за редакция , разположен в горната дясна част на екрана, осигурява възможност за редактиране на данните за позиция и данни за контакт на потребителя.

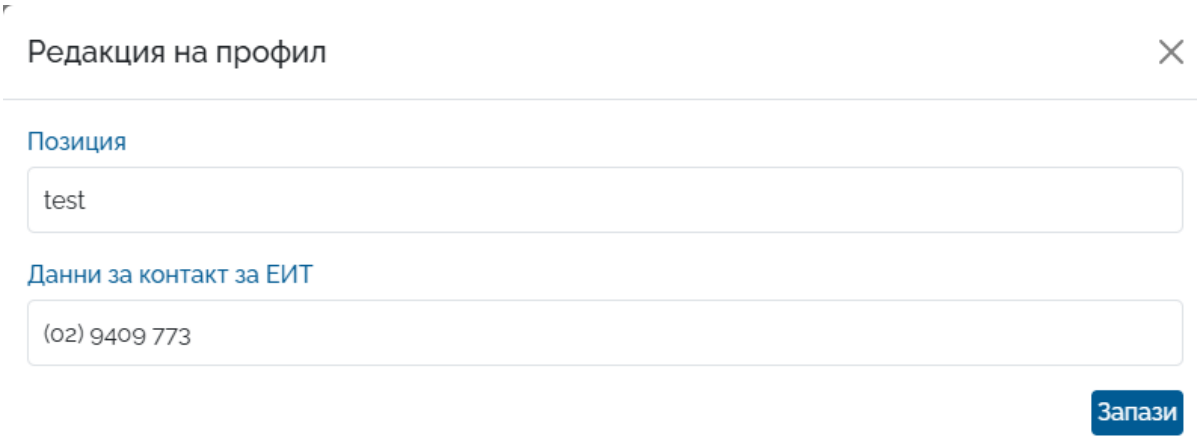

Интерфейс за редакция на данни към профила на потребителя

3.6.1 Свързване на профила с класифициран електронен подпис (КЕП)

В рамките на панела за управление на профила, ако до момента потребителят е използвал потребителско име и парола за автентикация, е налична функционалност за свързване на профила с електронен подпис. След свързването, потребителят влиза в профила си в системата само чрез е-автентикация, потребителското име и паролата не могат да се използват като средство за вход.

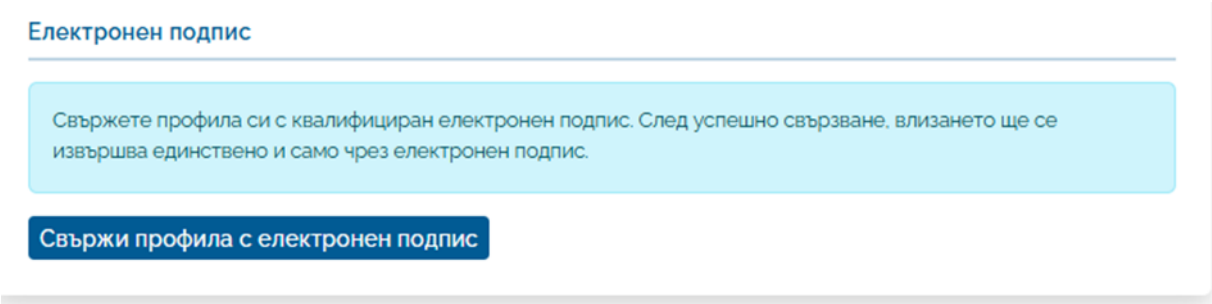

Секция за свързване на електронен подпис в панел „Профил“

След натискане на бутона „Свържи профила с електронен подпис“, потребителят е препратен към системата за електронна автентикация за избор на средство за автентикация и въвеждане на PIN.

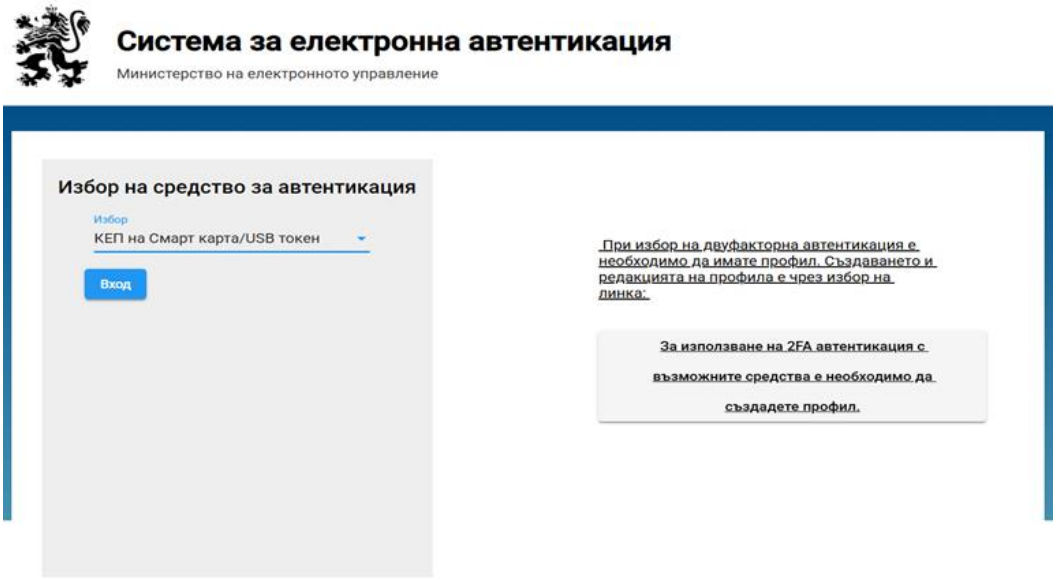

Избор на средство за автентикация в системата за електронна автентикация

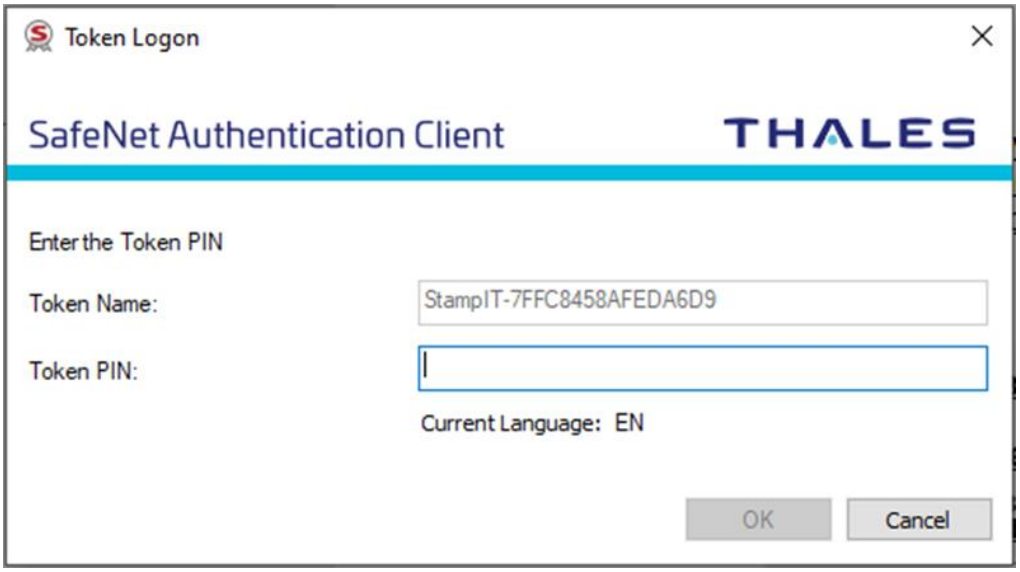

Въвеждане на PIN на КЕП

След успешно автентикиране с КЕП в системата на е-Автентикация, профилът на потребителя е свързан успешно с електронен подпис.

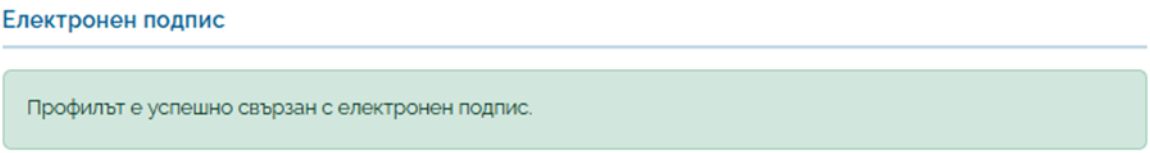

Съобщение за успешно свързване на профила с електронен подпис

4 Обратна връзка

Системата предоставя възможност за комуникация с гражданите и бизнеса (писма, жалби, запитвания, друго), посредством електронна форма, след натискане на бутон „Обратна връзка“, разположен в дясно върху лентата.

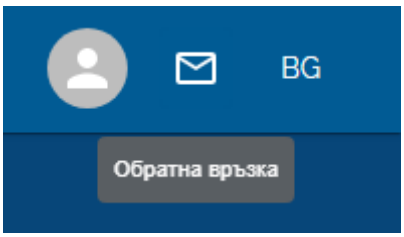

Бутон „Обратна връзка“

След натискане на бутона за подаване на обратна връзка, в детайлния панел се отваря форма за попълване, съдържаща характеристиките, описани по-долу. Постъпилата информация от обратната връзка се съхранява (регистрира) в структуриран вид в релационна база данни.

Функционални възможности на панел „Обратна връзка“:	**Команда**	**Описание**
Име	Име *	Осигурява възможност за въвеждане на името на подателя. Попълването на полето е задължително.
e-mail	E-mail *	Осигурява възможност за въвеждане на e-mail-а на подателя. Попълването на полето е задължително.
Други данни за контакт	Други данни за контакт	Осигурява възможност за въвеждане на други данни за контакт.

На вниманието на	На вниманието на *	Осигурява възможност за посочване на адрес. Попълването на полето е задължително.
Тип	Тип * Писмо Жалба Запитване Друго	Осигурява възможност за въвеждане на тип на обратната връзка чрез избор от падащо меню. Попълването на полето е задължително.
Относно	Относно	Осигурява възможност за въвеждане на заглавие на обратната връзка.
Текст на съобщението	Текст на съобщението *	Осигурява възможност за въвеждане на текст на съобщението. Попълването на полето е задължително.
Изберете файл	Документи ИЗБЕРЕТЕ ФАЙЛ	Осигурява възможност за въвеждане на избор на файл за прикачване.
Откажи	ОТКАЖИ	Осигурява възможност за отказ от изпращане на съобщението.
Изпрати	ИЗПРАТИ	Осигурява възможност за изпращане на съобщението.

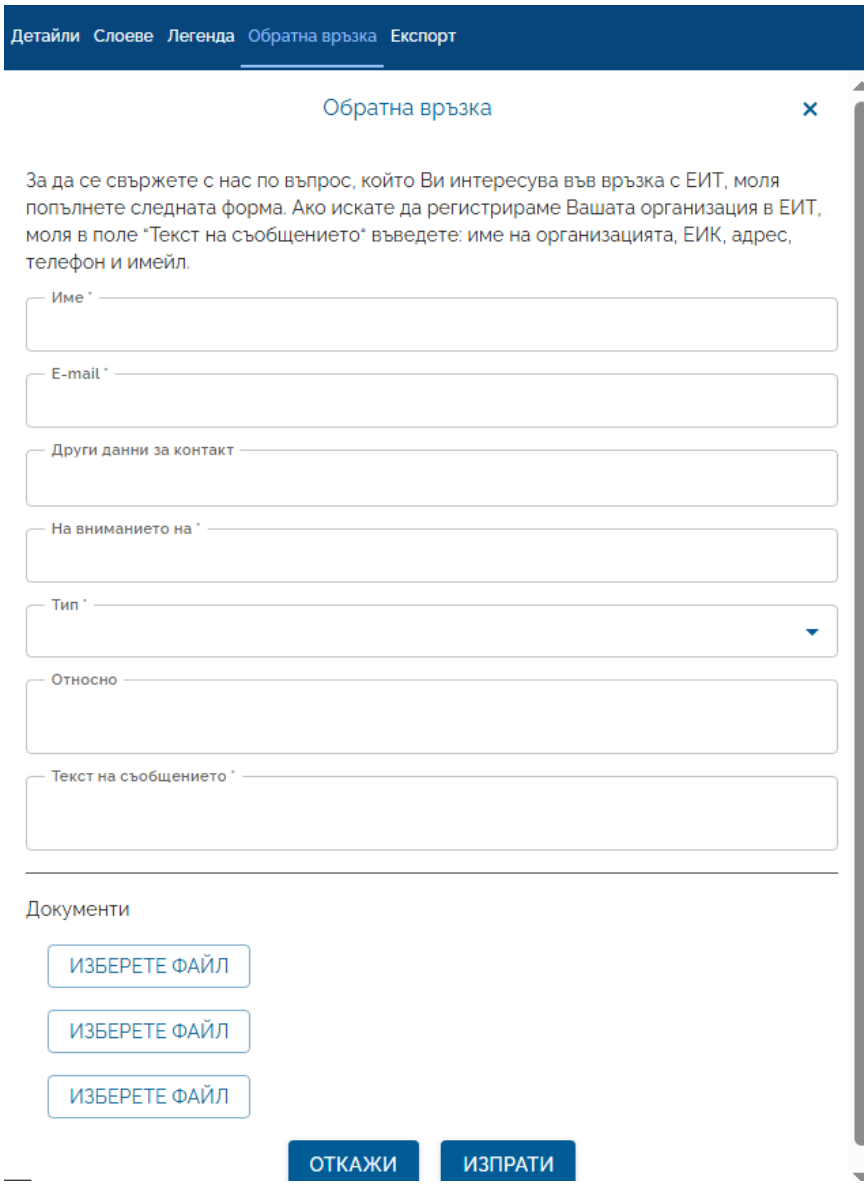

Интерфейс на форма за обратна връзка

С натискане на бутон „Изпрати“, заявката за обратна връзка е изпратена.

5 Език

Системата има функционалната възможност за промяна на езика (BG/EN) за публичните интерфейси, чрез бутонът разположен в горната дясна част върху лентата.

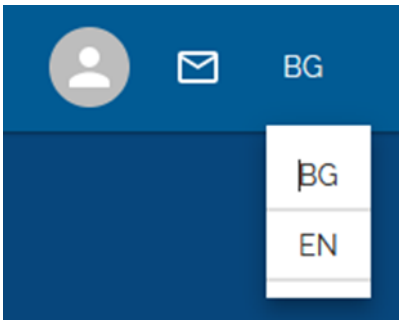

Интерфейс за смяна на език

6 ГИС модул

ГИС модулът предоставя възможност за преглед на данните върху интерактивна карта и работа с нея, идентификация от карта, търсене в регистри по критерии, преглед на подробни данни за идентифицирани обекти, или обекти в резултат от търсения, печат и много други възможности. Модулът е тясно интегриран с останалите модули на системата.

6.1 Работа с карта

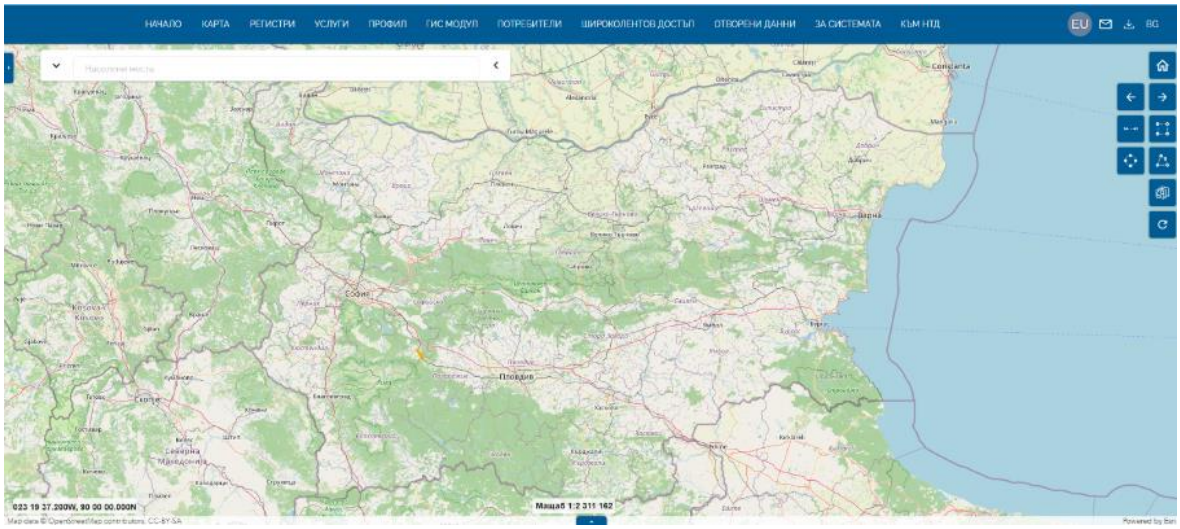

Интерфейс на карта

Системата предоставя възможност за навигация по карта, избор на обекти, смяна на базови карти и др., които са разположени в дясната част на интерфейса върху картата.

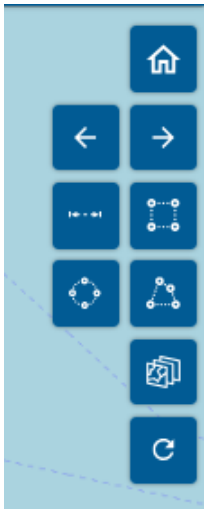

Интерфейс на бутони за взаимодействие с интерактивната карта

Функционални възможности за работа с интерактивната карта:

Команда		Описание
Начало (задаване на обхват по подразбиране)		Осигурява възможност за позициониране на картата в първоначално зададен обхват.
Преминаване към предишен обхват на картата		Осигурява възможност за преминаване на картата към предишен изглед. Функционалността е активна след промяна на първоначалния обхват на картата.
Преминаване към следващ обхват на картата		Осигурява възможност за преминаване на картата към следващ изглед. Функционалността е активна след промяна на първоначалния обхват на картата или след използване на преминаване към предишен обхват.
Измерване на разстояние		Осигурява възможност за измерване на разстояние върху картата. Резултатът от измерването и надписите се съхраняват във временни слоеве „Надписване на вертекси“ и „Чертаене по картата“, до използване на функционалността „Изчисти“ или презареждане на системата.
Търсене		Осигурява възможност за идентификация на слоеве от карта чрез изчертаване на правоъгълник. Резултатът от идентификацията се зарежда в таб „Детайли“, където потребителят може да разгледа

		подробни данни за избран обект. **Възможността за идентификация зависи от видимостта на съответния слой.**
Окръжност		Осигурява възможност за идентификация на слоеве от карта чрез изчертаване на окръжност. Резултатът от идентификацията се зарежда в таб „Детайли“, където потребителят може да разгледа подробни данни за избран обект. **Възможността за идентификация зависи от видимостта на съответния слой.**
Измерване на площ		Осигурява възможност за измерване на площ върху картата. Резултатът от измерването и надписите се съхраняват във временни слоеве „Надписване на вертекси“ и „Чертаене по картата“, до използване на функционалността „Изчисти“ или презареждане на системата.
Промяна на базова карта		Осигурява възможност за промяна на базовата карта от следните опции: без базова карта, Topo Map, Imagery, Imagery with Labels, OpenStreetMap, StreetMap, NatGeo, Terrain, Ocean, Dark Gray, Light Gray
Изчисти		Осигурява възможност за изчистване на всички маркирания на обекти и изчертавания във временни слоеве.
Търсене на населено място	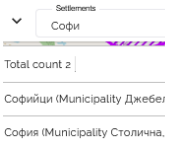	Осигурява възможност за бързо намиране и приближаване на картата към населено място.

6.1.1 Идентификация на обекти

Системата предоставя набор от инструменти за идентификация, разположени в дясната част на интерфейса, върху интерактивната карта, като основно те са:

Търсене - зарежда списък от обекти, групирани смислово спрямо вида на обектите, попадащи в изчертаната от потребителя зона на картата (правоъгълник);

Окръжност - зарежда списък от обекти, групирани в различни групи от публични регистри и инфраструктура в зоната на отговорност, попадащи в изчертаната от потребителя зона на картата (окръжност).

Системата предоставя възможност за идентификация, чрез клик с десния бутон на мишката върху обект от картата, като резултатът е зареден списък с обекти, групирани в различни групи.

Резултатът от идентификацията е визуализирана детайлна информация за идентифицираните обекти в панел „Детайли“:

Интерфейс на резултат в панел „ Детайли“, след идентификация

При натискане на бутон за група в панела, се показва списък с обектите в нея::

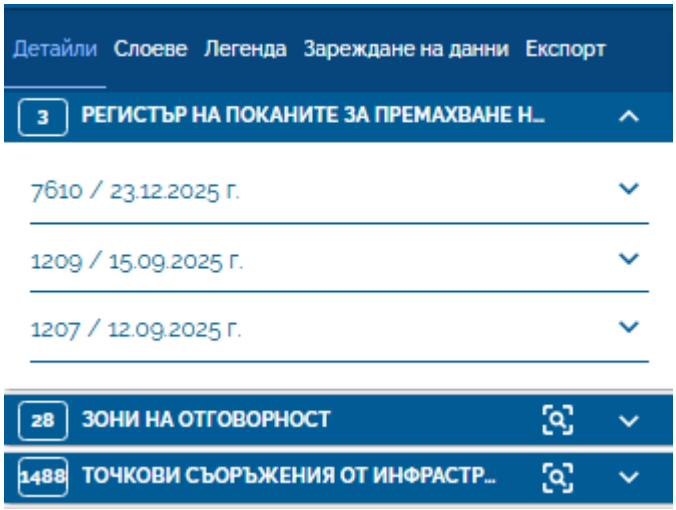

Интерфейс на панел „Детайли“ със списък от обекти за избрана група

При натискане на бутон за обект от група в панел „Детайли“, се визуализира подробна информация за избрания обект.

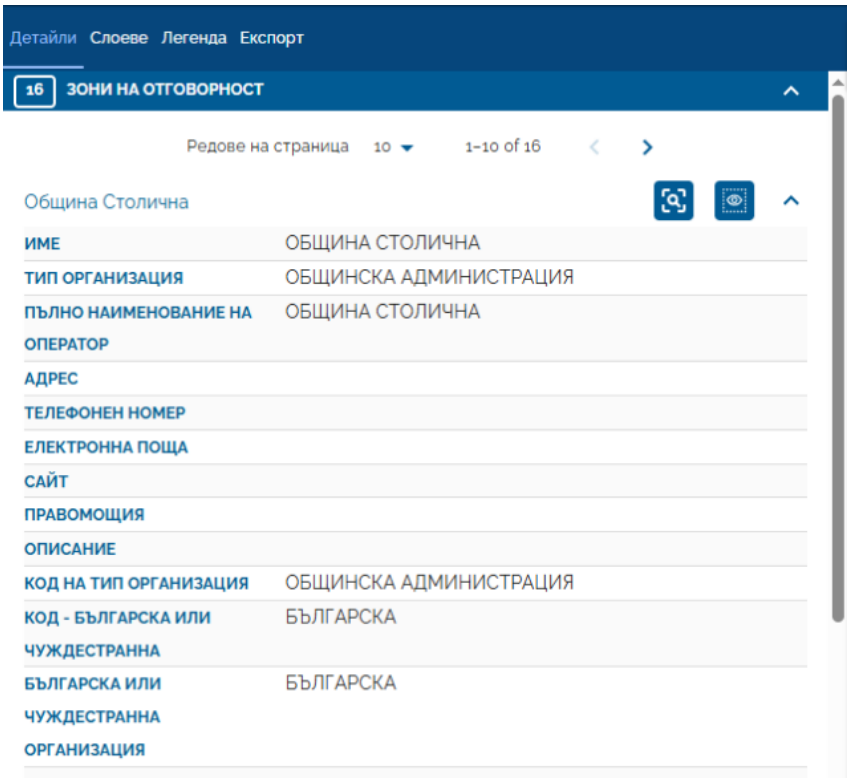

Интерфейс на панел „Детайли“ със избран обекти

6.1.2 Измерване на измерване на разстояния и площи

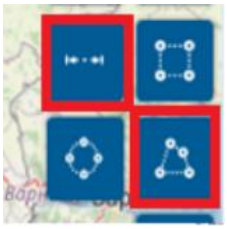

Интерфейс на инструменти за измерване на площ

Системата предоставя набор от инструменти за идентификация и за измерване на разстояния и площи, разположени в дясната част на интерфейса, върху интерактивната карта, като основно те са:

Измерване на разстояние - измерва разстояние по картата, след посочване на две или повече точки от потребителя;

Измерване на площ - - измерва площ по картата, след посочване на три или повече точки от потребителя.

6.1.3 Смяна на базова карта

Системата предоставя функционална възможност за промяна на базовата карта

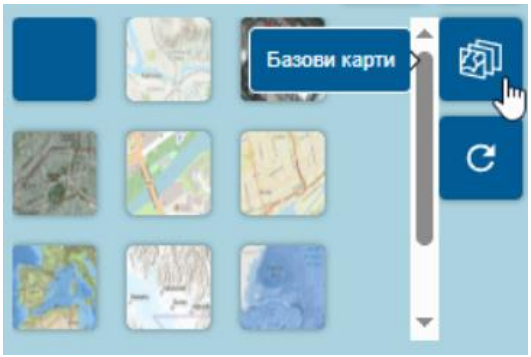

Интерфейс на инструмент за смяна на базови карти

Системата предоставя функционална възможност за промяна на базовата карта, чрез избор на такава от наличните в таб „Базови карти“:

- Без базова карта;

- Топографска карта;

- Сателитна снимка;

- Сателитна снимка с надписи;

- Стандартна карта с улици и обекти;

- Пътна карта;

- Карта с географски и природни елементи;

- Релефна карта;

- Карта, фокусирана върху океани и морета;

6.2 Управление на слоеве и легенда

В системата е налична възможност за включване или изключване на слоеве чрез съответните бутони пред името на слоя:

☑ - включен слой;

☐ - изключен слой.

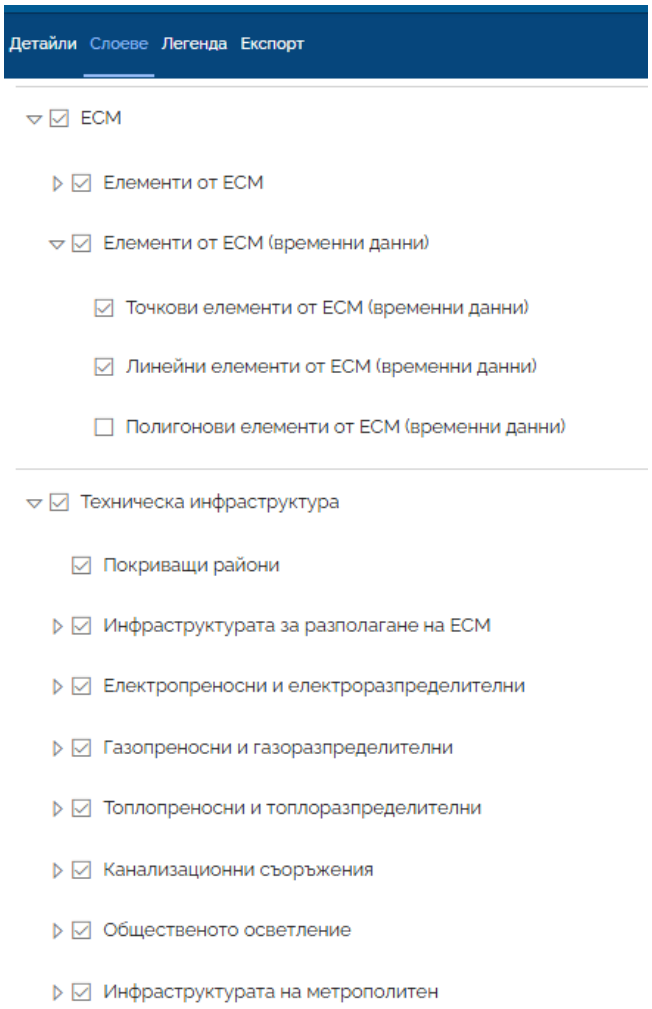

Интерфейс за управление на слоеве

Системата предоставя функционалната възможност за преглед на легенда през панел „Легенда“, който се намира в лявата секция на приложението.

Интерфейс на карта и панел „Легенда“

Визуализират се активните слоеве в текущия мащаб със съответстващия им условен знак:

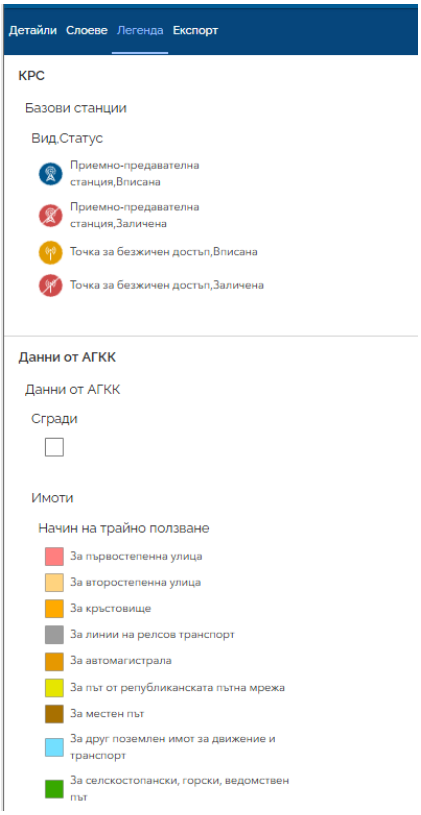

Интерфейс на панел „Легенда“

6.3 Печат

В системата е налична възможност за създаване на карта за печат в панел „Експорт“ през два раздела „Оформление“ и „Само карта“. Разликата между раздел „Оформление“ и „Само карта“ е, че в „Оформление“ изходният файл съдържа елементи на извънрамковото оформление на карта (заглавие, легенда, мащаб и др.), докато изходният файл през „Само карта“ съдържа единствено видимия обхват на картата.

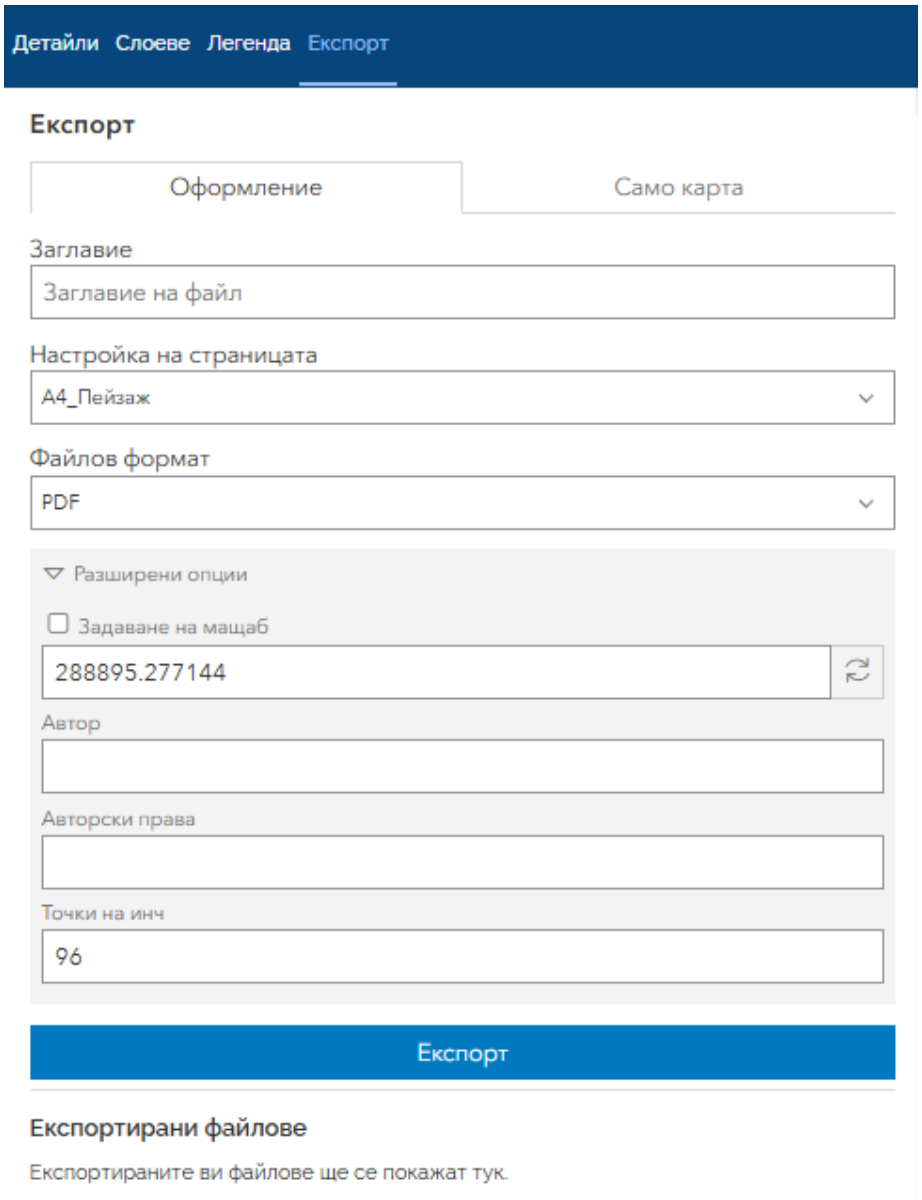

Панел „Експорт“, раздел „Оформление“

Функционални възможности на панел „Експорт“:

Команда		Описание
Заглавие	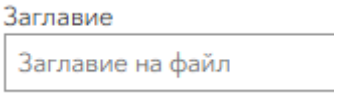	Осигурява възможност за въвеждане на заглавие на файл.
Настройка на страницата	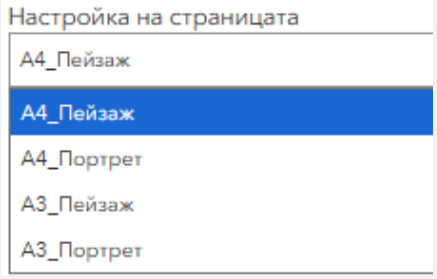	Осигурява възможност за настройване на формата на страницата от падащо меню.
Файлов формат	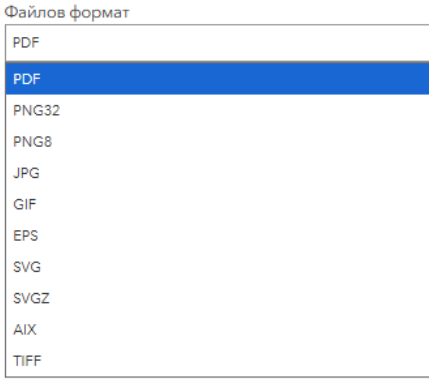	Осигурява възможност за настройване на изходния формат на файла от падащо меню.
Задаване на мащаб	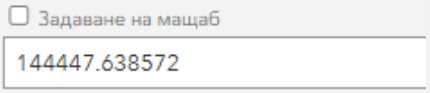	Осигурява възможност за настройване на конкретен мащаб на картата при който да се съхрани в изходния файл.
Задаване на мащаба от картата		Осигурява възможност за връщане към мащаба, в който реално се намира картата в момента на съхраняване на файла.

Автор	Автор	Осигурява възможност за въвеждане на автор на файла.
Авторски права	Авторски права	Осигурява възможност за въвеждане на авторски права върху файла.
Точки на инч	Точки на инч 96	Осигурява възможност за настройване на резолюцията при печата на файла.
Ширина	Ширина 1100	Осигурява възможност за настройване на ширината на видимия обхват на картата.
Височина	Височина 800	Осигурява възможност за настройване на височината на видимия обхват на картата.
Размени стойностите	⇆	Осигурява възможност за размяна на стойностите „Ширина“ и „Височина“.
Експорт	Експорт	Осигурява възможност за създаване на изходен файл за последващ печат.

С натискане на бутон „Експорт“ се създава документ за печат.

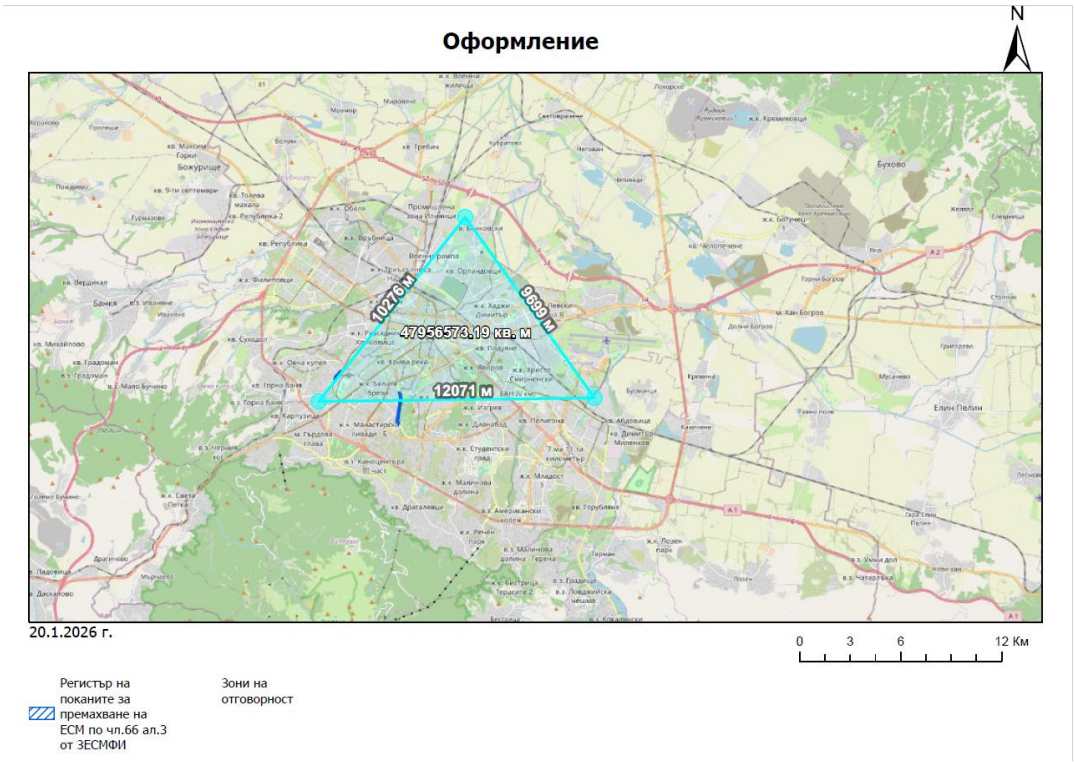

Карта за печат създадена през раздел „Оформление“

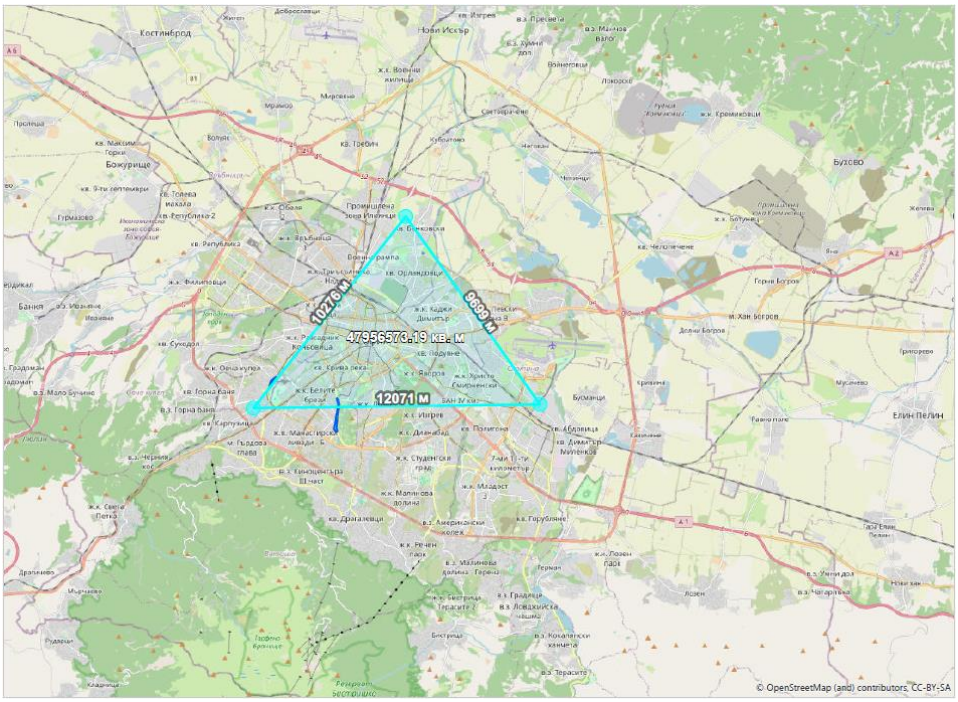

Карта за печат създадена през раздел „Само карта“

6.4 Търсене на физическа инфраструктура и ЕСМ

Системата предоставя възможност за търсене на обекти от физическа инфраструктура и ЕСМ.

Интерфейсът за търсене на данни за физическа инфраструктура за разполагане на ЕСМ, включително високоскоростни ЕСМ, включва секция за въвеждане на критерии и бутони за потвърждение и филтриране по карта.

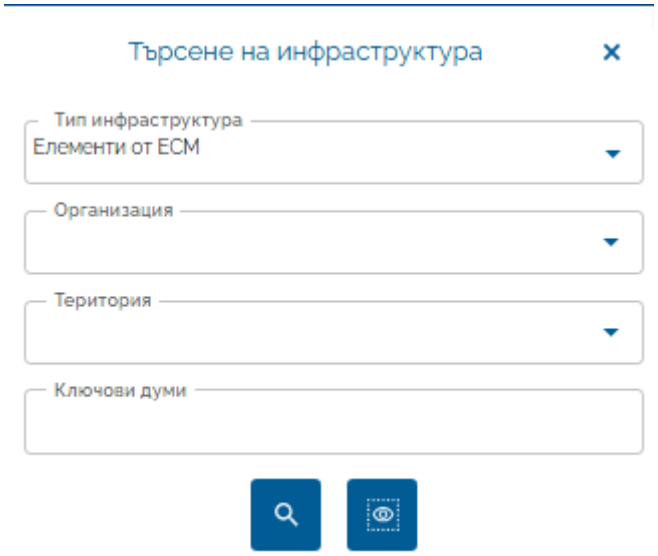

Интерфейс на панел „Търсене на инфраструктура“

<u>Функционални възможности:</u>

Команда		Описание
Тип инфраструктура	Тип инфраструктура Елементи от ЕСМ	Осигурява възможност за избор на тип инфраструктура от падащо меню като критерий за търсене.

Организация	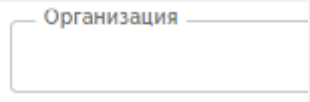	Осигурява възможност за избор на организация от списък чрез въвеждане на цялото име или част от него като критерий за търсене.
Територия		Осигурява възможност за избор на територия (област, община) от списък чрез въвеждане на цялото име на областта/общината или част от него като критерий за търсене.
Ключови думи	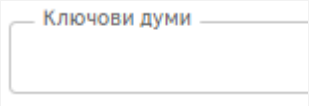	Осигурява възможност за въвеждане на ключови думи като критерий за търсене.
Търсене		Осигурява възможност за извършване на търсене по въведените критерии в цялата геобаза.
Видими на картата		Осигурява възможност за извършване на търсене по въведените критерии само за видимите на картата обекти.

Резултатът от търсенето се зарежда в регистри с намерени обекти“

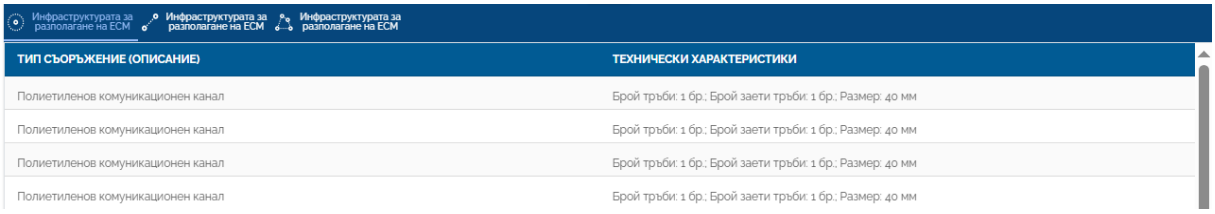

Допълнителни функционалности за обект, резултат от търсенето:

Допълнителните функционалности се появяват след като потребителят посочи с мишката ред от резултатния регистър.

Команда		Описание
Приближи		Осигурява възможност за приближаване на картата към обекта.
Маркирай на картата		Осигурява възможност за маркиране на обекта на картата.
Преглед в панел „Детайли“		Осигурява възможност за зареждане на обекта в панел „Детайли“ и преглед на подробна информация за него.
Свързана инфраструктура		Осигурява възможност за зареждане на свързана инфраструктура към заредения обект в панел „Детайли“.

6.4.1 Преглед на подробни данни

Системата позволява преглед на подробни данни за избран обект от регистър.

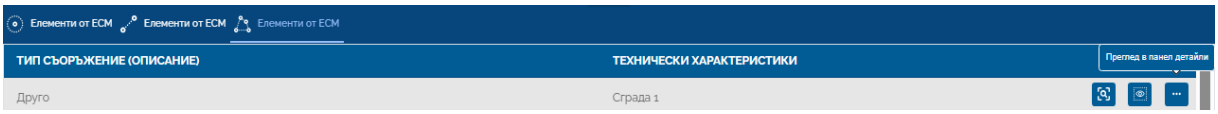

Интерфейс на регистър с маркиран обект от регистъра

След натискане на бутон ... се визуализира допълнителна информация (подробни данни) за обект от регистъра, като той се зарежда в панел „Детайли“:

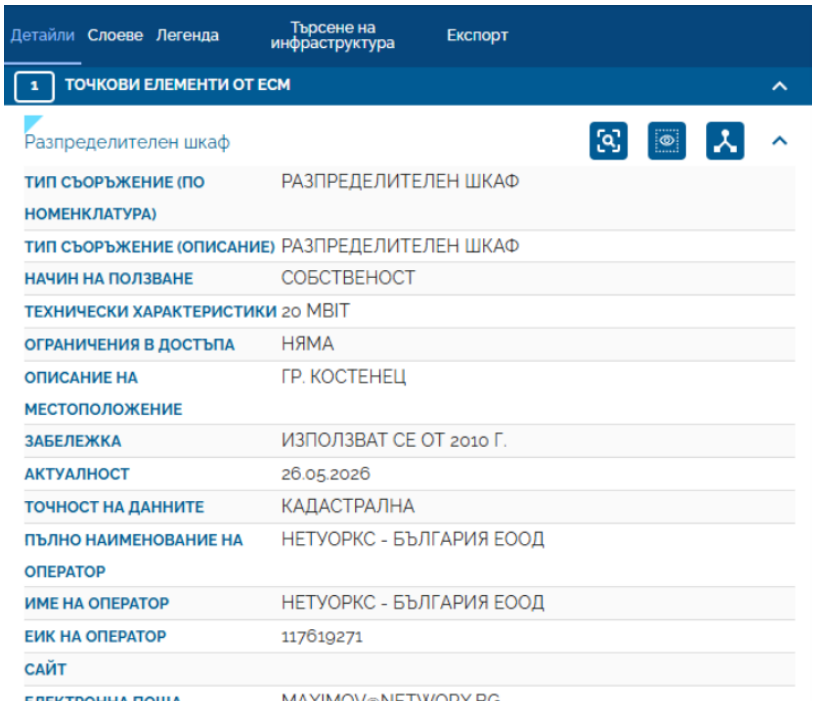

Преглед на подробна информация за обект от атрибутна таблица „Точкови елементи от ЕСМ“ в панел „Детайли“

В детайлния панел са разположени и следните бутони:

- Маркирай на картата - обектът се маркира върху картата;

- Приближи - картата се приближава до избрания обект;

- Свързани елементи от ЕСМ – за обекти от физическа инфраструктура се визуализира списък със свързани обекти от ЕСМ и обратно (от физическа инфраструктура към ЕСМ);

6.4.2 Експорт на данни

Системата осигурява функционална възможност за експорт на данни от регистрите в следните файлови формати:

- Експорт в Excel - експортира обектите от регистъра в .XLSX формат;

- Експорт в .csv формат - експортира обектите от регистъра в .CSV формат.

6.5 Сваляне на данни за физическа инфраструктура

Системата разполага с функционална възможност за сваляне на данни за физическата инфраструктура на организацията.

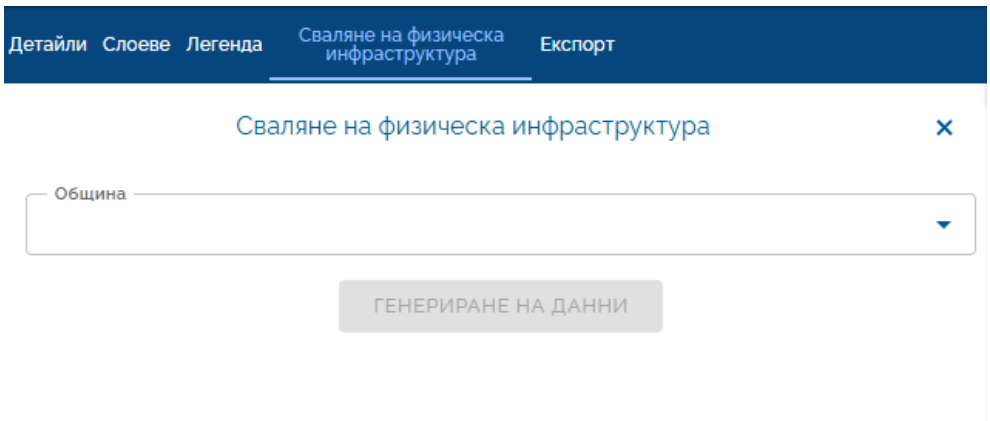

Интерфейс „Сваляне на физическа инфраструктура“

Интерфейсът за сваляне на данни за физическа инфраструктура за разполагане на ЕСМ, включва възможност за избор на община и бутон за генериране на данни.

Потребителят въвежда община или избира от списък с подсказки.

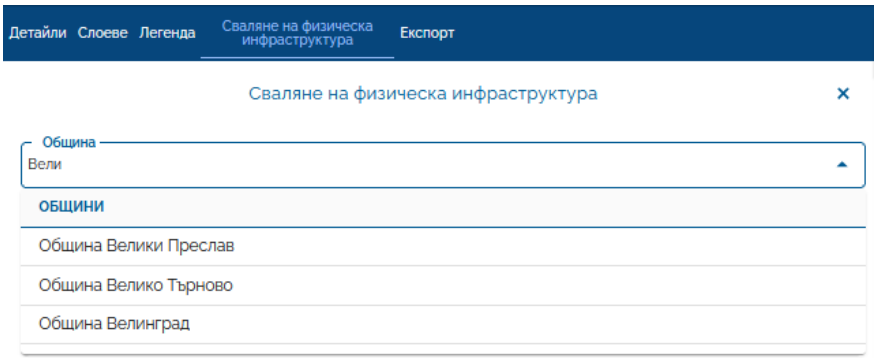

Интерфейс на списък с подсказки при въвеждане на община

След това натиска бутон „Генериране на данни“.

Генерираните данни могат да се изтеглят като *.zip файл от връзката:

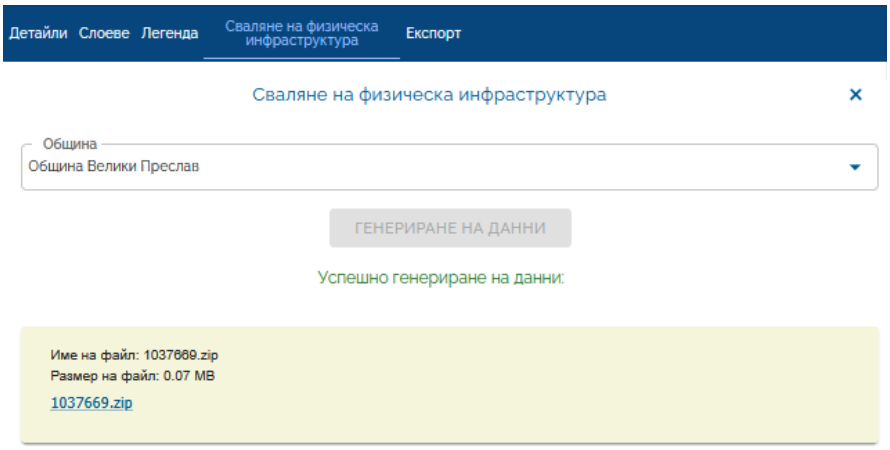

Интерфейс „Сваляне на физическа инфраструктура“, след избор на община

7 Регистри

В системата са разработени публични регистри, налични през модул „Регистри”, в това число:

- Регистър на планираните и текущи дейности по строителство, разполагане и монтаж;
- Регистър на обявленията по чл. 20, ал. 4 от ЗЕСМФИ;
- Регистър на констативните актове за премахване на ЕСМ;
- Регистър на разположените и подобрени ЕСМ;
- Регистър на поканите за премахване на ЕСМ по чл. 66, ал. 3 от ЗЕСМФИ;
- Регистър на инвестиционни намерения.

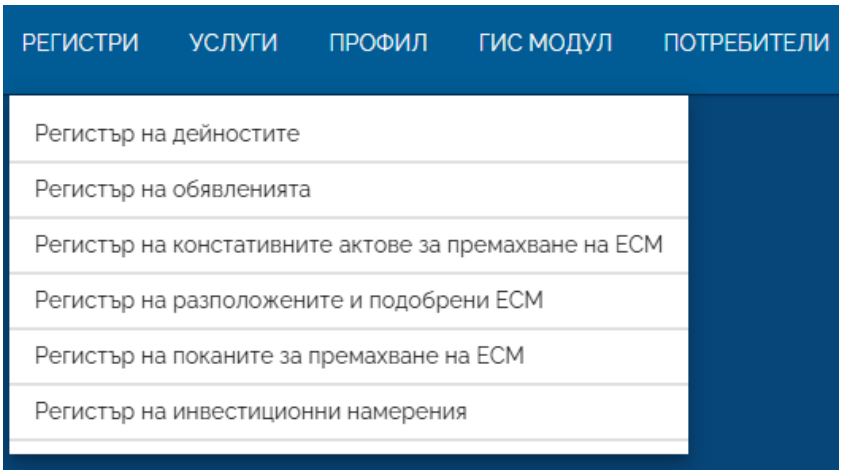

Интерфейс на модул „Регистри“

7.1 Регистър на планирани и текущи дейности

В системата е разработен ГИС базиран електронен регистър на планирани или текущи дейности по строителство, разполагане и монтаж на физическа инфраструктура, с възможности за търсене, идентификация от карта и преглед в регистър, преглед на подробни данни за избрана дейност, експорт на данни от регистъра.

Регистърът съдържа информация за:

- Име на оператор;
- Име на дейността;

- Статус на дейността;
- Вид дейност;
- Дата на започване;
- Очаквана дата на приключване;
- Планирана дата за предоставяне на окончателния проект;
- Вид физическа инфраструктура;
- Физическа инфраструктура в обхвата на или засегната от дейността.

Регистърът се зарежда в резултатна атрибутна таблица след натискане на бутон *„Регистри“ -„Регистър на Дейностите“*.

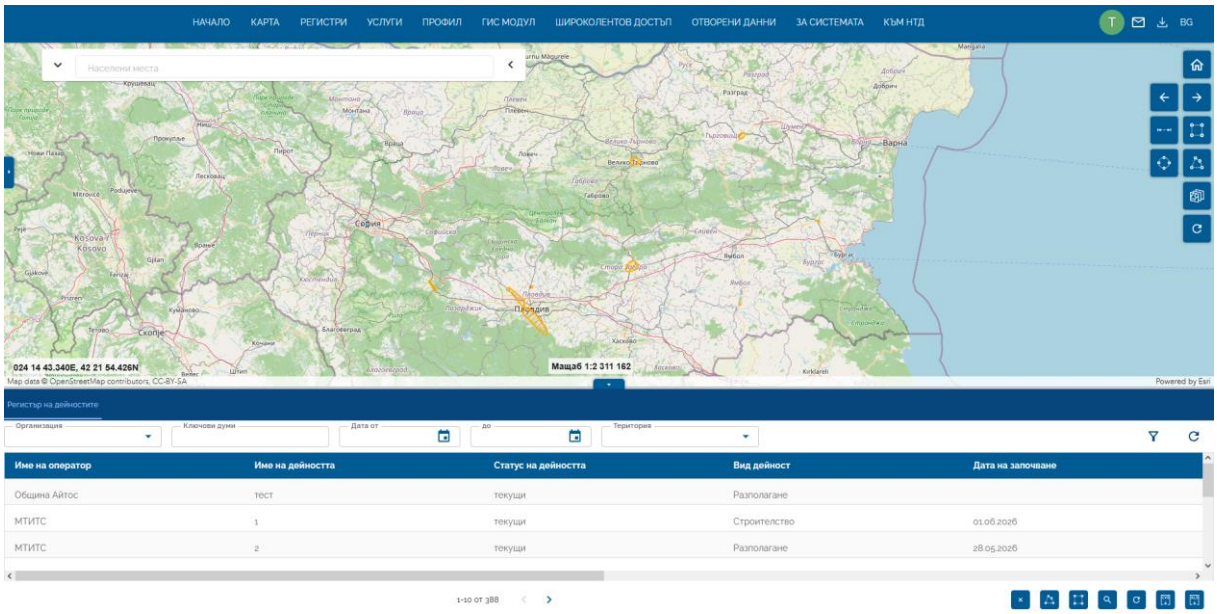

Интерфейс на „Регистър на дейностите“

<u>Функционални възможности в „Регистър на дейностите“:</u>

Команда	Описание

Следваща страница	›	Осигурява възможност за прелистване на атрибутната таблица към следваща страница.
Предишна страница	‹	Осигурява възможност за прелистване на атрибутната таблица към предишна страница.
Затвори	×	Осигурява възможност за затваряне на атрибутната таблица.
Търсене чрез полигон		Осигурява възможност за филтриране на регистъра, чрез заграждане на полигон на картата.
Търсене чрез правоъгълник		Осигурява възможност за филтриране на регистъра, чрез заграждане на правоъгълник на картата.
Експорт CSV	CVS	Осигурява възможност за експорт на обекти в csv формат.
Експорт на данни в Ексел	XLS	Осигурява възможност за експорт на обекти в excel формат.
Зареди от картата		Осигурява възможност за пространствено филтриране на обекти, спрямо видимия обхват на картата.
Обнови		Осигурява възможност за премахване на всички филтри.
Организация	Организация	Осигурява възможност за въвеждане на име на

		организация като критерий за извършване на филтриране.
Ключови думи	Ключови думи	Осигурява възможност за въвеждане на ключови думи като критерий за извършване на филтриране.
Дата от	Дата от	Осигурява възможност за въвеждане на начална дата като критерий за извършване на филтриране.
Дата до	до	Осигурява възможност за въвеждане на крайна дата като критерий за извършване на филтриране.
Територия	Територия	Осигурява възможност за въвеждане на име на община или землище като критерий за извършване на филтриране.
Филтриране		Осигурява възможност за филтриране.
Отмяна на филтриране		Осигурява възможност за отмяна на филтрирането.

7.1.1 Търсене и справки по критерии

Системата осигурява функционална възможност за извършване на търсене и справки по определени критерии:

- Организация - въвеждане на организация;
- Ключови думи - въвеждане на ключова дума;

- Дата от - избор на начало на периода;
- До - избор на край на периода;
- Територия - въвеждане на територия.

Системата осигурява функционална възможност за визуализиране на подсказки в процеса на въвеждане, например:

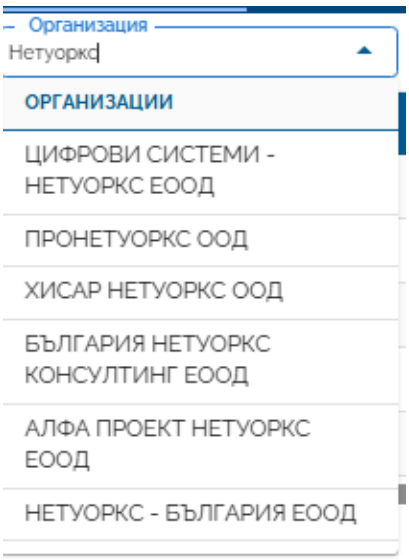

Интерфейс на списък с подсказки при търсене по организация - – илюстративни данни

В регистъра са налични различни функционалности за управление на процеса по търсене, разположени в горната дясна част на интерфейса, като основно те са:

Филтриране - - зарежда списък с обекти от регистъра на дейностите, в зависимост от избраните филтри;

Отмяна на филтрирането - - изчиства зададените филтри.

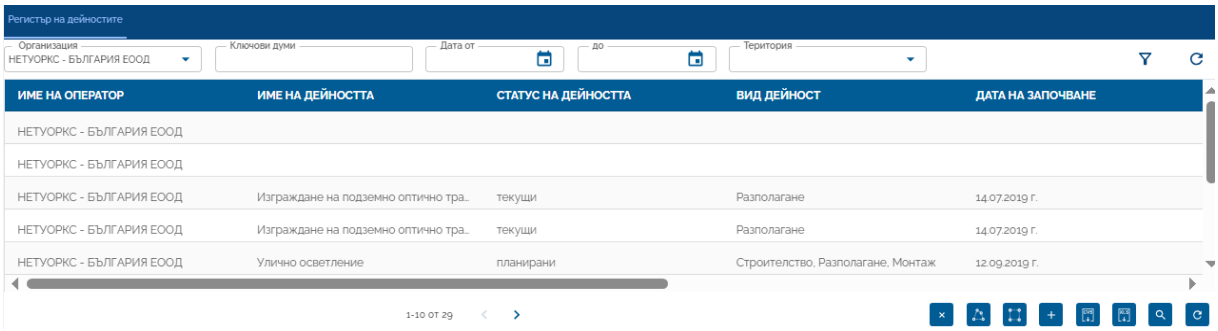

Интерфейс на регистър на дейностите след филтриране

7.1.2 Идентификация на дейности от картата

Системата предоставя набор от инструменти за идентификация на дейности от картата. Бутоните са разположени в долната дясна част на регистъра, а именно:

- зарежда регистър на обекти от регистъра на дейностите които пресичат изчертаната зона на картата по съответния полигонов обхват;

- зарежда регистър на обекти от регистъра на дейностите, които пресичат изчертаната зона на картата по съответния правоъгълен обхват.

Идентифицираните обекти се зареждат в панел „Детайли“.

7.1.3 Преглед на подробни данни за дейности

Системата позволява преглед на подробни данни за избран или идентифициран обект от регистъра.

<u>Допълнителни функционалности:</u>

Допълнителните функционалности се появяват след като потребителят посочи ред от атрибутната таблица с мишката.

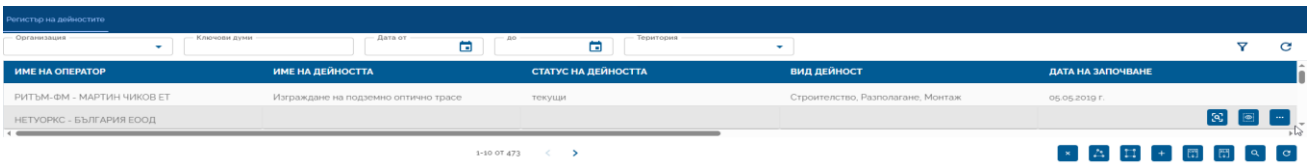

Команда		Описание
Приближи		Осигурява възможност за приближаване на картата към обекта.
Маркирай на картата		Осигурява възможност за маркиране на обекта на картата.
Преглед в панел „Детайли“		Осигурява възможност за зареждане на обекта в панел „Детайли“ и преглед на подробна информация за него.

След натискане на бутон ... се визуализира допълнителна информация (подробни данни) за обект от регистъра, като той се зарежда в панел „Детайли“.

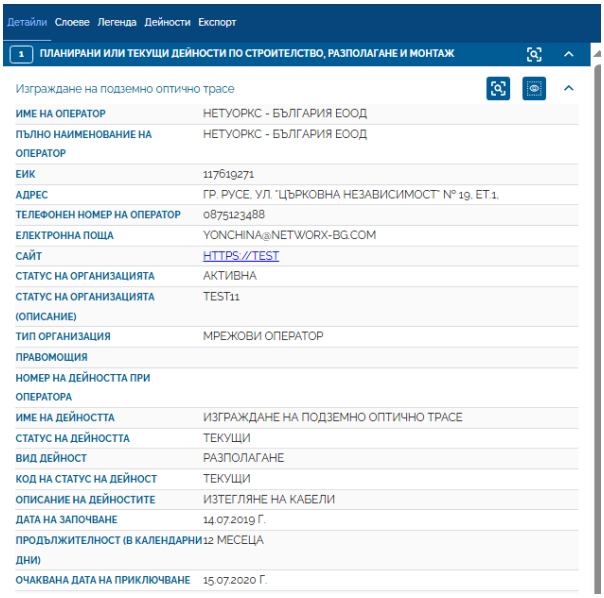

Преглед на подробна информация за обект от „Регистър на дейностите“ в панел „Детайли“ – илюстративни данни

В детайлния панел са разположени и следните бутони:

- Маркирай на картата - обектът се маркира върху картата;

- Приближи - картата се приближава до избрани обект.

7.1.4 Експорт на данни от регистъра

Системата осигурява функционалната възможност за експорт на данни от регистъра. Бутоните са разположени в долната дясна част на регистъра, а именно:

- Експорт в CSV формат - експортира обектите от регистъра в .CSV формат;

- Експорт в Excel – експортира обектите от регистъра в .XLSX формат.

7.2 Регистър на обявленията

Системата осигурява възможност за визуализация на данни от електронния регистър на обявленията за предоставяне на права за достъп до и съвместно ползване на физическа инфраструктура, с възможности за търсене, преглед на подробни данни за избрана дейност и експорт на данни от регистъра.

В регистъра се съдържа информация за:

- Дата на обявлението;
- Име на оператор;
- Номер на обявлението при оператор;
- Вид физическа инфраструктура;
- Физическа инфраструктура, за която ще се предоставя право;
- Тип на предоставяното право;
- Планирана дата за начало на предоставяне на правото;
- Крайна дата на предоставяното право.

Регистърът се зарежда в резултатна атрибутна таблица след натискане на бутон *„Регистри“* -> *„Регистър на Обявленията“*.

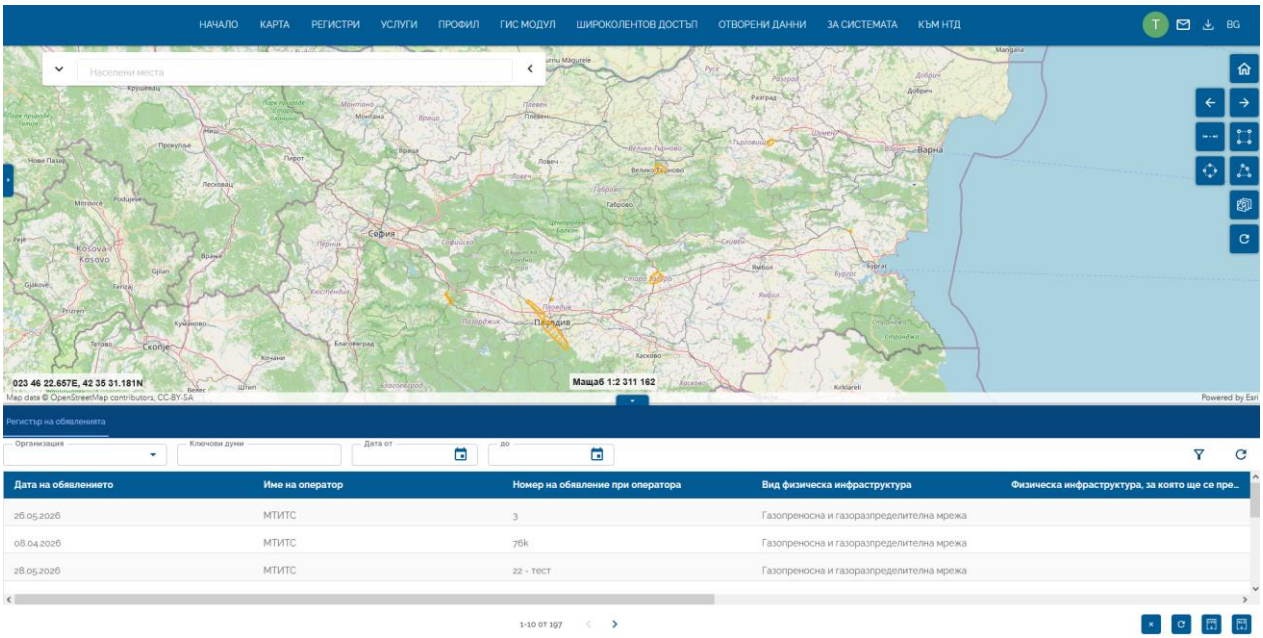

Интерфейс на „Регистър на обявленията“

<u>Функционални възможности в Регистър на обявленията:</u>

Команда		Описание
Следваща страница	›	Осигурява възможност за прелистване на атрибутната таблица към следваща страница.
Предишна страница	‹	Осигурява възможност за прелистване на атрибутната таблица към предишна страница.
Затвори	×	Осигурява възможност за затваряне на атрибутната таблица.

Експорт CSV		Осигурява възможност за експорт на обекти в csv формат.
Експорт на данни в Ексел		Осигурява възможност за експорт на обекти в excel формат.
Обнови		Осигурява възможност за премахване на всички филтри.
Организация	Организация	Осигурява възможност за въвеждане на име на организация като критерий за извършване на филтриране.
Ключови думи	Ключови думи	Осигурява възможност за въвеждане на ключови думи като критерий за извършване на филтриране.
Дата от	Дата от	Осигурява възможност за въвеждане на начална дата като критерий за извършване на филтриране.
Дата до	до	Осигурява възможност за въвеждане на крайна дата като критерий за извършване на филтриране.
Филтриране		Осигурява възможност за филтриране.

Отмяна на филтриране		Осигурява възможност за отмяна на филтрирането.

7.2.1 Търсене и справки по критерии

Системата осигурява функционалната възможност за извършване на търсене и справки по определени критерии:

- Организация - въвеждане на организация;
- Ключови думи - въвеждане на ключова дума;
- Дата от - избор на начало на периода;
- До - избор на край на периода;

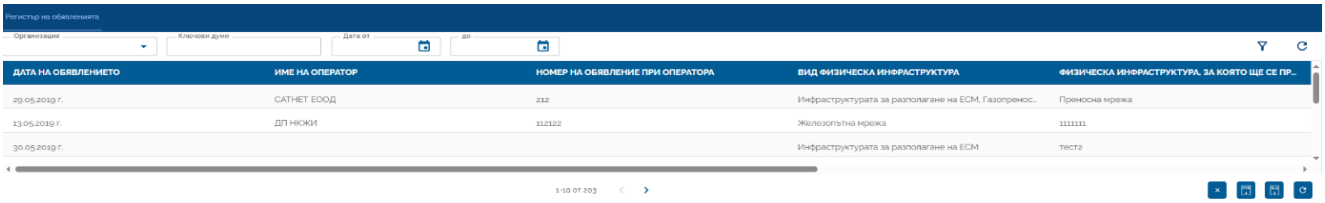

Системата осигурява функционална възможност за визуализиране на подсказки в процеса на въвеждане, например:

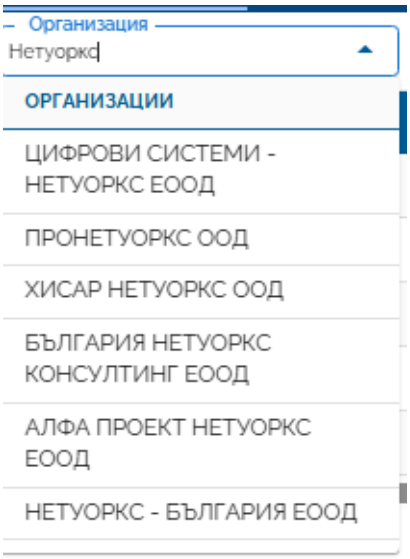

Интерфейс на списък с подсказки при търсене по организация

В регистъра са налични различни функционалности за управление на процеса по търсене, разположени в горната дясна част на интерфейса, като основно те са:

Филтриране - - зарежда списък с обекти , в зависимост от избраните филтри;

Отмяна на филтрирането - - изчиства зададените филтри.

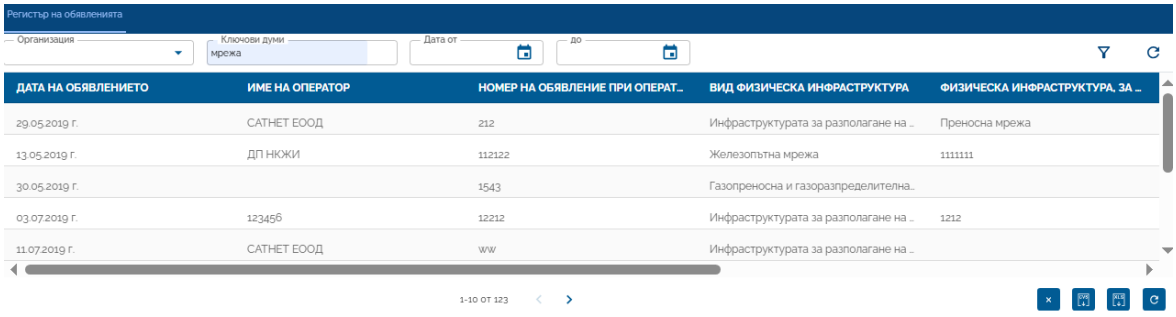

Интерфейс на регистър на обявленията след филтриране

7.2.2 Преглед на подробни данни за обявления

Системата позволява преглед на подробни данни за избран обект от регистъра.

<u>Допълнителни функционалности:</u>

Допълнителните функционалности се появяват след като потребителят посочи ред от атрибутната таблица с мишката.

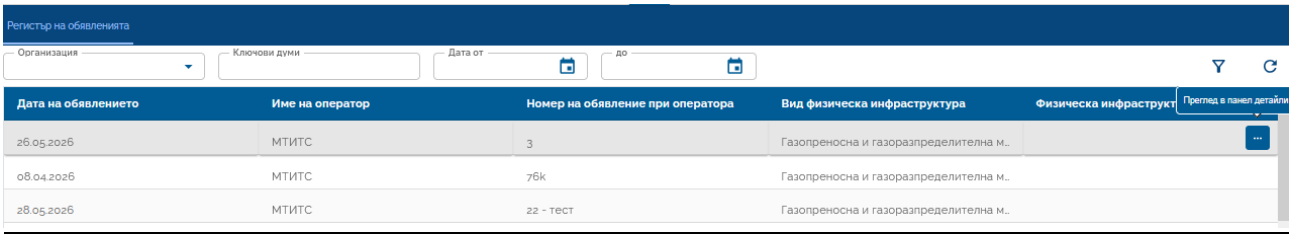

Команда		Описание
Преглед в панел „Детайли“	...	Осигурява възможност за зареждане на обекта в панел „Детайли“ и преглед на подробна информация за него.

След натискане на бутон ... се визуализира допълнителна информация (подробни данни) за обект от регистъра, като той се зарежда в панел „Детайли“.

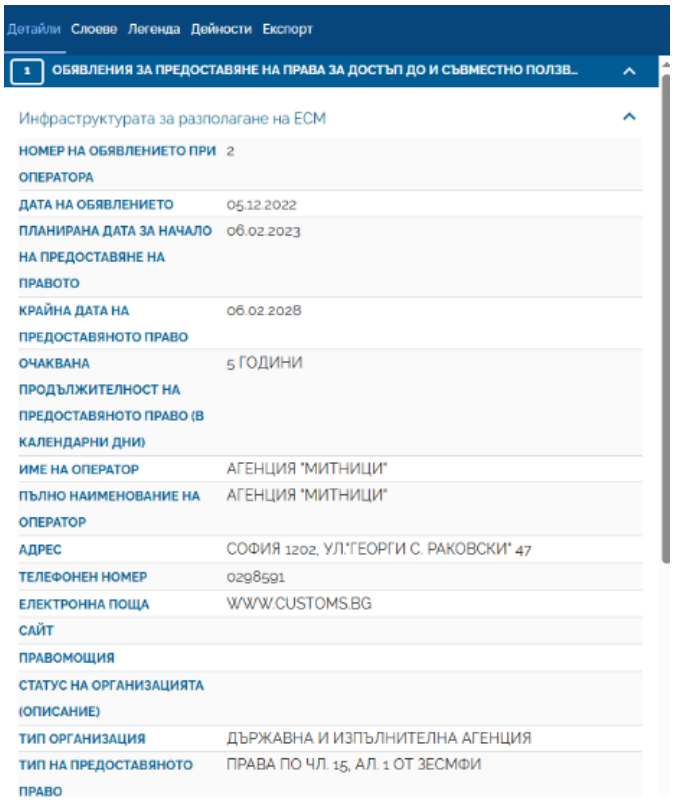

Преглед на подробни данни на запис от регистъра - – илюстративни данни

7.2.3 Експорт на данни от регистъра

Системата осигурява функционална възможност за експорт на данни от регистъра. Бутоните са разположени в долната дясна част на регистъра, а именно:

- Експорт в CSV формат -– експортира обектите от регистъра в .CSV формат;

- Експорт в Excel – експортира обектите от регистъра в .XLSX формат.

7.3 Регистър на констативните актове за премахване на ЕСМ

Системата осигурява достъп до данните от електронен регистър на констативните актове за премахване на електронни съобщителни мрежи, съдържащ информация за констативните актове за премахване на ЕСМ, с възможности за търсене, преглед на подробни данни за избран констативен акт, експорт на данни от регистъра.

Регистърът съдържа информация за:

- Номер на констативен акт;
- Дата на проверка;
- Собственик на инфраструктура;
- Собственик и оператор на ЕСМ;
- Дата на публикуване.

Регистърът се зарежда в резултатна атрибутна таблица след натискане на бутон *„Регистри“ -> „Регистър на констативните актове за премахване на ЕСМ“*.

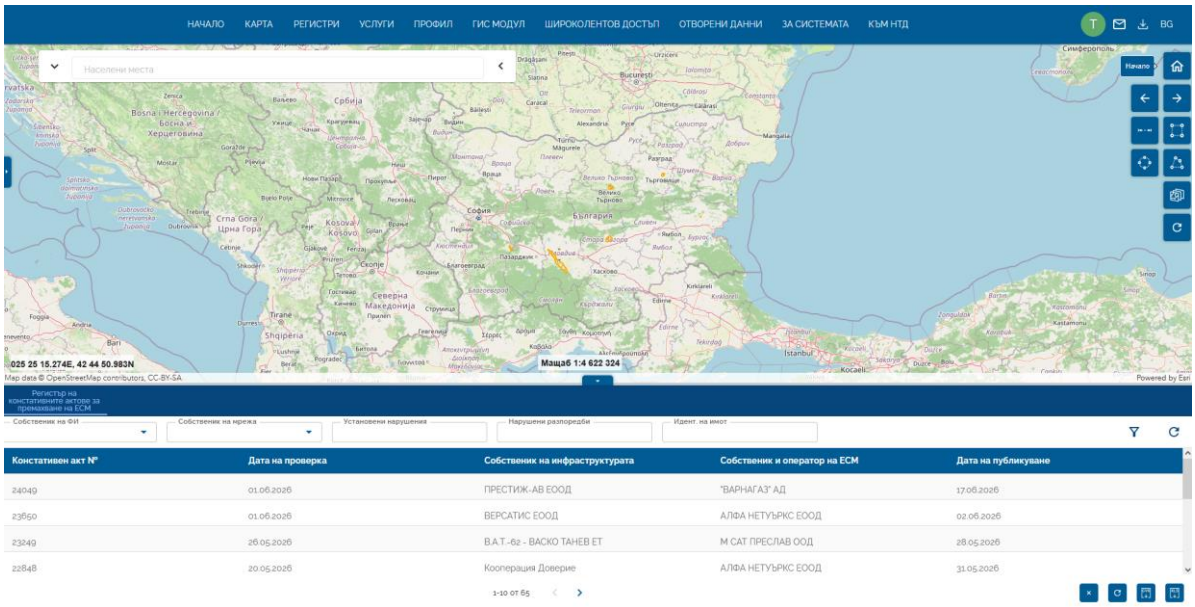

Интерфейс на „Регистър на констативните актове за премахване на ЕСМ“

<u>Функционални възможности в „Регистър на констативните актове за премахване на ЕСМ“:</u>

Команда		Описание
Следваща страница	›	Осигурява възможност за прелистване на атрибутната таблица към следваща страница.
Предишна страница	‹	Осигурява възможност за прелистване на атрибутната таблица към предишна страница.
Затвори	×	Осигурява възможност за затваряне на атрибутната таблица.

Обнови		Осигурява възможност за премахване на всички филтри.
Експорт CSV		Осигурява възможност за експорт на обекти в csv формат.
Експорт на данни в Ексел		Осигурява възможност за експорт на обекти в excel формат.
Собственик на ФИ	Собственик на ФИ	Осигурява възможност за въвеждане на име на собственик на физическа инфраструктура като критерий за извършване на филтриране.
Собственик на мрежа	Собственик на мрежа	Осигурява възможност за въвеждане на име на собственик на мрежа като критерий за извършване на филтриране.
Установени нарушения	Установени нарушения	Осигурява възможност за въвеждане на установени нарушения като критерий за извършване на филтриране.
Нарушени разпоредби	Нарушени разпоредби	Осигурява възможност за въвеждане на нарушени разпоредби като критерий за извършване на филтриране.

Идентификатор на имот	Идент. на имот	Осигурява възможност за въвеждане на идентификационен номер на имот като критерий за филтриране.
Филтриране		Осигурява възможност за филтриране.
Отмяна на филтриране		Осигурява възможност за отмяна на филтрирането.

7.3.1 Търсене и справки по критерии

Системата има функционалната възможност за извършване на търсене и справки по определени критерии:

- Собственик на ФИ;
- Собственик на мрежа;
- Установени нарушения;
- Нарушени разпоредби;
- Идентификатор на имот.

Системата осигурява функционална възможност за визуализиране на подсказки в процеса на въвеждане, например:

При въвеждане на собственик на ФИ:

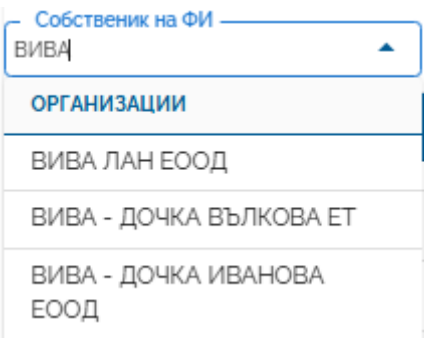

Интерфейс на подсказки при въвеждане на филтриране по собственик на ФИ

При въвеждане на собственик на мрежа:

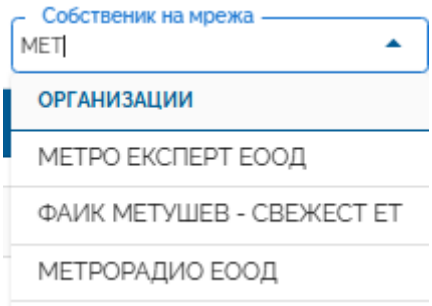

Интерфейс на подсказки при въвеждане на собственик на мрежа

В регистъра са налични функционалности за управление на процеса по търсене, разположени в горната дясна част на интерфейса, като те са:

Филтриране - - зарежда списък с обекти от регистъра на констативните актове за премахване на ЕСМ, в зависимост от избраните филтри;

Отмяна на филтрирането - - изчиства зададените филтри.

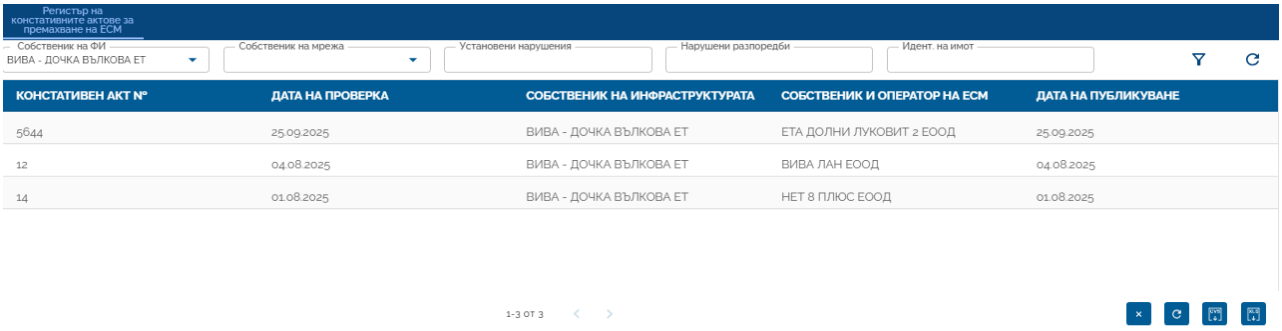

Интерфейс на регистъра след филтриране по критерий „Собственик на ФИ“

7.3.2 Преглед на подробни данни за констативни актове

Системата позволява преглед на подробни данни за избран обект от регистъра.

<u>Допълнителни функционалности:</u>

Допълнителните функционалности се появяват след като потребителят посочи ред от атрибутната таблица с мишката.

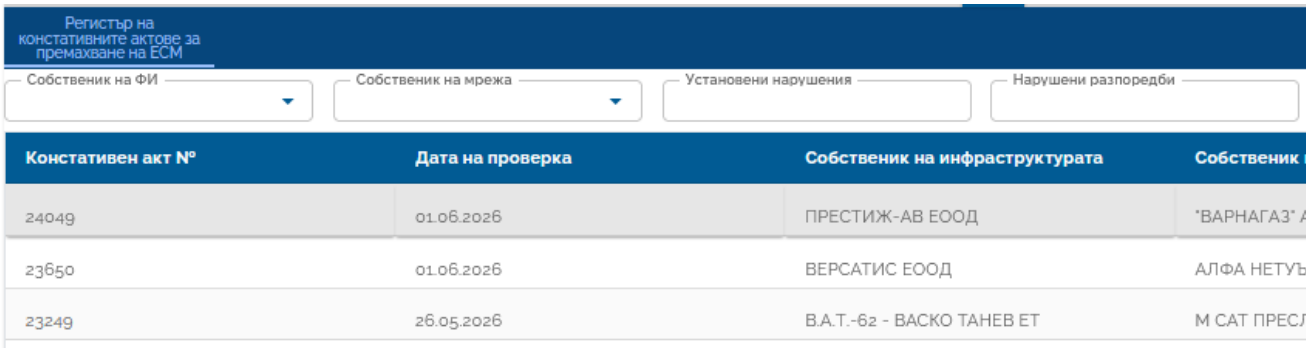

Команда		Описание
Приближи		Осигурява възможност за приближаване на картата към обекта.
Маркирай на картата		Осигурява възможност за маркиране на обекта на картата.
Преглед в панел „Детайли“		Осигурява възможност за зареждане на обекта в панел „Детайли“ и преглед на подробна информация за него.

След натискане на бутон за избран обект от регистъра, се визуализира допълнителна информация (подробни данни) за обекта, като той се зарежда в панел „Детайли“.

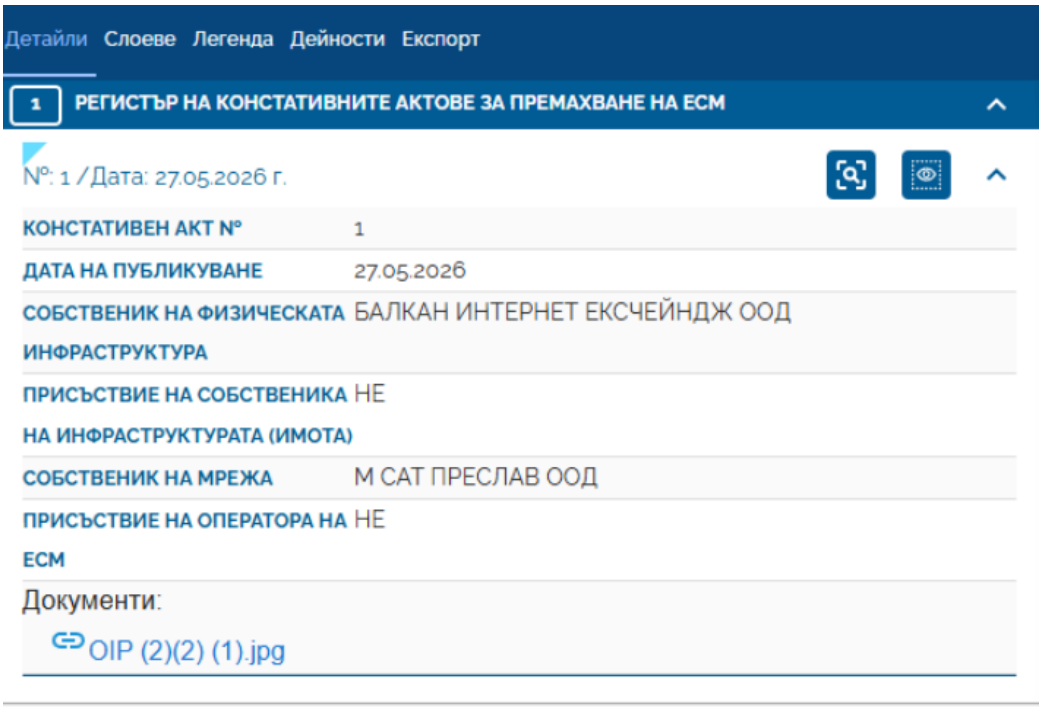

Преглед на подробни данни на запис от регистъра - илюстративни данни

В детайлния панел са разположени и следните бутони:

- Маркирай на картата - обектът се маркира върху картата;

- Приближи - картата се приближава до избрания обект;

7.3.3 Експорт на данни от регистъра

В системата е налична функционалната възможност за експорт на данни от регистъра. Бутоните са разположени в долната дясна част на регистъра, а именно:

- Експорт в CSV формат -– експортира обектите от регистъра в .CSV формат;

- Експорт в Excel – експортира обектите от регистъра в .XLSX формат.

7.4 Регистър на разположените и подобрени ЕСМ

Системата предоставя възможност за достъп до ГИС базиран регистър на разположените и подобрени електронни съобщителни мрежи, с възможности за търсене, преглед на подробни данни за избрана ЕСМ, експорт на данни от регистъра.

Регистърът съдържа информация за:

- Дата и час на регистрация на заявлението;
- Подател – име на организацията;
- Актуалност;
- Описание на местоположение.

Регистърът се зарежда в резултатна атрибутна таблица след натискане на бутон *„Регистри“ -> „Регистър на разположените и подобрени ЕСМ“*.

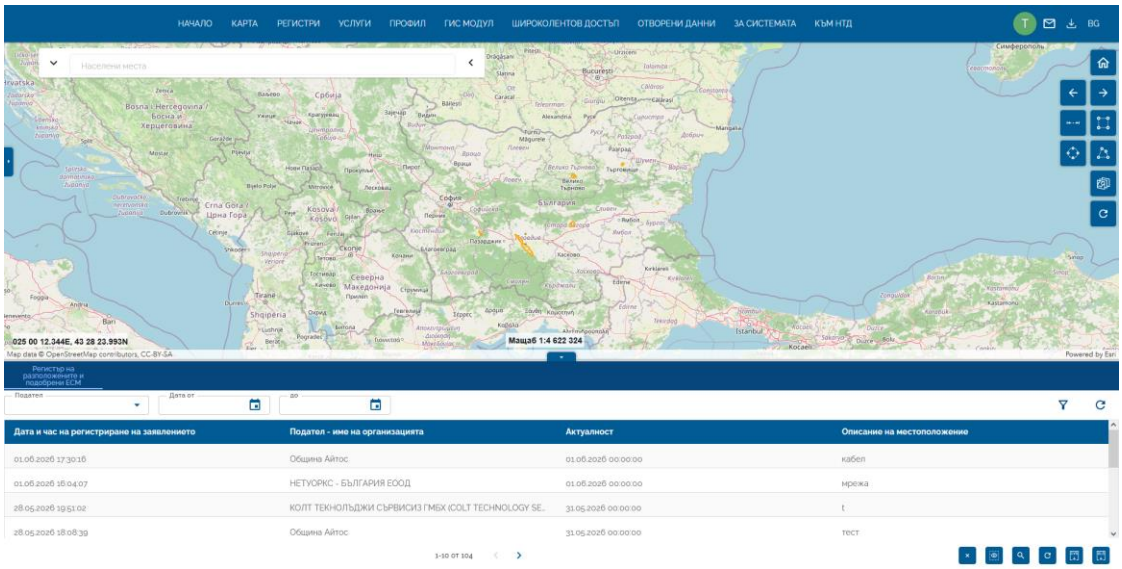

Интерфейс на „Регистър на разположените и подобрени ЕСМ“

<u>Функционални възможности в „Регистър на разположените и подобрени ЕСМ“:</u>

Команда	Описание

Следваща страница	>	Осигурява възможност за прелистване на атрибутната таблица към следваща страница.
Предишна страница	<	Осигурява възможност за прелистване на атрибутната таблица към предишна страница.
Затвори	×	Осигурява възможност за затваряне на атрибутната таблица.
Маркирай всички на карта		Осигурява възможност за маркиране на всички обекти от атрибутната таблица преди или след филтриране.
Експорт CSV	CVS	Осигурява възможност за експорт на обекти в csv формат.
Експорт на данни в Ексел	XLS	Осигурява възможност за експорт на обекти в excel формат.
Зареди от картата		Осигурява възможност за пространствено филтриране на обекти, спрямо видимия обхват на картата.
Обнови		Осигурява възможност за премахване на всички филтри.
Филтриране		Осигурява възможност за филтриране.
Отмяна на филтриране		Осигурява възможност за отмяна на филтрирането.

7.4.1 Търсене и справки по критерии

Системата осигурява функционалната възможност за извършване на търсене и справки по определени критерии:

- Подател;
- Дата от;
- Дата до.

Системата осигурява функционална възможност за визуализиране на подсказки в процеса на въвеждане, например при въвеждане на подател.

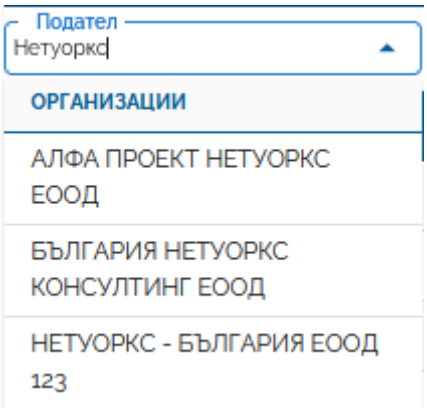

Интерфейс на подсказки при въвеждане на подател

В регистъра са налични функционалности за управление на процеса по търсене, разположени в горната дясна част на интерфейса, като те са:

Филтриране - - зарежда списък с обекти от регистъра на разположените и подобрени ЕСМ, в зависимост от избраните филтри;

Отмяна на филтрирането - - изчиства зададените филтри.

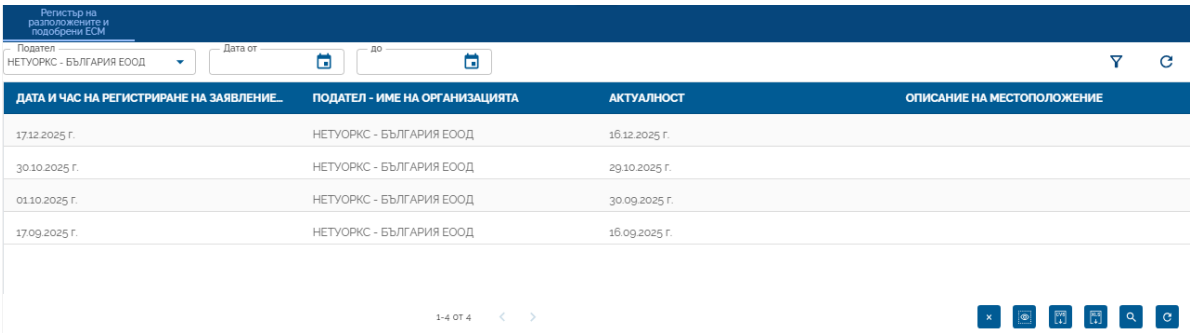

Интерфейс на регистър на „Разположените и подобрени ЕСМ“ след филтриране по подател

7.4.2 Преглед на подробни данни за разположени и подобрени ЕСМ

Системата позволява преглед на подробни данни за избран обект от регистъра.

<u>Допълнителни функционалности:</u>

Допълнителните функционалности се появяват след като потребителят посочи ред от атрибутната таблица с мишката.

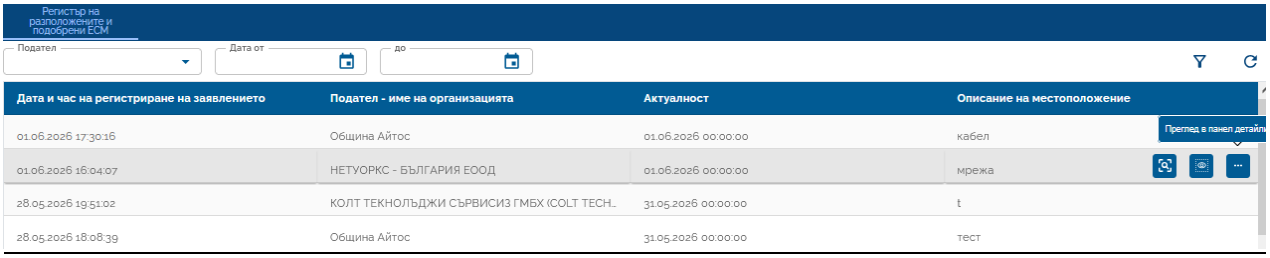

Команда		Описание
Приближи		Осигурява възможност за приближаване на картата към обекта.
Маркирай на картата		Осигурява възможност за маркиране на обекта на картата.
Преглед в панел „Детайли“		Осигурява възможност за зареждане на обекта в панел „Детайли“ и преглед на подробна информация за него.

След натискане на бутон ... се визуализира допълнителна информация (подробни данни) за обект от регистъра, като той се зарежда в панел „Детайли“.

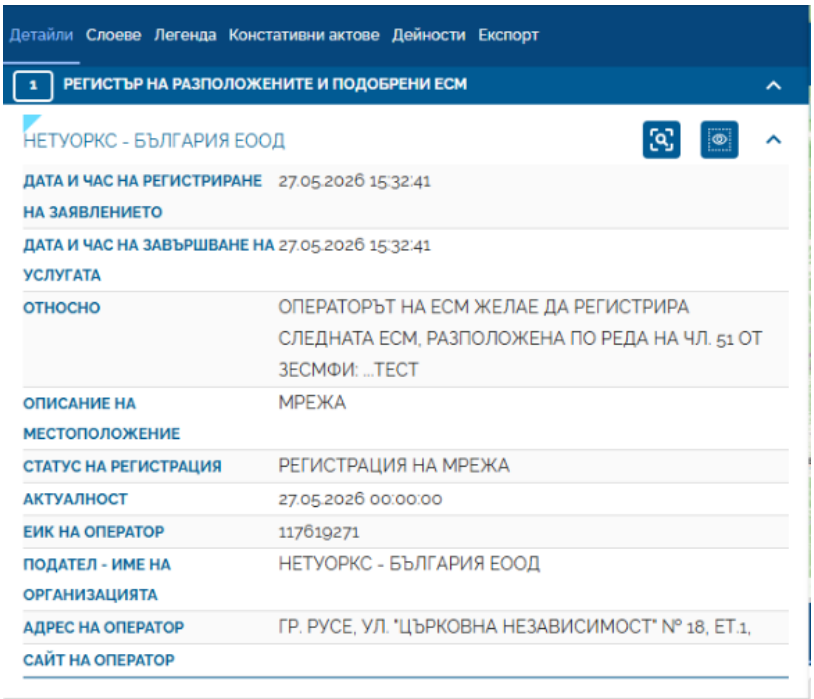

Преглед на подробни данни на запис от регистъра

7.4.3 Експорт на данни от регистъра

Системата осигурява функционална възможност за експорт на данни от регистъра. Бутоните са разположени в долната дясна част на регистъра, а именно:

- Експорт в CSV формат -– експортира обектите от регистъра в .CSV формат;

- Експорт в Excel – експортира обектите от регистъра в .XLSX формат.

7.5 Регистър на поканите за премахване на ЕСМ

В системата е разработен електронен регистър на поканите за премахване на електронни съобщителни мрежи, с възможности за търсене, преглед на подробни данни за избрана покана, експорт на данни от регистъра.

Регистърът съдържа информация за:

- Номер на покана;
- Вид и описание на елементите на ЕСМ, подлежащи на премахване;
- Дата на констатиране;
- Дата на публикуване;
- Местоположение - местност, адрес, участък от улица и др;
- Населено място;
- Оператор на ЕСМ е (описание на нарушителя);
- Поземлен имот (ПИ), в който е разположена ЕСМ
- Срок за доброволно премахване (от 2 до 6 месеца след публикуване).

Регистърът се зарежда в резултатна атрибутна таблица след натискане на бутон *„Регистри“ -> „Регистър на поканите за премахване на ЕСМ“*.

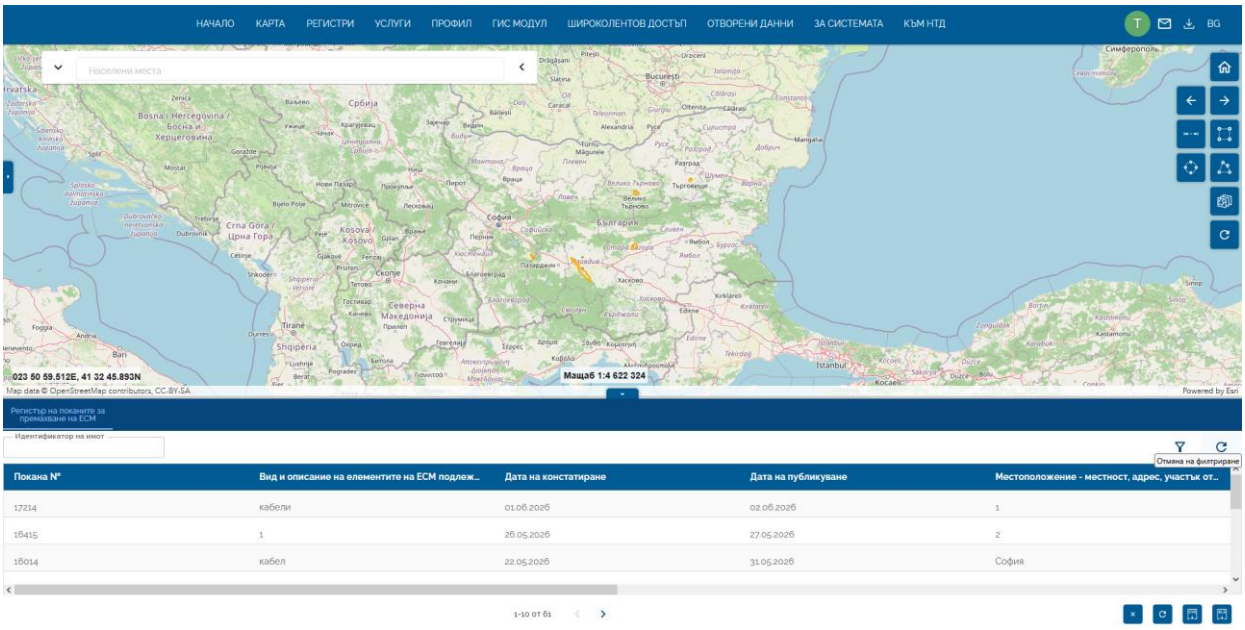

Интерфейс на „Регистър на поканите за премахване на ЕСМ“

<u>Функционални възможности в „Регистър на поканите за премахване на ЕСМ“:</u>

Команда		Описание
Следваща страница	>	Осигурява възможност за прелистване на атрибутната таблица към следваща страница.
Предишна страница	<	Осигурява възможност за прелистване на атрибутната таблица към предишна страница.
Затвори	×	Осигурява възможност за затваряне на атрибутната таблица.
Експорт CSV	CVS	Осигурява възможност за експорт на обекти в csv формат.
Експорт на данни в Ексел	XLS	Осигурява възможност за експорт на обекти в excel формат.
Обнови		Осигурява възможност за премахване на всички филтри.

7.5.1 Търсене и справки по критерии

Системата осигурява функционална възможност за извършване на търсене и справки по идентификатор на имот.

В регистъра са налични функционалности за управление на процеса по търсене, разположени в горната дясна част на интерфейса, като те са:

Филтриране - - зарежда списък с обекти, от регистъра на поканите за премахване на ЕСМ, в зависимост от избраните филтри;

Отмяна на филтрирането - - изчиства зададените филтри.

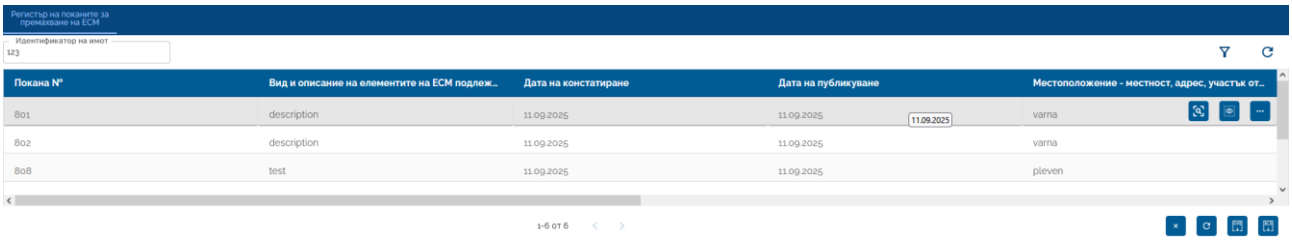

Интерфейс на „Регистър на покани за премахване на ЕСМ“ след филтриране по идентификатор на имот

7.5.2 Преглед на подробни данни за покани за премахване на ЕСМ

Системата позволява преглед на подробни данни за избран обект от регистъра.

<u>Допълнителни функционалности:</u>

Допълнителните функционалности се появяват след като потребителят посочи ред от атрибутната таблица с мишката.

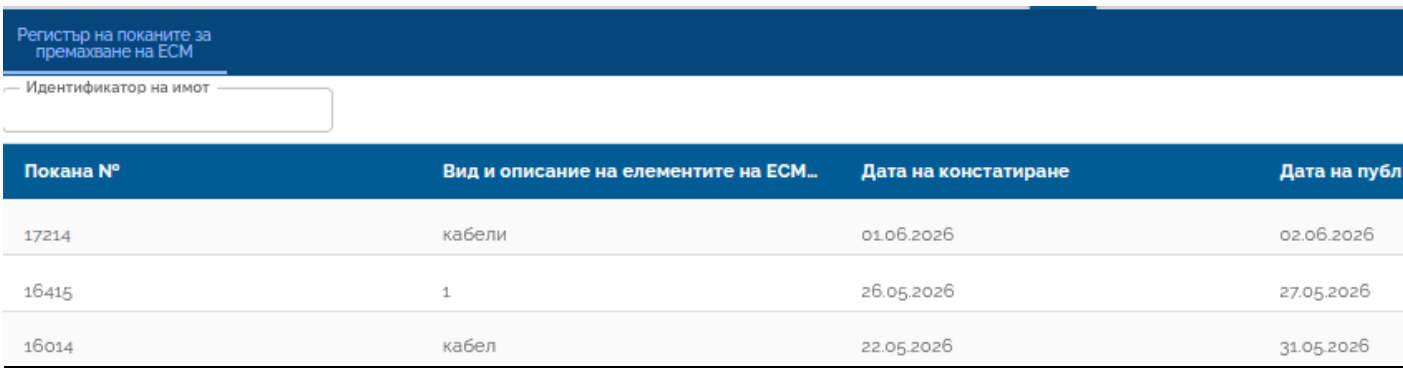

Команда		Описание
Приближи		Осигурява възможност за приближаване на картата към обекта.
Маркирай на картата		Осигурява възможност за маркиране на обекта на картата.

Преглед в панел „Детайли“	...	Осигурява възможност за зареждане на обекта в панел „Детайли“ и преглед на подробна информация за него.

След натискане на бутон ... се визуализира допълнителна информация (подробни данни) за обект от регистъра, като той се зарежда в панел „Детайли“.

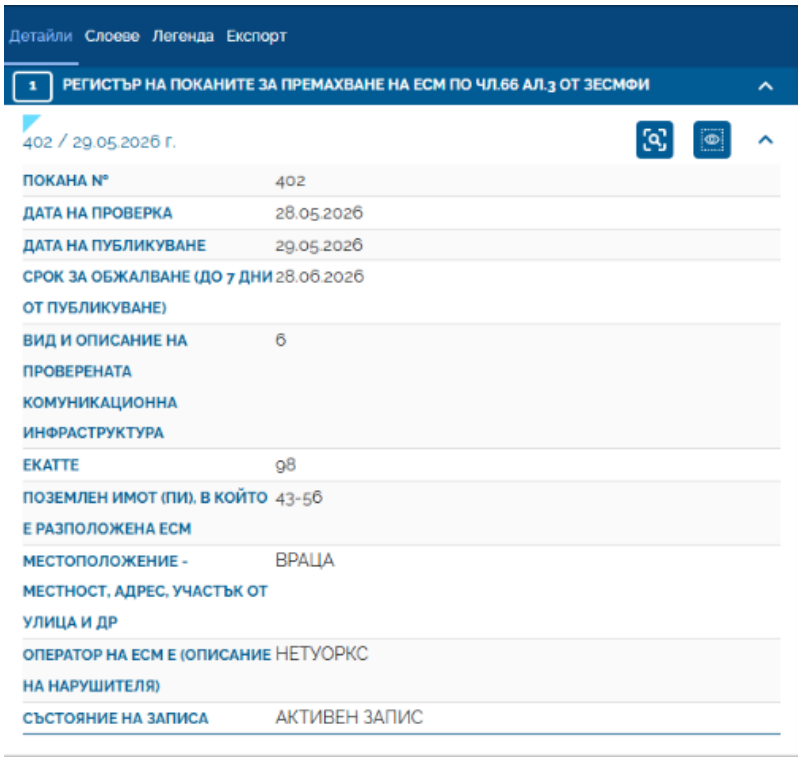

Преглед на подробни данни на запис от регистъра

Системата позволява поддържане и сваляне на прикачени документи.

Интерфейс на прикачени документи в детайлен панел

7.5.3 Експорт на данни от регистъра

Системата осигурява функционална възможност за експорт на данни от регистъра. Бутоните са разположени в долната дясна част на регистъра, а именно:

- Експорт в CSV формат -– експортира обектите от регистъра в .CSV формат;

- Експорт в Excel – експортира обектите от регистъра в .XLSX формат.

7.6 Регистър на инвестиционните намерения

В системата е разработен електронен регистър на инвестиционните намерения, с възможности за търсене, преглед на подробни данни за избрано инвестиционно намерение, експорт на данни от регистъра.

Регистърът съдържа информация за:

- Име на проекта;
- Дата за начало на проекта;
- Очаквана дата за край на проекта;
- Етап на инвестиционния проект;
- Описание на проекта и бележки;
- Забележка към местоположение.

Регистърът се зарежда в резултатна атрибутна таблица след натискане на бутон *„Регистри“ -> „Регистър на инвестиционни намерения“*.

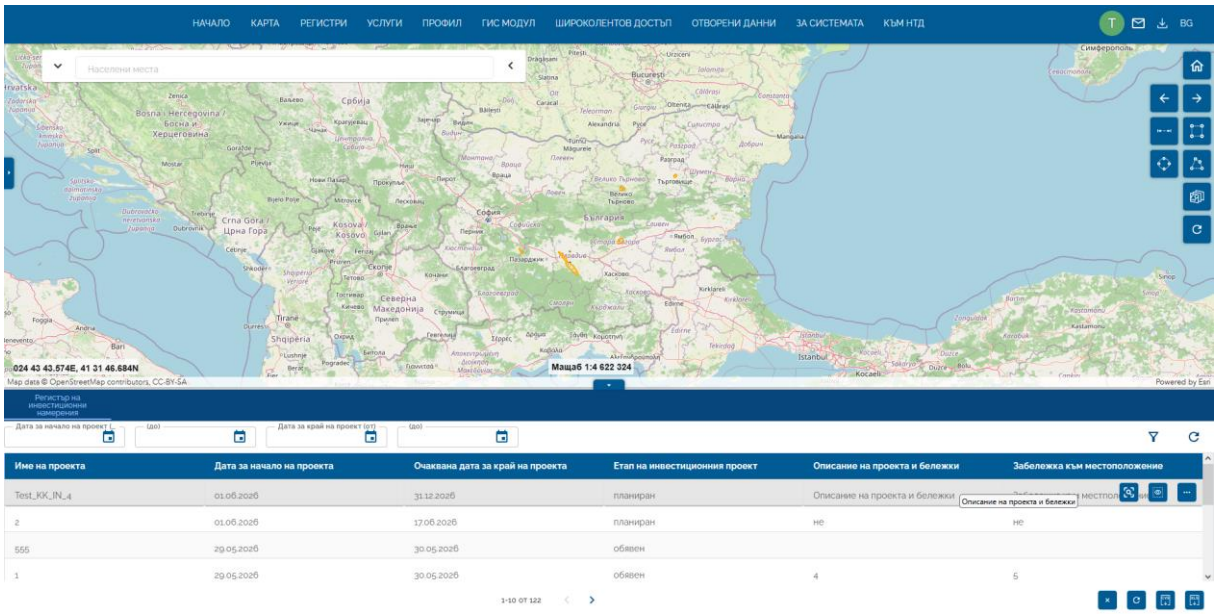

Интерфейс на „Регистър на инвестиционни намерения“

<u>Функционални възможности в Регистър на инвестиционни намерения:</u>

Команда		Описание
Следваща страница	›	Осигурява възможност за прелистване на атрибутната таблица към следваща страница.
Предишна страница	‹	Осигурява възможност за прелистване на атрибутната таблица към предишна страница.
Затвори	×	Осигурява възможност за затваряне на атрибутната таблица.
Обнови	↻	Осигурява възможност за премахване на всички филтри.
Експорт CSV	CVS	Осигурява възможност за експорт на обекти в csv формат.

Експорт на данни в Ексел		Осигурява възможност за експорт на обекти в excel формат.
Дата за начало на проект	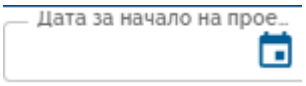	Осигурява възможност за въвеждане на начална дата на период за начало на проекта като критерий за извършване на филтриране.
До		Осигурява възможност за въвеждане на крайна дата на период за начало на проекта като критерий за извършване на филтриране.
Дата за край на проект	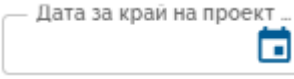	Осигурява възможност за въвеждане на начална дата на период за край на проекта като критерий за извършване на филтриране.
До		Осигурява възможност за въвеждане на крайна дата на период за край на проекта до крайна дата като критерий за извършване на филтриране.
Филтриране		Осигурява възможност за филтриране.
Отмяна на филтриране		Осигурява възможност за отмяна на филтрирането.

7.6.1 Търсене и справки по критерии

Системата предоставя функционалната възможност за търсене по критерии, като:

- Дата за начало на проекта (от);
- (до);
- Дата за край на проекта (от);
- (до).

При търсене по някой от горепосочените критерии, потребителят избира дата от календар.

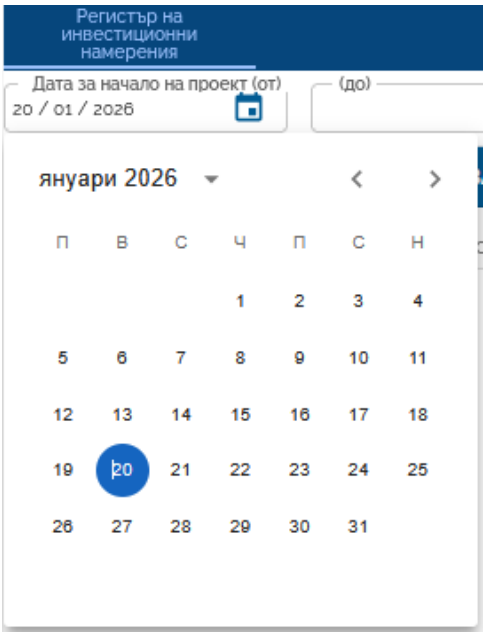

Интерфейс на календар във филтрите на регистър на инвестиционните намерения

В регистъра са налични функционалности за управление на процеса по търсене, разположени в горната дясна част на интерфейса, като те са:

Филтриране - - зарежда списък с обекти от регистъра на инвестиционните намерения, в зависимост от избраните филтри;

Отмяна на филтрирането - - изчиства зададените филтри.

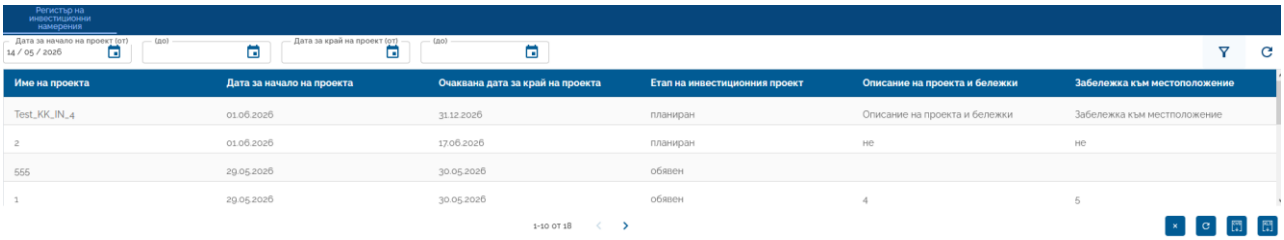

Интерфейс на „Регистър на инвестиционните намерения“ след филтриране

7.6.2 Преглед на подробни данни за инвестиционни намерения

Системата позволява преглед на подробни данни за избран обект от регистъра.

<u>Допълнителни функционалности:</u>

Допълнителните функционалности се появяват след като потребителят посочи ред от атрибутната таблица с мишката.

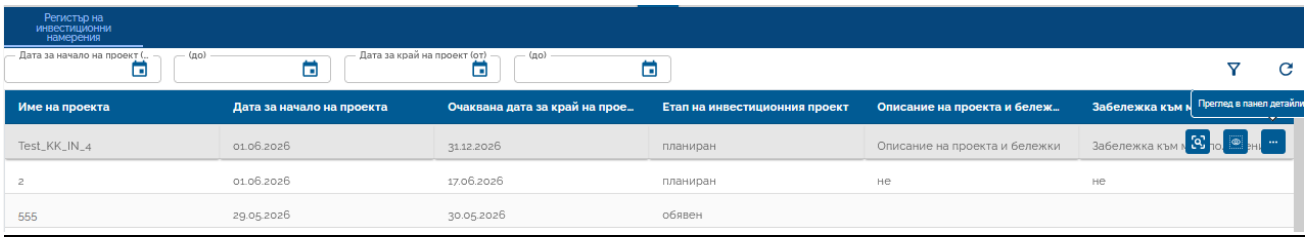

Команда		Описание
Приближи		Осигурява възможност за приближаване на картата към обекта.
Маркирай на картата		Осигурява възможност за маркиране на обекта на картата.
Преглед в панел „Детайли“		Осигурява възможност за зареждане на обекта в панел „Детайли“ и преглед на подробна информация за него.

След натискане на бутон ... се визуализира допълнителна информация (подробни данни) за обект от регистъра, като той се зарежда в панел „Детайли“.

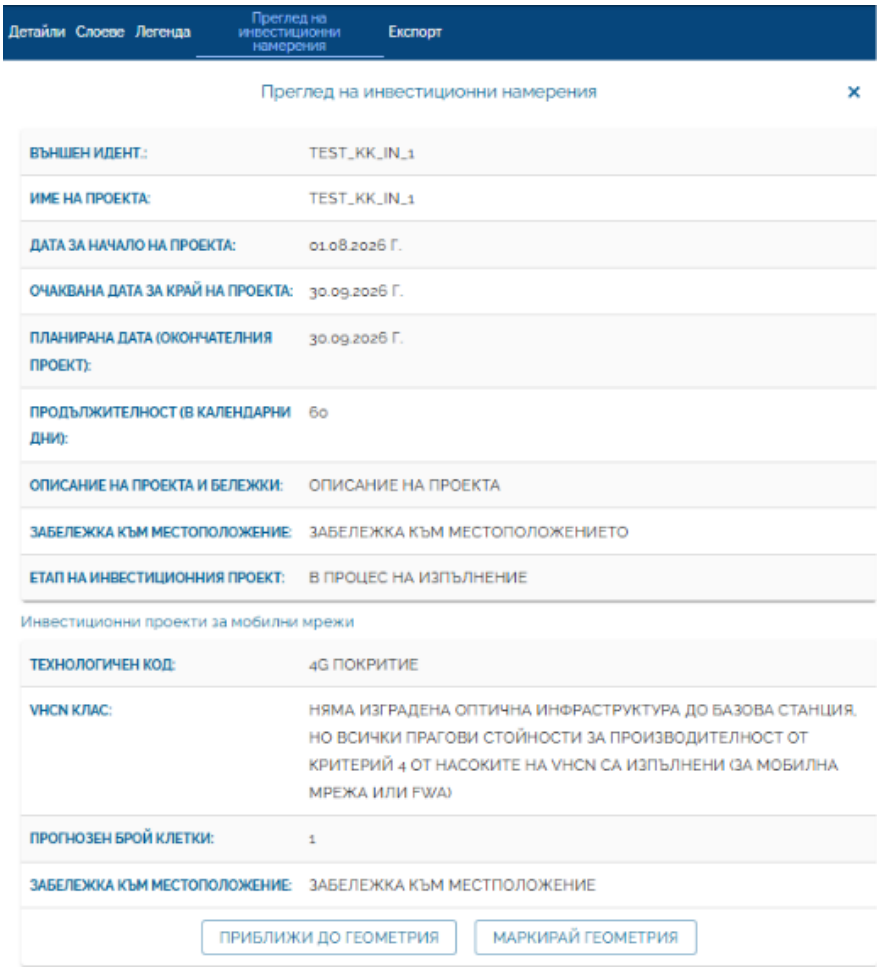

Преглед на подробни данни на запис от регистъра

7.6.3 Експорт на данни от регистъра

Системата осигурява функционална възможност за експорт на данни от регистъра. Бутоните са разположени в долната дясна част на регистъра, а именно:

- Експорт в CSV формат -– експортира обектите от регистъра в .CSV формат;

- Експорт в Excel – експортира обектите от регистъра в .XLSX формат.

8 Услуги

В системата са разработени електронни административни услуги и електронни справочни услуги, налични през модул, налични в модул „Услуги“.

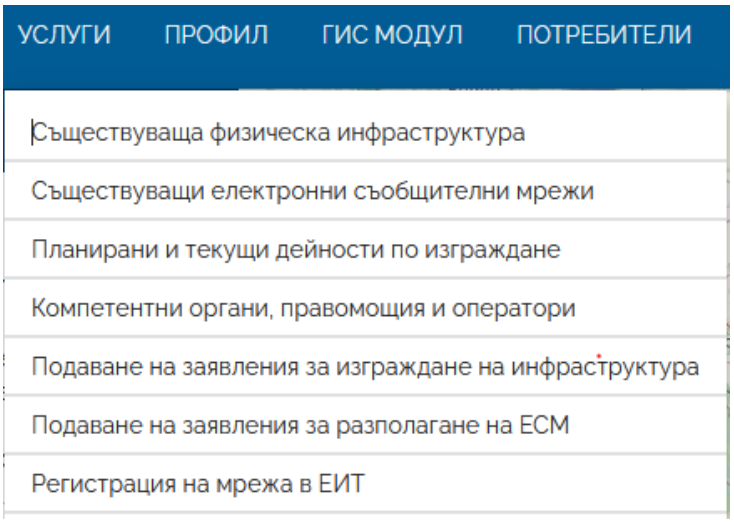

Интерфейс на модул „Услуги“

Стартирането на всяка от услугите е чрез избор от падащ списък.

В системата на ЕИТ е налична възможност за заявяване на следните услуги:

- Съществуваща физическа инфраструктура;
- Съществуващи електронни съобщителни мрежи ;
- Планирани и текущи дейности по изграждане;
- Компетентни органи, правомощия и оператори;
- Подаване на заявление за изграждане на инфраструктура;
- Подаване на заявление за разполагане на ЕСМ;
- Регистрация на мрежа в ЕИТ.

8.1 Съществуваща физическа инфраструктура

Електронната услуга предоставя информация за съществуваща физическа инфраструктура за разполагане на мрежи, включително

високоскоростни електронни съобщителни мрежи, както и информация за ограничения в достъпа, ако има такива, след заплащане на съответната такса, ако е определена такава.

Услугата се заявява през таб „Услуги“, чрез избор на съответната услуга от падащо меню. Заявяването на услугата е поетапно и реализирано в рамките на следните стъпки:

Стъпка 1 – преглед на информация за услугата;

Стъпка 2 – автентикация на заявителя;

Стъпка 3 – преглед на заявлението, че заявителят е мрежови оператор по смисъла на ЗЕСМФИ;

Стъпка 4 - посочване на обхват на района на интерес и указване на резултата;

Стъпка 5 – преглед на заявлението и подписване;

Стъпка 6 – изтегляне на резултата.

Преминаването към следващ или предходен етап от заявяването се осъществява чрез бутоните „Напред“ и „Назад“.

Интерфейс на бутони за прелистване

8.1.1 Стъпка 1 -преглед на информация за услугата

В обхвата на стъпка „Информация за услугата“, потребителят получава информация за:

- Наименование на услугата;
- Случаи на прилагане и нормативно основание;
- Изисквания към заявителя;
- Необходими документи;
- Документ;
- Начин на заявяване;

- Необходими условия и документи при заявяване;
- Отказ от предоставяне на услугата;
- Етапи на изработване на услугата;
- Съдържание на резултата;
- Срок на изпълнение;
- Компетентен орган;
- Форма на предоставяне;
- Начин на предоставяне;
- Такса.

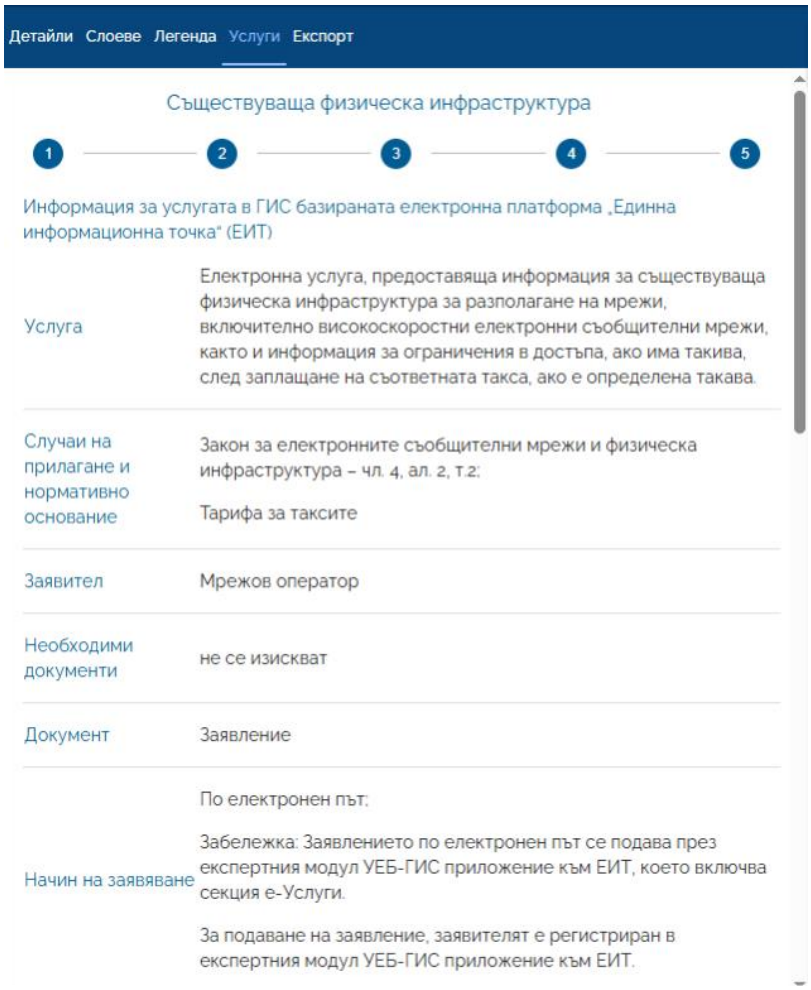

Детайли Слоеве Легенда Услуги Експорт

Съществуваща физическа инфраструктура

1 2 3 4 5

Информация за услугата в ГИС базираната електронна платформа „Единна информационна точка" (ЕИТ)

Услуга	Електронна услуга, предоставяща информация за съществуваща физическа инфраструктура за разполагане на мрежи, включително високоскоростни електронни съобщителни мрежи, както и информация за ограничения в достъпа, ако има такива, след заплащане на съответната такса, ако е определена такава.
Случаи на прилагане и нормативно основание	Закон за електронните съобщителни мрежи и физическа инфраструктура – чл. 4, ал. 2, т.2; Тарифа за таксите
Заявител	Мрежов оператор
Необходими документи	не се изискват
Документ	Заявление
Начин на заявяване	По електронен път; Забележка: Заявлението по електронен път се подава през експертния модул УЕБ-ГИС приложение към ЕИТ, което включва секция е-Услуги. За подаване на заявление, заявителят е регистриран в експертния модул УЕБ-ГИС приложение към ЕИТ.

Интерфейс на стъпка № 1 „Информация за услуга", от изпълнението на Услуга 1 „Съществуваща физическа инфраструктура"

8.1.2 Стъпка 2 - автентикация на заявителя

В рамките на стъпката се извършва автентикация на заявителя чрез е-Автентикация:

Интерфейс на стъпка 2. Автентикиране на потребителя - – илюстративни данни

За да продължи с изпълнението на услугата потребителят трябва да се автентикира в системата за е-Автентикация, след като натисне бутон тук.

След успешна автентикация, в интерфейса се визуализират попълнени данни за заявителя.

Интерфейс на стъпка 2. Автентикиране на потребителя, след успешно автентикиране на потребителя - – илюстративни данни

8.1.3 Стъпка 3 - преглед на заявлението и декларираме, че заявителят е мрежови оператор

В рамките на тази стъпка, потребителят преглежда заявлението и декларира, че е мрежови оператор, по смисъла на ЗЕСМФИ, като поставя отметка пред „Представляваната от мен организация е мрежови оператор по смисъла на ЗЕСМФИ“.

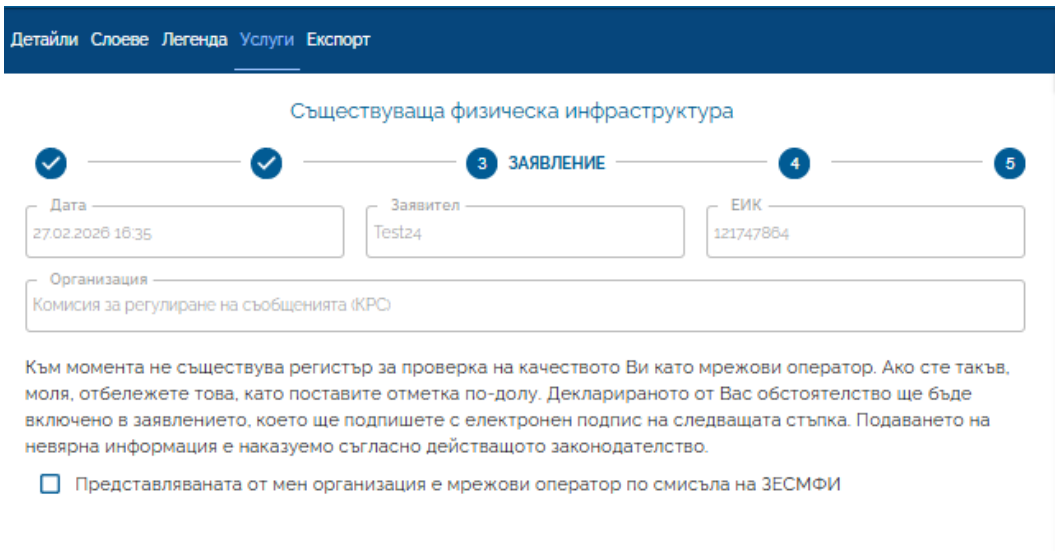

Интерфейс за преглед на заявлението и декларираме, че заявителят е мрежови оператор по смисъла на ЗЕСМФИ

8.1.4 Стъпка 4 - зона на интерес

В рамките на тази стъпка, заявителят посочва обхват на района на интерес и указва съдържанието на резултата (включване на векторни данни).

Заявителят има възможност за избор на територия на интерес, чрез очертаване от картата посредством, „Правоъгълник“, „Окръжност“ или „Полигон“. Тези инструменти ще ограничат ограничават обхвата на резултата до този, очертан от потребителя.

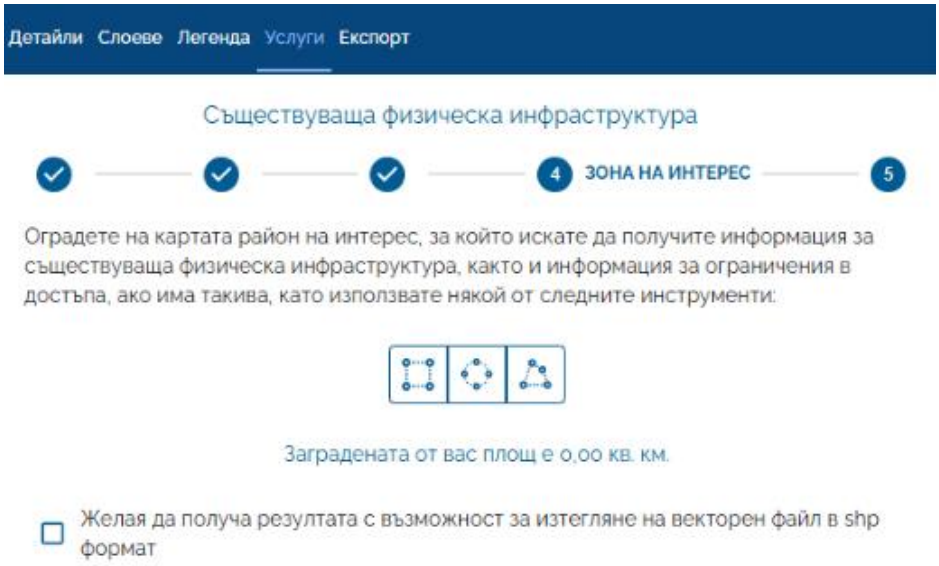

Интерфейс на инструменти за посочване на зона на интерес върху картата

След изпълнение на тази стъпка, интерфейсът трябва да изглежда така:

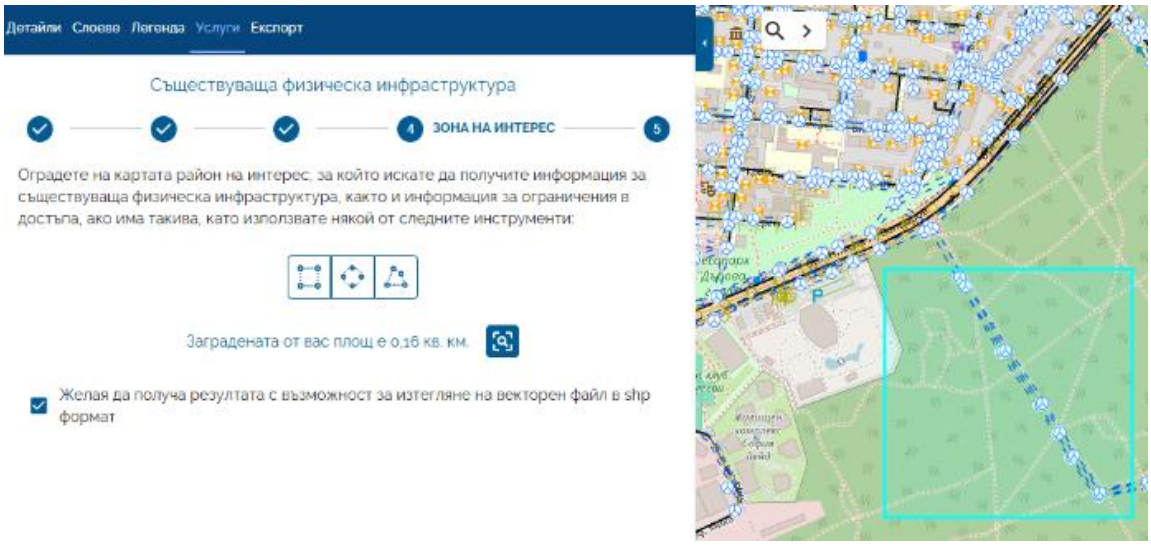

Интерфейс на стъпка № 4 „Зона на интерес“, от изпълнението на Услуга 1 „Съществуваща физическа инфраструктура“

Предвидено е ограничение до 10 кв. км на обхвата, който потребителят може да загради.

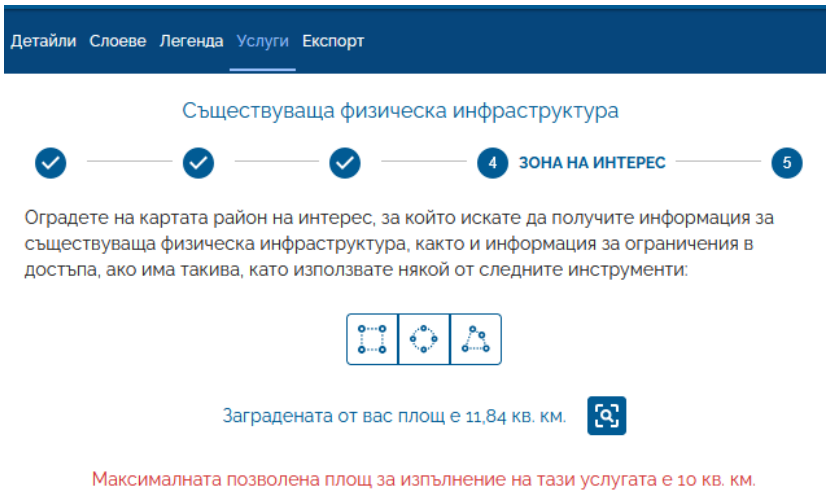

Съобщение за ограничение на площта на посочена зона

Потребителят може да се приближи към избраната зона чрез натискане на бутон .

Ако потребителят желае резултата от услугата като векторен файл, трябва да постави отметка пред:

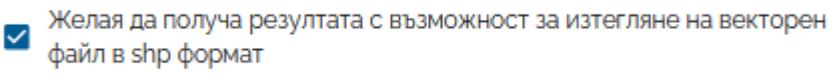

8.1.5 Стъпка 5 - преглед и подписване на заявлението

В рамките на тази стъпка, заявителят преглежда заявлението и ако е съгласен го подписва с електронен подпис 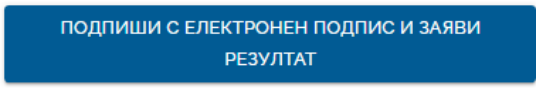

.

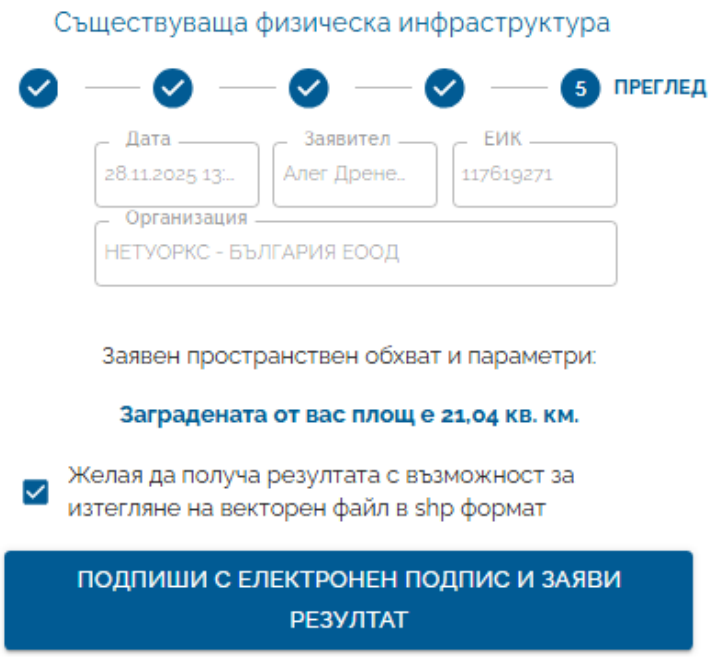

Интерфейс на стъпка 5 Преглед

В случай, че заявителят желае да промени параметрите за услугата, които е посочил до този момент, има възможност да се върне назад с бутон „Назад“
.

В случай, че заявителят желае да откаже подаването на услугата, може да избере бутон „Затвори“ .

След подписване на заявлението, системата извлича данни, които попадат в пространствения обхват, подаден от заявителя.

8.1.6 Стъпка 6 - преглед на резултата

Последна стъпка от услугата е преглед на резултата от нейното изпълнение.

На екрана резултатът е изведен като *.pdf файл и *.zip файл с векторни данни, в случай, че са заявени такива.

Заявителят има възможност да отвори документа и ако желае, да изтегли файл, съдържащ а векторните данни.

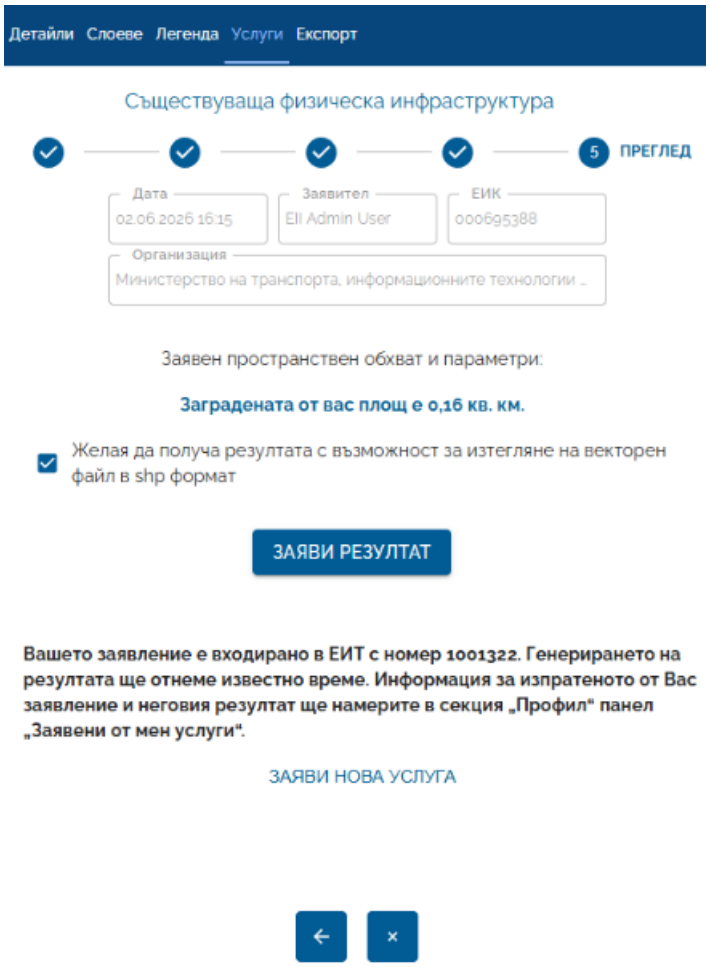

Интерфейс с резултат от услуга

Резултатът от услугата съдържа:

(1) документ, включващ следната информация:

(1.1) графична информация за трасетата;

(1.2) таблична информация, вкл. вид на физическата инфраструктура и начин на ползване, информация за ограничения в достъпа, в случай, че има такива;

(1.3) таблична информация за операторите – наименование, адрес, адрес на електронна поща и телефон за контакт с мрежовите оператори, които стопанисват (управляват) физическата инфраструктура, която се намира в заявения териториален обхват;

(2) в случай, че потребителят изрично е посочил, че желае такъв - файл, съдържащ векторни данни за съществуващата физическа инфраструктура за разполагане на мрежи, включително високоскоростни електронни съобщителни мрежи, която се намира в заявения териториален обхват и за която няма ограничения на достъпа до информация за нея.

Форматът на резултата е винаги електронен, като може да бъде документ във формат PDF, придружен с файл, съдържащ векторни данни във формат SHP.

Заявяването на услугата се записва в регистър „Заявени от мен услуги“.

8.2 Съществуващи електронни съобщителни мрежи

Електронната услуга за предоставяне на данни, включително графични, за съществуващите електронни съобщителни мрежи, се заявява през експертния модул УЕБ-ГИС приложение към ЕИТ.

Заявяването на е-услугата става през таб „Услуги“, чрез избор на съответната услуга от падащо меню. Заявяването на услугата е поетапно и реализирано в рамките на следните стъпки:

Стъпка 1 – преглед на информация за услугата;

Стъпка 2 – автентикация на заявителя;

Стъпка 3 – преглед на заявлението, и декларираме, че заявителят е мрежови оператор по смисъла на ЗЕСМФИ;

Стъпка 4 - посочване на обхват на района на интерес и указване на резултата;

Стъпка 5 – преглед и подписване на заявлението;

Стъпка 6 – изтегляне на резултата.

Преминаването към следващ или предходен етап от заявяването е чрез бутоните “Напред” и “Назад”.

Интерфейс на бутони за прелистване

8.2.1 Стъпка 1 - преглед на информация за услугата

В обхвата на стъпка „Информация за услугата“, потребителят получава информация за:

- Наименование на услугата;
- Случаи на прилагане и нормативно основание;
- Изисквания към заявителя;
- Необходими документи;
- Документ;
- Начин на заявяване;
- Необходими условия и документи при заявяване;
- Отказ от предоставяне на услугата;
- Етапи на изработване на услугата;
- Съдържание на резултата;
- Срок на изпълнение;
- Компетентен орган;
- Форма на предоставяне;
- Начин на предоставяне;
- Такса.

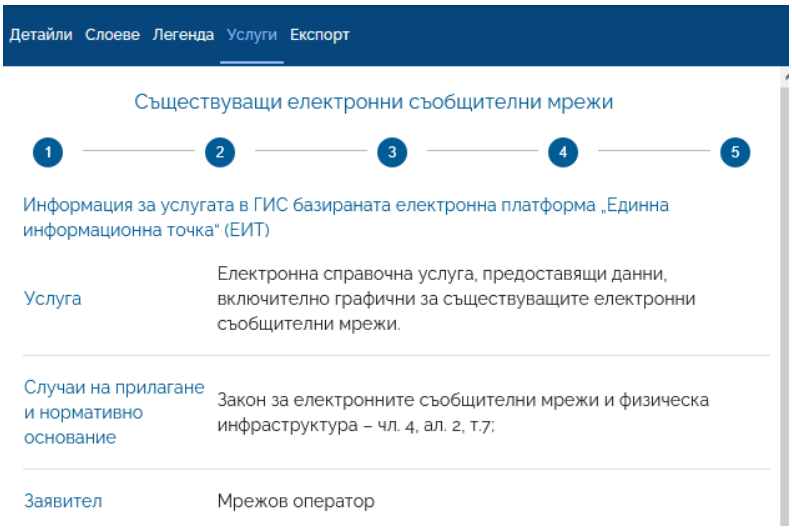

Интерфейс на стъпка № 1 „Информация за услуга", от изпълнението на Услуга 2 „Съществуващи електронно съобщителни мрежи"

8.2.2 Стъпка 2 - автентикация на заявителя

В рамките на стъпката се извършва е-Автентикация на заявителя:

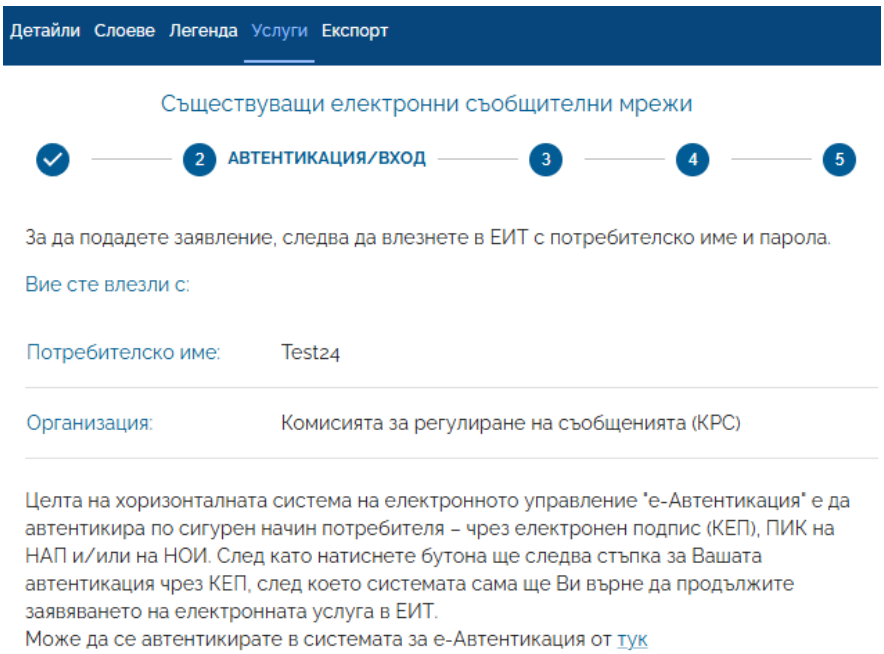

Интерфейс на стъпка 2. Автентикация на потребителя

За да продължи с изпълнението на услугата потребителя трябва да се автентикира в системата за е-Автентикация, след като натисне бутон тук.

След успешна автентикация, в интерфейса се визуализират попълнени данни за заявителя.

8.2.3 Стъпка 3 - преглед на заявлението и декларирание, че заявителят е мрежови оператор

В рамките на тази стъпка, заявителят преглежда заявлението и декларира, че е мрежови оператор, по смисъла на ЗЕСМФИ, като поставя отметка пред „Представляваната от мен организация е мрежови оператор по смисъла на ЗЕСМФИ“.

Интерфейс на стъпка 3 – „Подаване на заявление“

8.2.4 Стъпка 4 - посочване на обхват на района на интерес и указване на резултата

В тази стъпка потребителят посочва зона на интерес на картата и указва съдържанието на резултата (включване на векторни данни).

Заявителят има възможност за избор на територия на интерес чрез очертаване от картата посредством „Правоъгълник“, „Окръжност“ или

„Полигон“. Тези инструменти ще ограничат обхвата на резултата до този, очертан от потребителя.

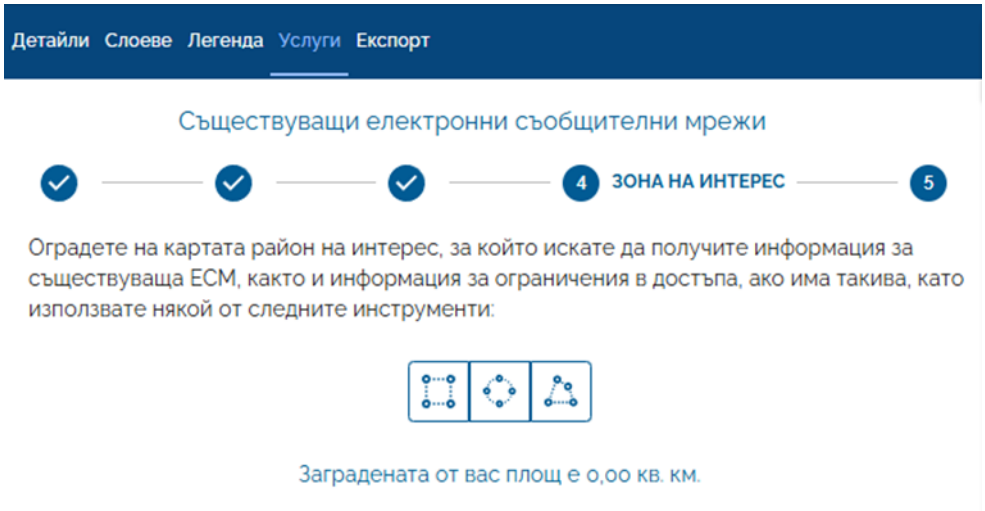

Интерфейс за посочване на зона на интерес върху картата

След изпълнение на тази стъпка, интерфейсът трябва да изглежда така:

Интерфейс на стъпка 4 „Зона на интерес“

Предвидено е ограничение до 10 кв. км на обхвата, който потребителят може да загради.

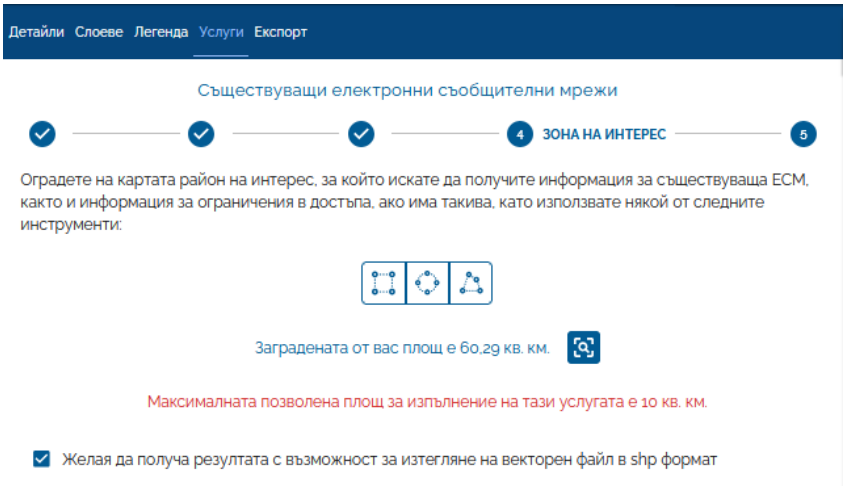

Съобщение за ограничение на площта на ограденото зона

Потребителят може да се приближи към избраната зона, чрез натискане на бутон .

Ако потребителят желае резултата от услугата като векторен файл, трябва да постави отметка пред:

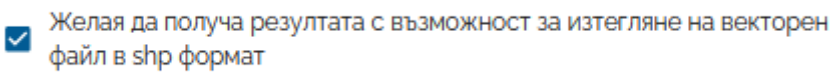

8.2.5 Стъпка 5 - преглед и подписване на заявлението

Заявителят преглежда заявлението и ако е съгласен го подписва с електронен подпис. 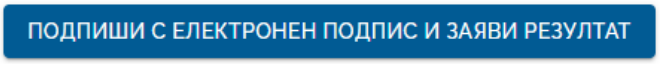

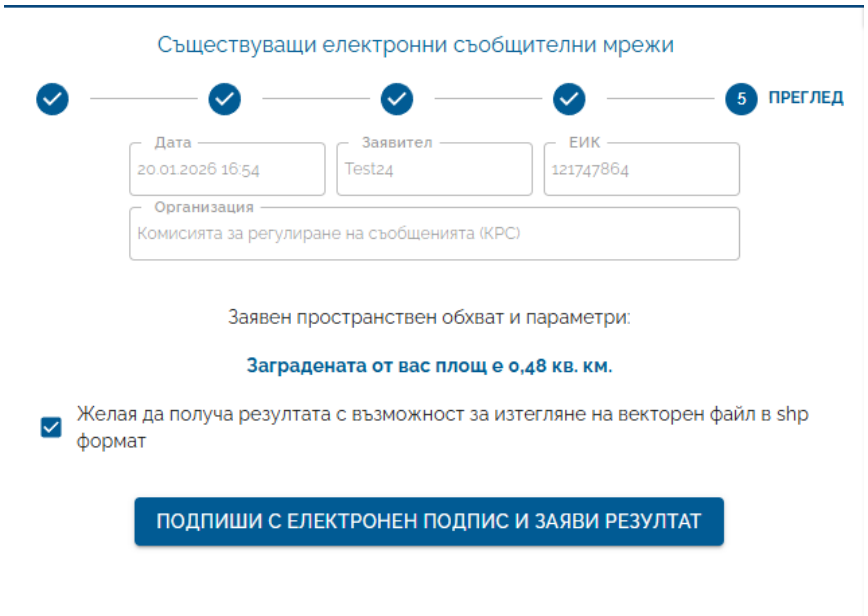

Интерфейс на стъпка 5 Преглед

В случай, че заявителят желае да промени параметрите за услугата, които е направил до този момент, може да се върне назад с бутона „Назад“ ←.

В случай, че заявителят желае да откаже подаването на услугата, може да избере бутон “Затвори” ×.

След подписване на заявлението, системата извлича данни, които попадат в пространствения обхват, подаден от заявителя.

8.2.6 Стъпка 6 - преглед на резултат

Последна стъпка от услугата е преглед на резултата от нейното изпълнение.

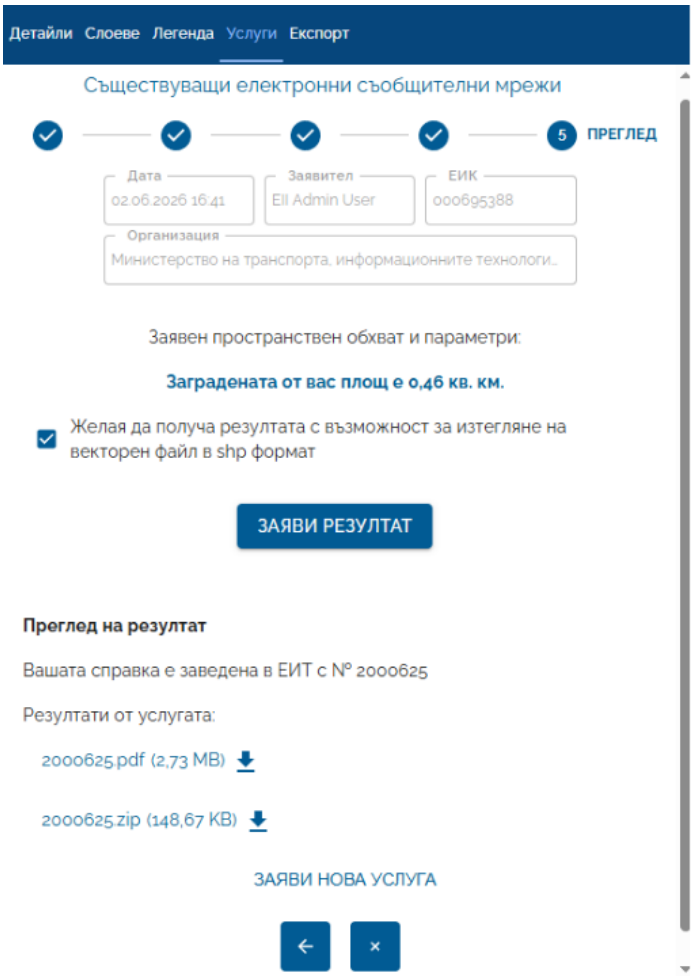

Интерфейс на Стъпка 6 – „Преглед на резултата“

На екрана резултатът е изведен като *.pdf, 2000625.pdf (2,73 MB) или като векторни данни, 2000625.zip (148,67 KB) , в случай, че са заявени такива

Заявителят има възможност да отвори документа и да свали векторните данни.

Резултатът от услугата съдържа:

(1) документ, включващ следната информация:

(1.1) графична информация за трасетата;

(1.2) таблична информация, вкл. начин на ползване, технически характеристики, дата на актуалност;

(1.3) таблична информация за операторите на електронно-съобщителна мрежа – наименование, адрес, адрес на електронна поща и телефон за контакт с мрежовите оператори, които стопанисват (управляват) съществуващите електронни съобщителни мрежи, които се намират в заявения териториален обхват;

(2) в случай, че потребителят изрично е посочил, че желае такъв - файл, съдържащ векторни данни за съществуващите електронни-съобщителни мрежи, които се намират в заявения териториален обхват и за която няма ограничения на достъпа до информация за нея.

Форма за предоставяне на резултата от услугата – Форматът на резултата е винаги електронен, като може да бъде документ или документ, придружен с файл, съдържащ векторни данни.

8.3 Планирани и текущи дейности по изграждане

Електронната справочна услуга, предоставяща информация за планирани или текущи дейности по строителство, разполагане и монтаж на физическа инфраструктура, както и информация за ограничения в достъпа, ако има такива, се изпълнява през публичното УЕБ-ГИС приложение към ЕИТ.

Заявяването на е-услугата става през таб „Услуги“, чрез избор на съответната услуга от падащо меню. Заявяването на услугата е поетапно и реализирано в рамките на следните стъпки:

Стъпка 1 – преглед на информация за услугата;

Стъпка 2 – посочване на обхват;

Стъпка 3 – преглед на резултат.

Преминаването към следващ или предходен етап от заявяване е чрез бутоните „Напред“ и „Назад“.

Интерфейс на бутони за прелистване

8.3.1 Стъпка 1 - преглед на информация за услугата

В обхвата на стъпка „Информация за услугата“, потребителят преглежда информация за:

- Наименование на услугата;
- Случаи на прилагане и нормативно основание;
- Изисквания към заявителя;
- Необходими документи;
- Документ;
- Начин на заявяване;
- Необходими условия и документи при заявяване;
- Отказ от предоставяне на услугата;
- Етапи на изработване на услугата;
- Съдържание на резултата;
- Срок на изпълнение;
- Компетентен орган;
- Форма на предоставяне;
- Начин на предоставяне;
- Такса.

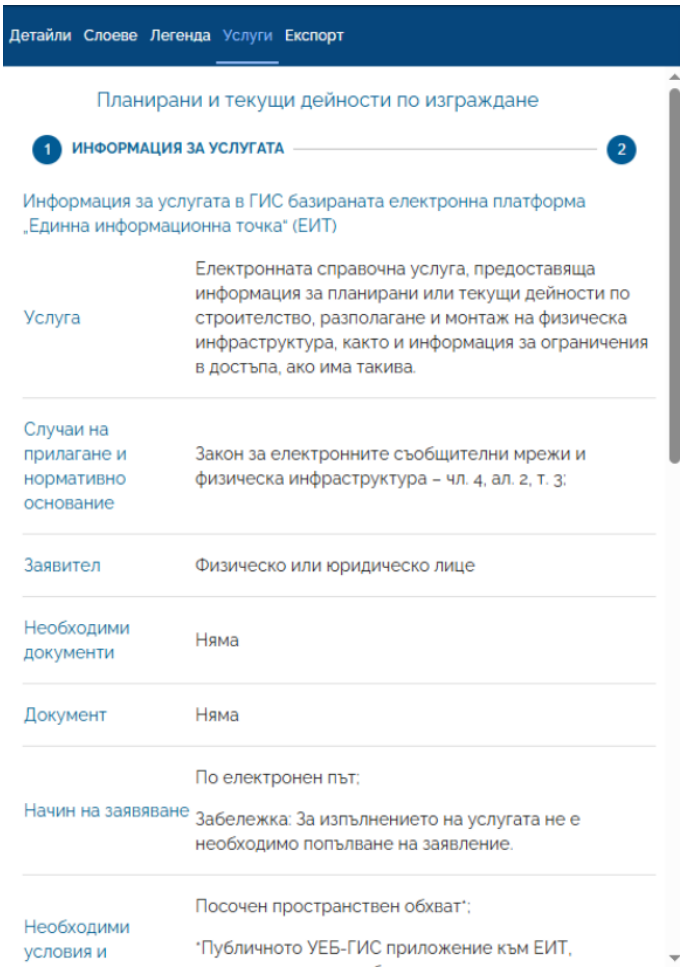

Интерфейс на стъпка № 1 „Информация за услуга", от изпълнението на Услуга 3 „Планирани и текущи дейности по изграждане"

8.3.2 Стъпка 2 - зона на интерес

В рамките на тази стъпка, заявителят посочва обхват на района на интерес за изпълнение на заявката.

Заявителят има възможност за избор на територия на интерес, чрез очертаване на картата посредством, „Правоъгълник", „Окръжност" или „Полигон". Тези инструменти ще ограничат обхвата на резултата до този очертан от потребителя.

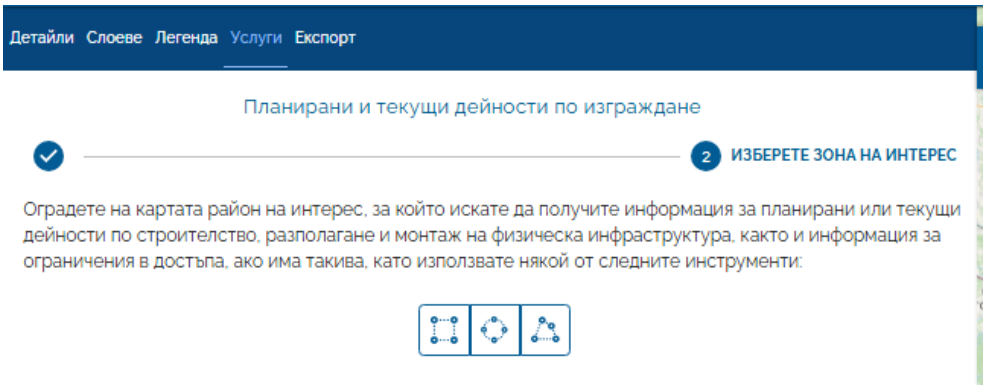

Интерфейс на стъпка 2 „Изберете зона на интерес"

След изпълнение на тази стъпка, интерфейсът трябва да изглежда така:

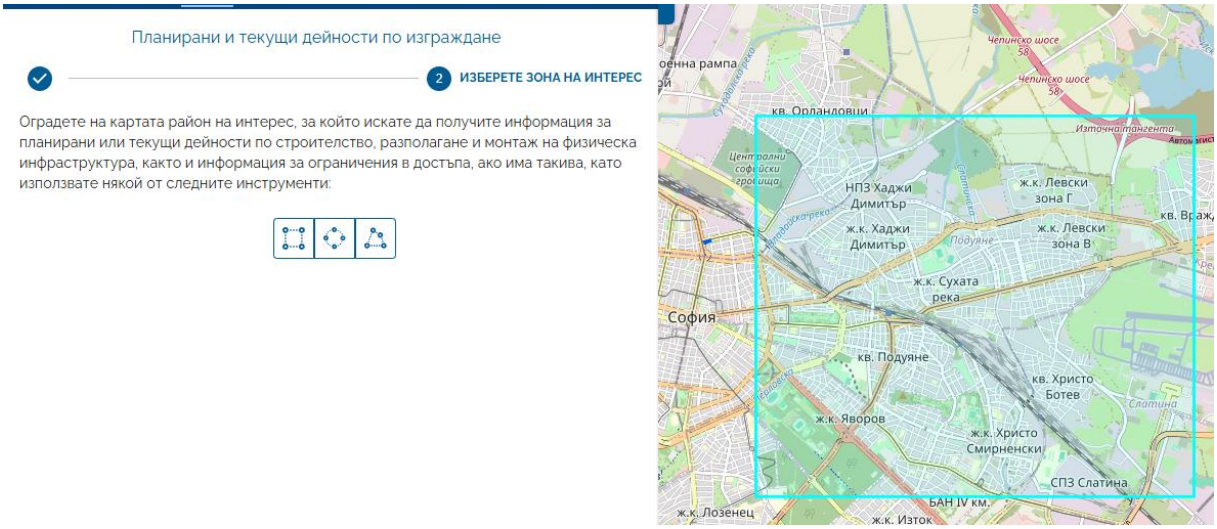

Интерфейс на стъпка 2 със заграден обхват върху интерактивната карта

След посочване на обхвата, системата извлича данни, които попадат в пространствения обхват, подаден от заявителя.

8.3.3 Стъпка 3 - преглед на резултат

В рамките на тази стъпка системата визуализира резултата от услугата в регистър, съдържащ планираните и текущи дейности по строителство, разполагане и монтаж за посочения от заявителя обхват.

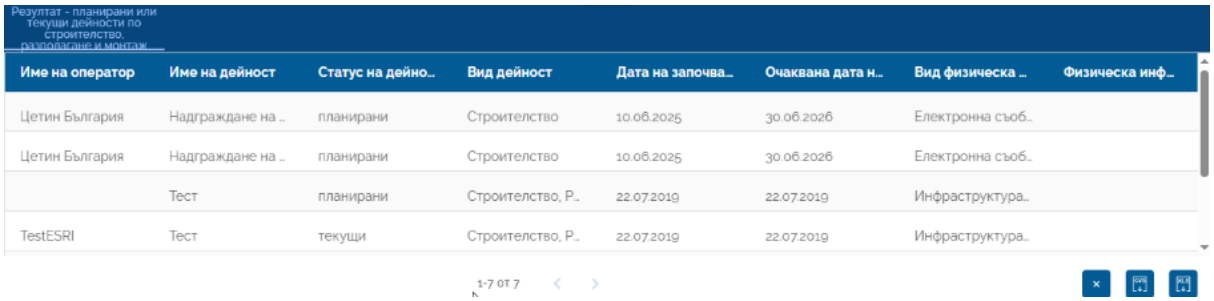

Резултат - планирани или текущи дейности по строителство, разполагане и монтаж

Име на оператор	Име на дейност	Статус на дейно...	Вид дейност	Дата на започва...	Очаквана дата н...	Вид физическа ...	Физическа инф...
Цетин България	Надграждане на ...	планирани	Строителство	10.06.2025	30.06.2026	Електронна съоб...	
Цетин България	Надграждане на ...	планирани	Строителство	10.06.2025	30.06.2026	Електронна съоб...	
	Тест	планирани	Строителство, Р...	22.07.2019	22.07.2019	Инфраструктура...	
TestESRI	Тест	текущи	Строителство, Р...	22.07.2019	22.07.2019	Инфраструктура...	

1-7 от 7

Интерфейс с резултат от услуга

Регистърът съдържа информация за:

- Име на оператор;
- Име на дейност;
- Статус на дейност;
- Вид дейност;
- Дата на започване;
- Очаквана дата на приключване;
- Вид физическа инфраструктура;
- Физическа инфраструктура.

Системата поддържа функционалната възможност за експорт на данни от регистъра в следните файлови формати:

- Експорт в Excel - експортира обектите от регистъра в .XLSX формат.

- Експорт в CSV формат - експортира обектите от регистъра в .CSV формат.

Системата позволява приближаване и маркиране върху картата на обекти от регистъра, посредством бутони:

- приближи;

- маркирай на картата;

Системата позволява преглед на подробни данни за избран обект от регистъра.

След натискане на бутон ••• се визуализира допълнителна информация (подробни данни) за обект от регистъра, като той се зарежда в панел „Детайли“.

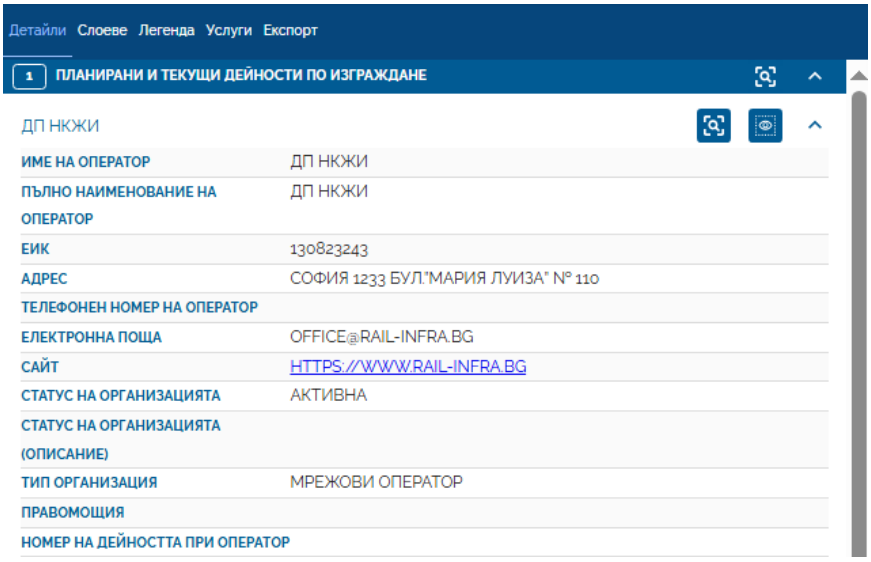

Интерфейс на подробни данни за обект от регистър „Планирани и текущи дейности по изграждане“

8.4 Компетентни органи, правомощия и оператори

Електронната справочна услуга, предоставяща данни за органите, компетентни да издават актове по разполагането и поддържането на ЕСМ и изграждането и ползването на прилежащата им физическа инфраструктура (правомощия, актове, такси, образци на документи, процедури и нормативни актове, данни за контакт) и информация за мрежовите оператори по смисъла на ЗЕСМФИ се изпълнява през ЕИТ портала.

Заявяването на е-услугата става през таб „Услуги“, чрез избор на съответната услуга от падащо меню. Заявяването на услугата е поетапно и реализирано в рамките на следните стъпки:

Стъпка 1 – преглед на информация за услугата;

Стъпка 2 – посочване на обхват;

Стъпка 3 – преглед на резултат.

Преминаването към следващ или предходен етап от заявяване е чрез бутоните „Напред“ и „Назад“.

Интерфейс на бутони за прелистване

8.4.1 Стъпка 1 - преглед на информация за услугата

В обхвата на стъпка “Информация за услугата”, потребителят преглежда информация за:

- Наименование на услугата;
- Случаи на прилагане и нормативно основание;
- Изисквания към заявителя;
- Необходими документи;
- Документ;
- Начин на заявяване;
- Необходими условия и документи при заявяване;
- Отказ от предоставяне на услугата;
- Етапи на изработване на услугата;
- Съдържание на резултата;
- Срок на изпълнение;
- Компетентен орган;
- Форма на предоставяне;
- Начин на предоставяне;
- Такса.

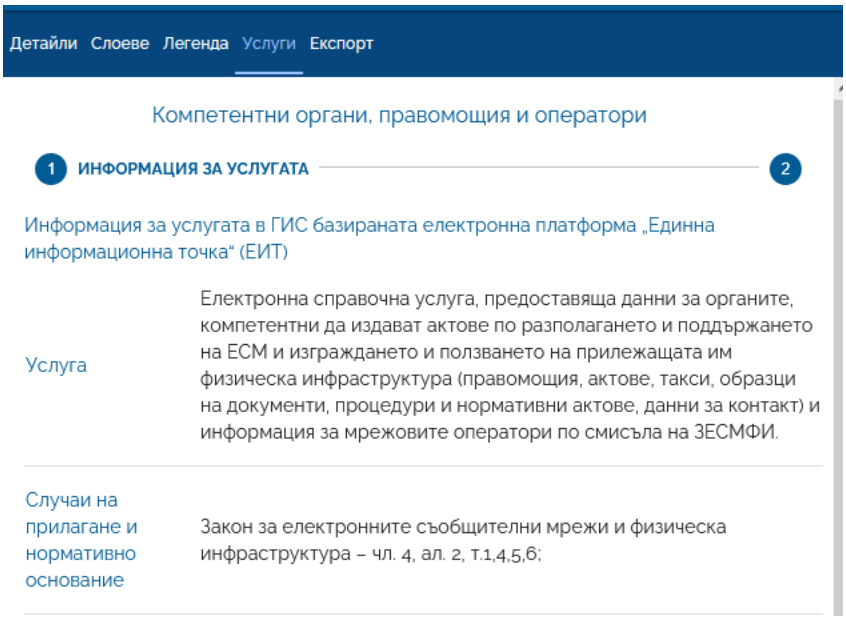

Интерфейс на стъпка 1 – „Информация за услугата"

8.4.2 Стъпка 2 - посочване на обхват

В рамките на тази стъпка, заявителят има възможност да:

- посочи конкретен пространствен обхват, за който желае да получи информация, чрез изчертаване на правоъгълник, окръжност или полигон;
- избере, от падащо меню, тип на орган, за който желае да получи информация и/или да въведе име на орган, след което да потърси навсякъде;

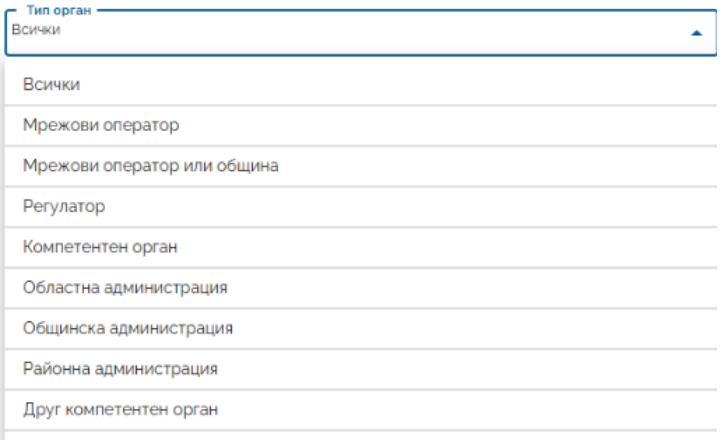

Интерфейс на падащ списък „Тип орган"

Системата осигурява функционална възможност за визуализиране на подсказки в процеса на въвеждане на име на орган, например:

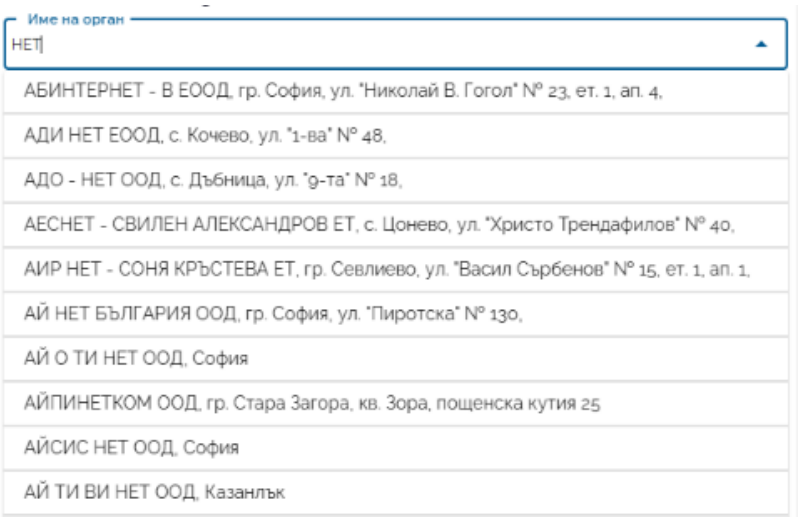

Интерфейс на списък с подсказки при въвеждане на „Име на орган“

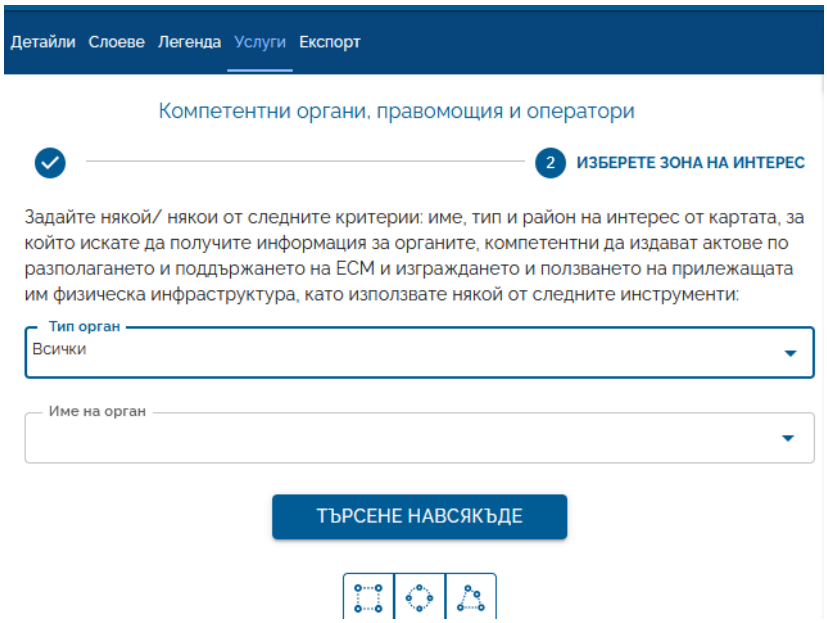

Интерфейс на стъпка 2 Зона на интерес

След посочване на обхвата (пространствен или чрез критерий), системата извлича данни.

8.4.3 Стъпка 3 - преглед на резултат

Резултатът от услугата се извежда в регистър.

Резултат - компетентни органи, правомощия и оператори

Име	Тип организация	ЕИК	Сайт	Статус на организацията
Test2005	Областна администрация	666666658	www.abv.bg	неактивна
3САТ ТВ ООД	Мрежови оператор	115830647		активна
3Т КОМ ЕООД	Мрежови оператор	115872315		активна
4 ВЕНДЕТА ЕООД	Мрежови оператор	202189306		активна
	Мрежови оператор	205089706		

1-10 от 2041

Резултатна атрибутна таблица Услуга 4 „Компетентни органи, правомощия и оператори “

Регистърът съдържа информация за:

- Име;
- Тип организация;
- ЕИК;
- Сайт;
- Статус на организацията.

<u>Функционални възможности в резултатна атрибутна таблица от изпълнението на Услуга 4 „Компетентни органи, правомощия и оператори“:</u>

Команда		Описание
Следваща страница	›	Осигурява възможност за прелистване на атрибутната таблица към следваща страница.
Предишна страница	‹	Осигурява възможност за прелистване на атрибутната таблица към предишна страница.

Затвори	×	Осигурява възможност за затваряне на атрибутната таблица.
Експорт CSV	CVS	Осигурява възможност за експорт на обекти в csv формат.
Експорт на данни в Ексел	XLS	Осигурява възможност за експорт на обекти в excel формат.

<u>Допълнителни функционалности.</u>

Тези функционалности се достъпват при преминаване с курсора на мишката през ред от атрибутната таблица:

Команда		Описание
Приближи		Осигурява възможност за приближаване на картата към обекта.
Маркирай на картата		Осигурява възможност за маркиране на обекта на картата.
Преглед в панел „Детайли“	...	Осигурява възможност за зареждане на обекта в панел „Детайли“ и преглед на подробна информация за него.

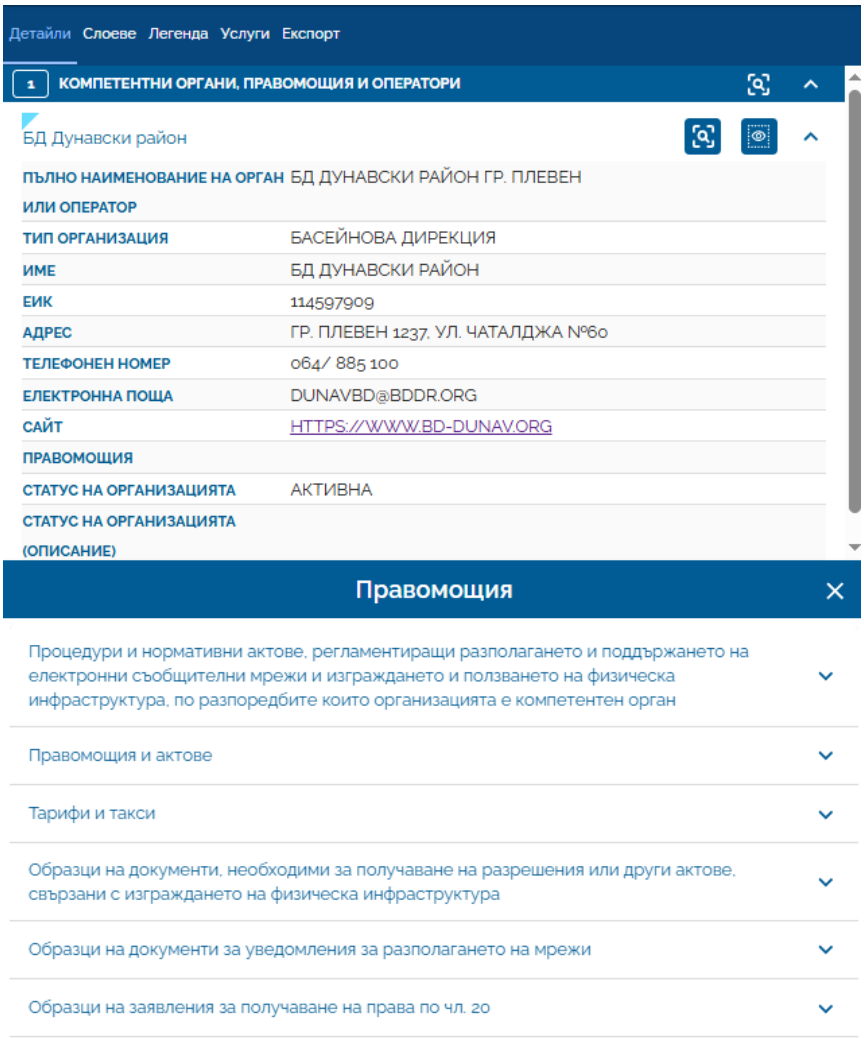

Преглед на подробна информация за обект от „Резултат – компетентни органи, правомощия и оператори“ в панел „Детайли“

Резултатът от услугата съдържа:

(1) Списък с органите, компетентни да издават актове по разполагането и поддържането на ЕСМ и изграждането и ползването на прилежащата им физическа инфраструктура, които се намират в заявения териториален обхват;

(1.1) правомощия на компетентния орган;

(1.2) актовете, които компетентния орган издава, свързани с разполагането и поддържането на ЕСМ и изграждането и ползването на прилежащата им физическа инфраструктура;

(1.3) Връзка към тарифа за таксите, които компетентния орган събира, свързани с разполагането и поддържането на ЕСМ и изграждането и ползването на прилежащата им физическа инфраструктура;

(1.4) Връзка към образците на документи, които компетентния орган издава, свързани с разполагането и поддържането на ЕСМ и изграждането и ползването на прилежащата им физическа инфраструктура;

(1.5) процедури и нормативни актове, свързани с разполагането и поддържането на ЕСМ и изграждането и ползването на прилежащата им физическа инфраструктура;

(1.6) данни за контакт с компетентния орган – наименование, адрес, адрес на електронна поща и телефон за контакт

(2) Списък с мрежовите оператори по смисъла на ЗЕСМФИ;

(2.1) данни за контакт с мрежовия оператор – наименование, адрес, адрес на електронна поща и телефон за контакт, които се намират в заявения териториален обхват;

8.5 Подаване на заявление за изграждане на инфраструктура

Електронната услуга за попълване и подаване по електронен път на заявления и всички други документи към тях, необходими за издаването на съответното разрешение за изграждане на физическа инфраструктура, се заявява извън експертния модул УЕБ-ГИС приложение към ЕИТ. В секция „Услуги“, е предоставена възможност за пренасочване на потребителите към Единната информационна система по устройство на територията, инвестиционно проектиране и разрешаване на строителството на МРРБ. Самата услуга се заявява и изпълнява извън ЕИТ.

Услугата се достъпва чрез бутона „Подаване на заявления за изграждане на инфраструктура“ в раздел „Услуги“, след което се отваря нов панел съдържащ информация за услугата и връзка, пренасочваща към ЕИС на МРРБ.

Интерфейс на услуга „Подаване на заявление за изграждане на инфраструктура“

8.6 Подаване на заявление за разполагане на ЕСМ

Електронната услуга за попълване и подаване по електронен път на заявления и всички други документи към тях, необходими за разполагането, поддържането и подобряването на електронни съобщителни мрежи се заявява през експертния модул УЕБ-ГИС приложение към ЕИТ.

Заявяването на е-услугата става през таб „Услуги“, чрез избор на съответната услуга от падащо меню. Заявяването на услугата е поетапно и реализирано в рамките на следните стъпки:

Стъпка 1 – преглед на информация за услугата;

Стъпка 2 – автентикация на заявителя;

Стъпка 3 – попълване на заявление;

Стъпка 4 – преглед и подписване на заявлението;

Стъпка 5 – преглед на резултат.

Преминаването към следващ или предходен етап от заявяване е чрез бутоните „Напред“ и „Назад“.

Интерфейс на бутони за прелистване

В обхвата на стъпка „Информация за услугата“, потребителят преглежда информация за:

- Наименование на услугата;
- Случаи на прилагане и нормативно основание;
- Изисквания към заявителя;
- Необходими документи;
- Документ;
- Начин на заявяване;
- Необходими условия и документи при заявяване;
- Отказ от предоставяне на услугата;
- Етапи на изработване на услугата;
- Съдържание на резултата;
- Срок на изпълнение;
- Компетентен орган;
- Форма на предоставяне;
- Начин на предоставяне;
- Такса.

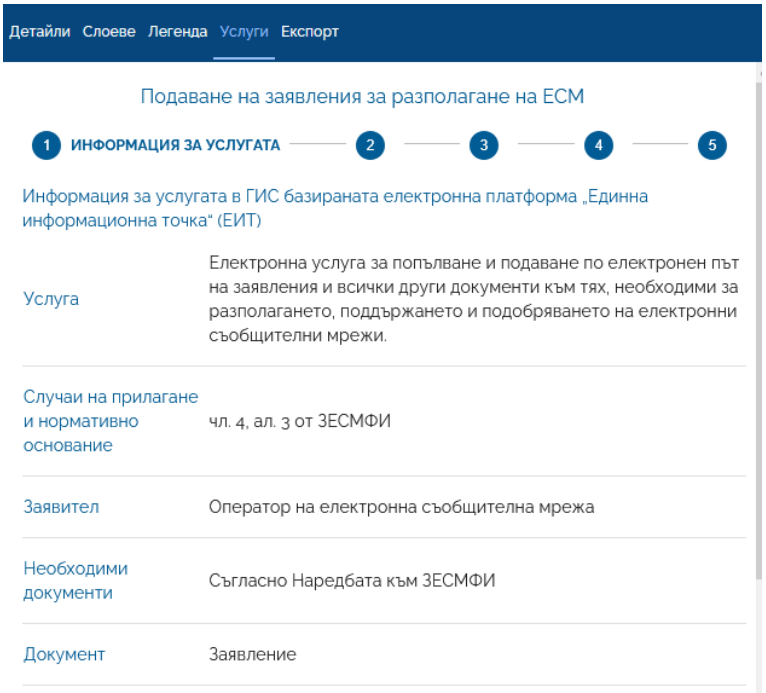

Интерфейс на стъпка № 1 „Информация за услуга“, от изпълнението на Услуга 5.2 „Подаване на заявления за разполагане на ЕСМ“

Потребителите с роля „Компетентен орган“ нямат функционалната възможност да заявяват електронна услуга за разполагането, поддържането и подобряването на електронни съобщителни мрежи.

8.7 Регистрация на мрежа в ЕИТ

Електронната услуга за попълване и подаване по електронен път на заявления и всички други документи към тях, необходими за регистрация на разположена или подобрена електронна съобщителна мрежа се заявява през експертния модул УЕБ-ГИС приложение към ЕИТ.

Заявяването на е-услугата се осъществява през таб „Услуги“, чрез избор на съответната услуга от падащо меню. Заявяването на услугата е поетапно и реализирано в рамките на следните стъпки:

Стъпка 1 – преглед на информация за услугата;

Стъпка 2 – автентикация на заявителя;

Стъпка 3 – подаване на заявление за разполагане на ЕСМ;

Стъпка 4 – импортиране на файл с геометрия;

Стъпка 5 – преглед на резултат.

Преминаването към следващ или предходен етап от заявяване е чрез бутоните „Напред“ и „Назад“.

Интерфейс на бутони за прелистване

В обхвата на стъпка „Информация за услугата“, потребителят преглежда информация за:

- Наименование на услугата;
- Случаи на прилагане и нормативно основание;
- Изисквания към заявителя;

- Необходими документи;
- Документ;
- Начин на заявяване;
- Необходими условия и документи при заявяване;
- Отказ от предоставяне на услугата;
- Етапи на изработване на услугата;
- Съдържание на резултата;
- Срок на изпълнение;
- Компетентен орган;
- Форма на предоставяне;
- Начин на предоставяне;
- Такса.

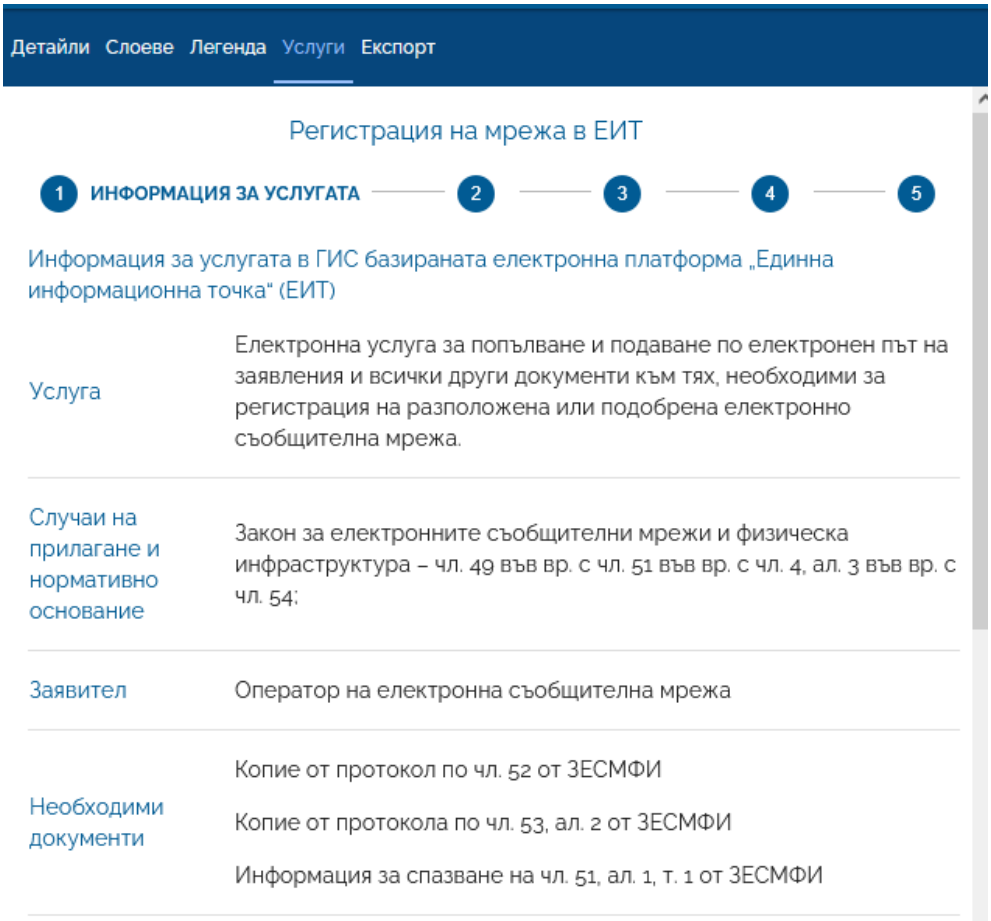

Интерфейс на стъпка № 1 „Информация за услуга", от изпълнението на Услуга 5.3 „Регистрация на мрежа в ЕИТ"

Потребителите с роля „Компетентен орган“ нямат функционалната възможност да заявяват електронна услуга за регистрация на разположена или подобрена електронно съобщителна мрежа.

9 Профил

В панел „Профил“ са разположени допълнителни функции за управление на работните потоци, които зависят от вида потребител. Тяхното стартиране става с избор от бутоните в панела „Профил“:

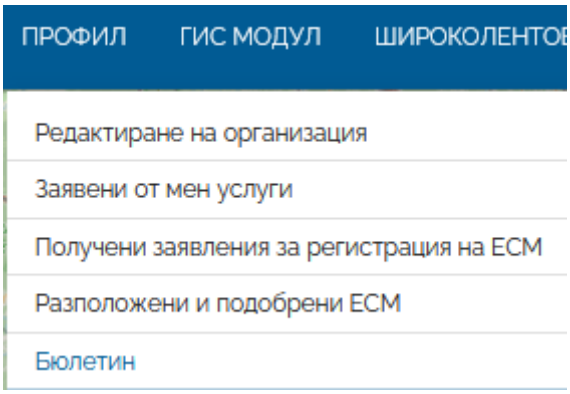

Интерфейс Профил

9.1 Редактиране на организация

След натискане на бутона „Редактиране на организация“ се отваря нов панел, съдържащ описателните характеристики на организацията.

В горната част на интерфейса са разположени данните за организацията, като е възможна редакция на наименование, данни за контакт, както и въвеждане на описание към статуса на организацията.

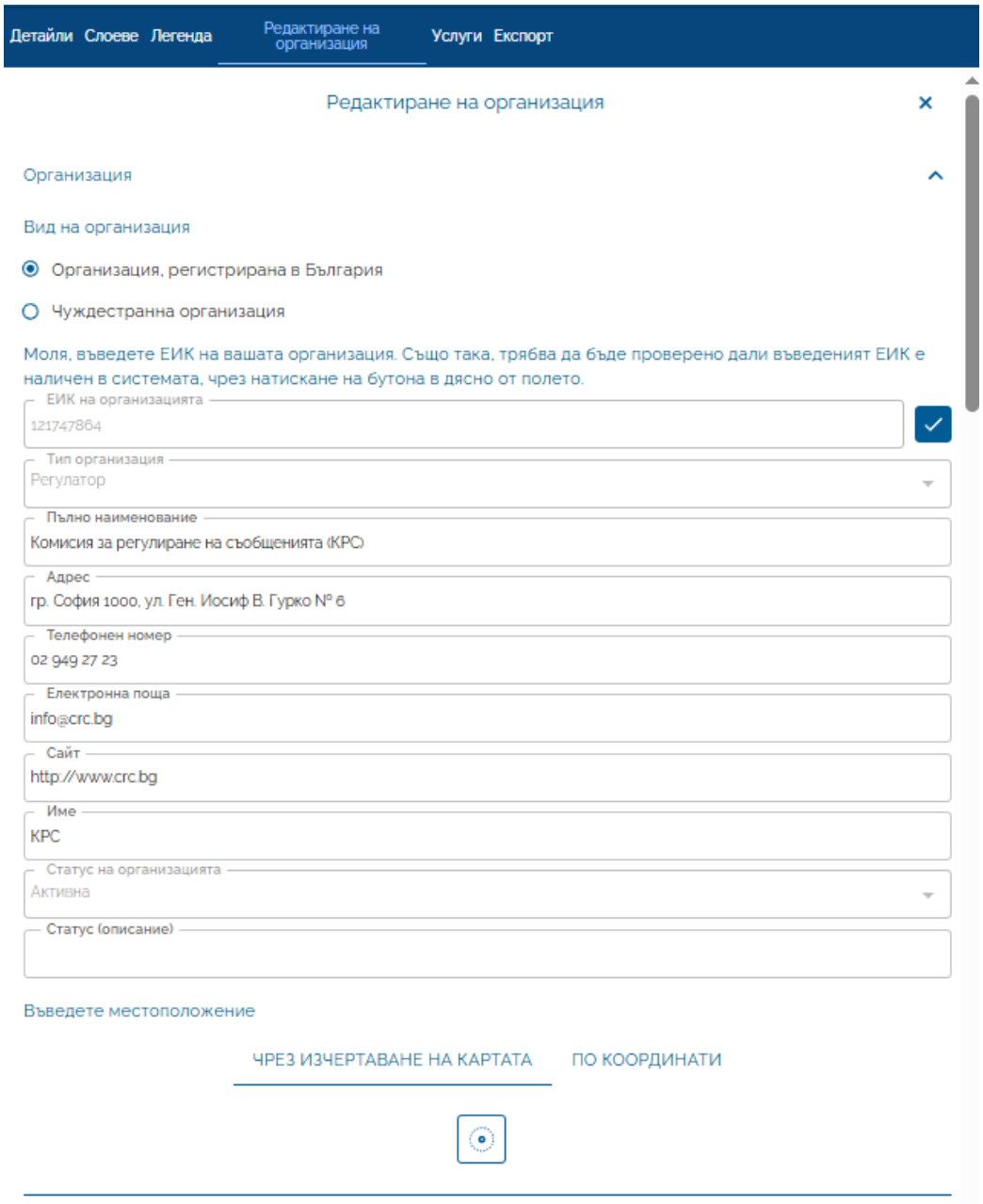

Интерфейс за редакция на организация

В средната част на интерфейсът са разположени секциите за въвеждане на местоположение на организацията и нейната зона на отговорност. Потребителят има възможност да редактира местоположението на организацията, чрез изчертаване на картата или с въвеждане на координати. Местоположението се визуализира върху картата.

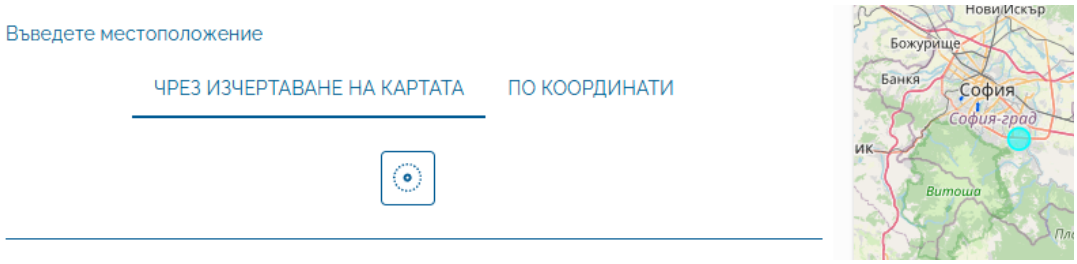

Интерфейс на въвеждане на местоположение, чрез изчертаване на карта

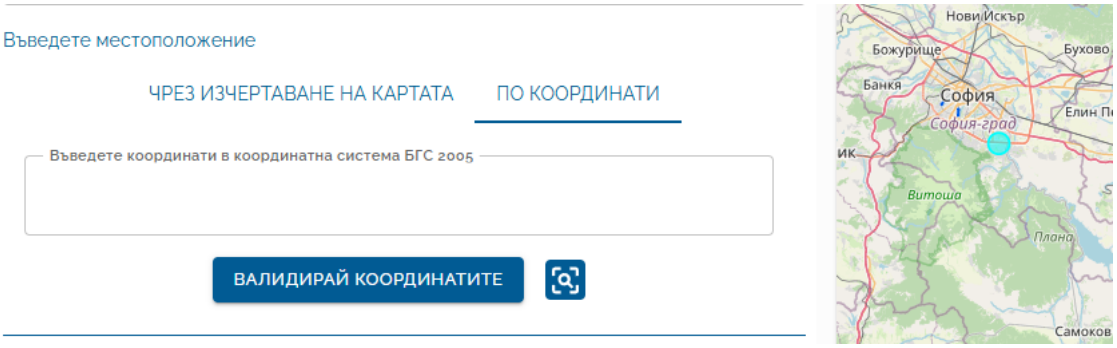

Интерфейс за въвеждане на местоположение по координати

Предоставена е възможност за въвеждане на зона на отговорност, ако такава не е добавена до момента. Начините, по които може да се въведе зоната са чрез изчертаване на картата, посочване на координати или избор на област/община.

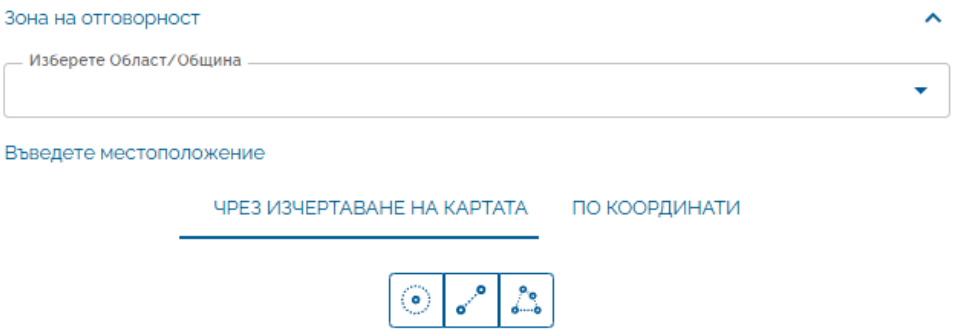

Интерфейс за въвеждане на зона на отговорност чрез изчертаване на картата

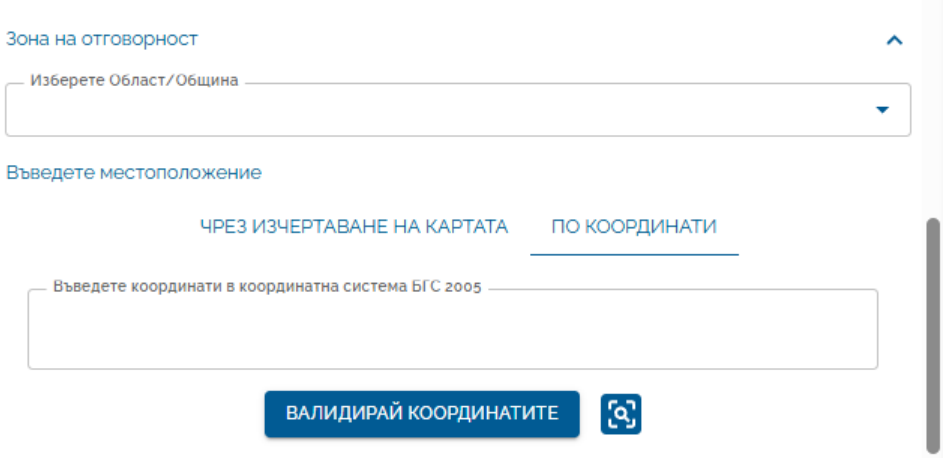

Въвеждане на зона на отговорност чрез въвеждане на координати

В долната част на интерфейса, в секция „Правомощия“ се въвеждат процедури и нормативни актове, правомощия и актове, такси и др., с тяхното име, описание и линк за преглед.

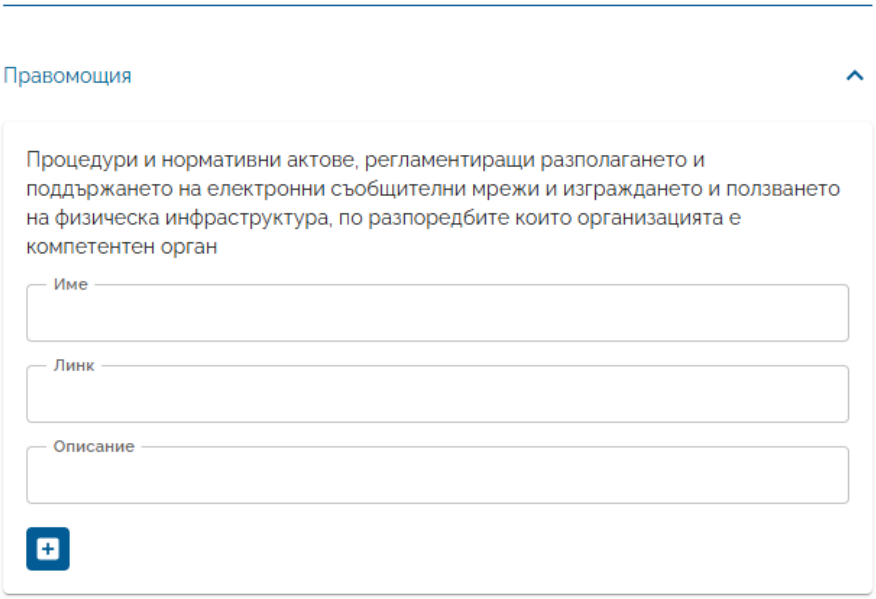

Интерфейс за въвеждане на правомощия

Най-отдолу в интерфейса потребителят има възможност да откаже промените, ако те не го удовлетворяват или да ги запише.

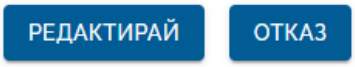

9.2 Заявени от мен услуги

Системата осигурява възможност за получаване на информация за заявените от потребителя услуги. Функционалните възможности реализирани в резултатната атрибутна таблица са експорт на данни в Excel, експорт на данни в csv, преглед на подробна информация за обект в панел „Детайли“.

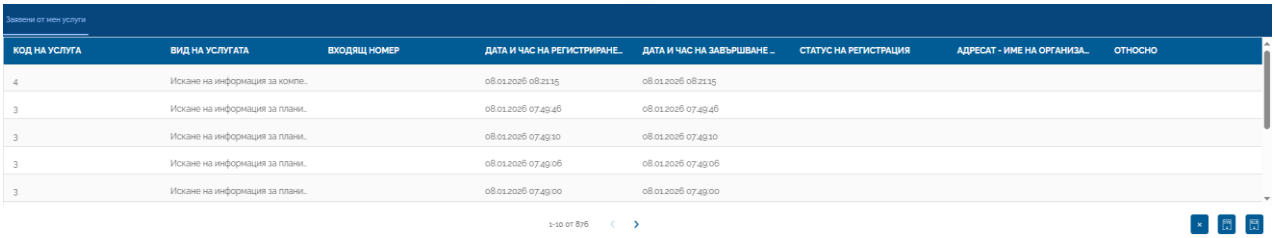

Регистър „Заявени от мен услуги“

<u>Функционални възможности:</u>

Команда		Описание
Следваща страница	›	Осигурява възможност за прелистване на атрибутната таблица към следваща страница.
Предишна страница	‹	Осигурява възможност за прелистване на атрибутната таблица към предишна страница.
Затвори	×	Осигурява възможност за затваряне на атрибутната таблица.
Експорт CSV	CVS	Осигурява възможност за експорт на обекти в csv формат.
Експорт на данни в Ексел	XLS	Осигурява възможност за експорт на обекти в excel формат.

<u>Допълнителни функционалности:</u>

Допълнителните функционалности се появяват след като потребителят посочи ред от атрибутната таблица с мишката.

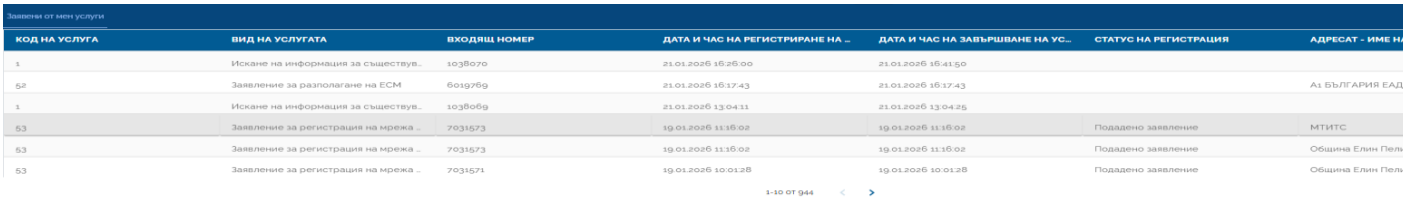

Команда		Описание
Преглед в панел „Детайли“	...	Осигурява възможност за зареждане на обекта в панел „Детайли“ и преглед на подробна информация за него.

9.3 Получени заявления за регистрация на ЕСМ

Системата осигурява възможност за визуализация на информация за постъпило заявление за регистрация на ЕСМ и прикачените документи към него.

Системата поддържа регистър на всички получени заявления за регистрация, съдържащ информация за:

- Входящ номер;
- Дата и час на регистрация;
- Заявител - име на лице;
- Заявител - име на организация;
- Дата и час на завършване на услугата;
- Статус на регистрация;
- Относно.

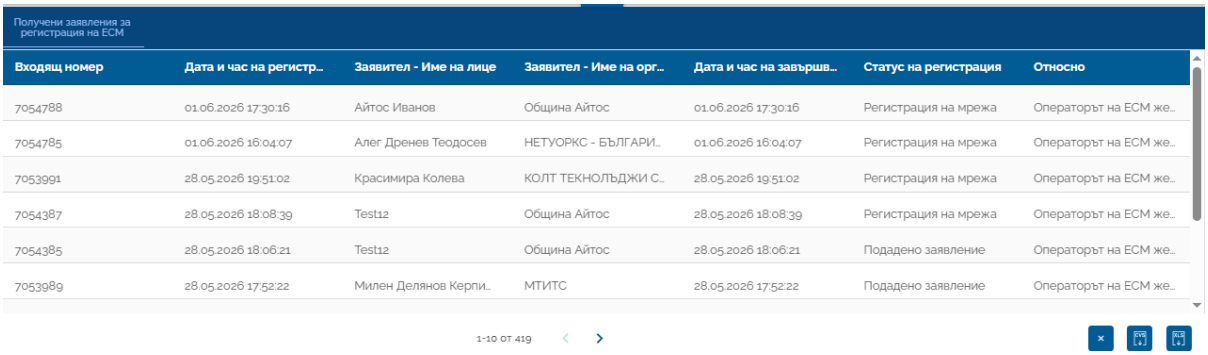

Интерфейс на регистър „Получени заявления за регистрация на ЕСМ“

<u>Функционални възможности:</u>

Команда		Описание
Следваща страница	>	Осигурява възможност за прелистване на атрибутната таблица към следваща страница.
Предишна страница	<	Осигурява възможност за прелистване на атрибутната таблица към предишна страница.
Затвори	×	Осигурява възможност за затваряне на атрибутната таблица.
Експорт CSV	CVS	Осигурява възможност за експорт на обекти в csv формат.
Експорт на данни в Ексел	XLS	Осигурява възможност за експорт на обекти в excel формат.

<u>Допълнителни функционалности:</u>

Допълнителните функционалности се появяват след като потребителят посочи ред от атрибутната таблица с мишката.

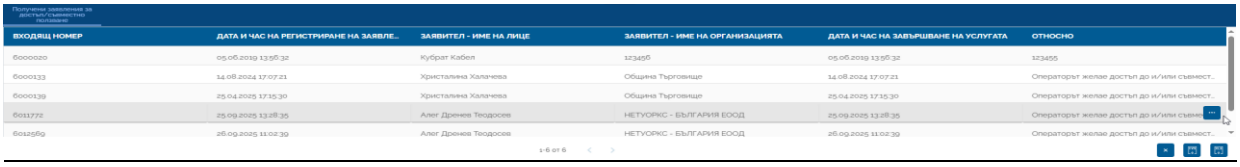

Команда		Описание
Преглед в панел „Детайли“		Осигурява възможност за зареждане на обекта в панел „Детайли“ и преглед на подробна информация за него.
Маркирай на картата		Осигурява възможност за маркиране на обекта на картата.
Приближи		Осигурява възможност за приближаване на текущия обхват на картата към обекта
Елементи на ЕСМ		Осигурява възможност за преглед на свързаните елементи на ЕСМ от заявлението.

Системата позволява сваляне и преглед на прикачени документи.

Интерфейс на прикачени документи към заявление за регистрация на ЕСМ

Потребителят има възможност за търсене на елементи на ЕСМ за избран запис от регистъра.

След натискане на бутон “Елементи ЕСМ” se отваря панел за търсене, съдържащ тип на инфраструктурата и входящ номер на заявлението като автоматично въведени параметри за търсене.

Резултатът от търсенето са регистри, съдържащи информация за елементите на ЕСМ.

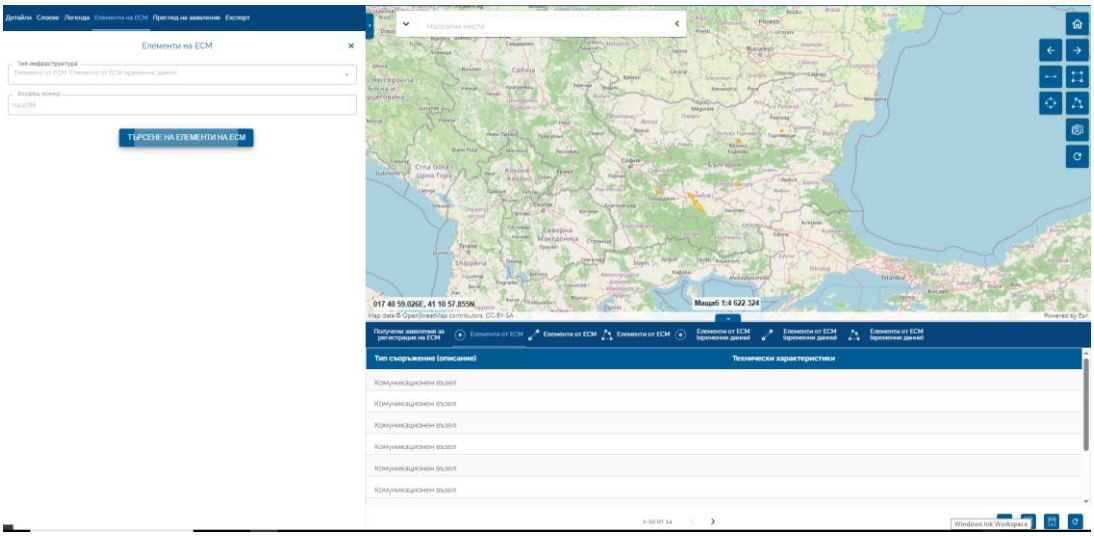

Интерфейс на панел „Търсене на елементи на ЕСМ“ и резултатни регистри

В регистрите с елементи на ЕСМ е налична възможност за преглед на запис в детайлен панел, чрез натискане на бутон “Преглед в детайлен панел” .

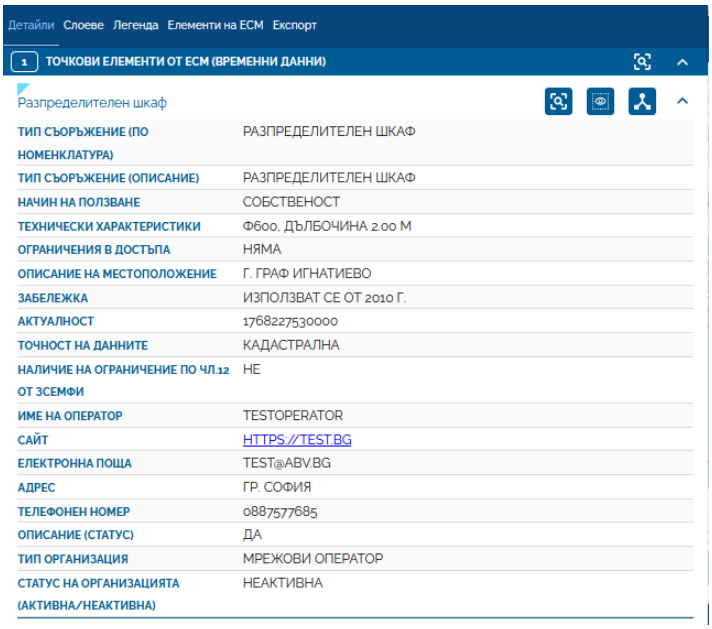

Интерфейс на детайлна информация за елемент на ЕСМ

9.4 Разположени и подобрени ЕСМ

Системата осигурява възможност за получаване информация за разположени и подобрени ЕСМ от потребители на организацията. След натискане на бутон Разположени и подобрени ЕСМ се отваря регистър на разположените и подобрени ЕСМ.

Регистърът съдържа информация за:

- Входящ номер;
- Дата и час на регистриране на заявлението;
- Подател – име на организацията;
- Адресат - име на организацията;
- Актуалност;
- Точност;
- Описание на местоположение.

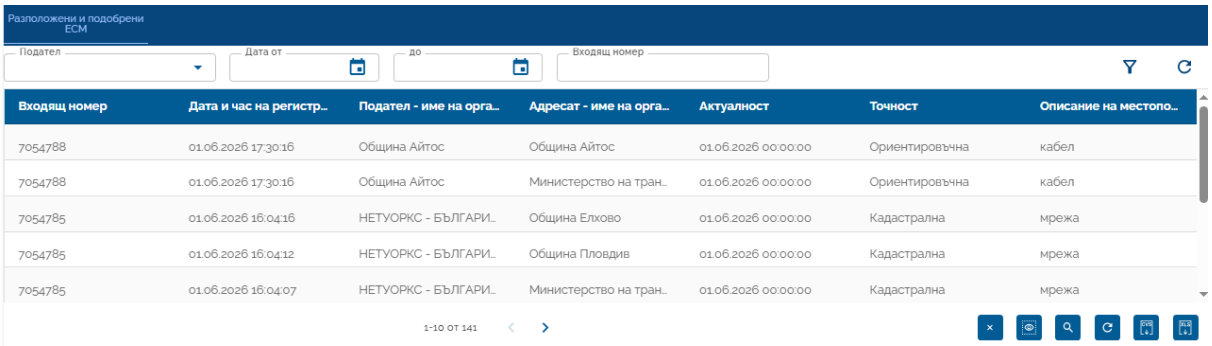

Интерфейс на „Регистър на разположени и подобрени ЕСМ“

<u>Функционални възможности:</u>

Команда		Описание
Следваща страница	›	Осигурява възможност за прелистване на атрибутната таблица към следваща страница.

Предишна страница		Осигурява възможност за прелистване на атрибутната таблица към предишна страница.
Затвори		Осигурява възможност за затваряне на атрибутната таблица.
Обнови		Осигурява възможност за премахване на всички филтри.
Експорт CSV		Осигурява възможност за експорт на обекти в csv формат.
Експорт на данни в Ексел		Осигурява възможност за експорт на обекти в excel формат.
Маркирай всички на картата		Осигурява възможност за маркиране на всички записи от регистъра върху картата.
Филтрирай от картата		Осигурява възможност за зареждане на видимите записи от картата в регистър.

<u>Допълнителни функционалности:</u>

Допълнителните функционалности се появяват след като потребителят посочи ред от атрибутната таблица с мишката.

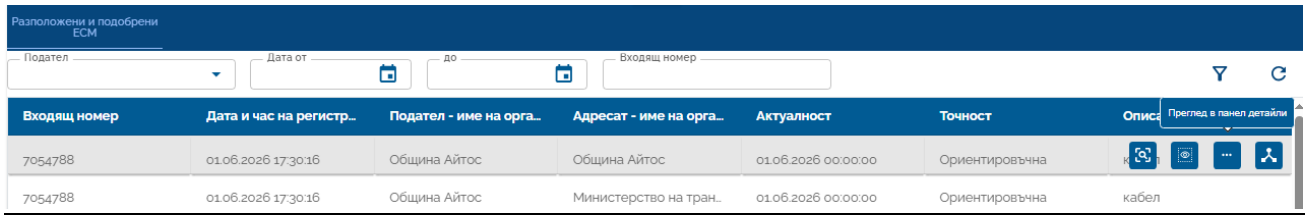

Команда		Описание
Приближи		Осигурява възможност за приближаване на картата към обекта.
Маркирай на картата		Осигурява възможност за маркиране на обекта на картата.
Преглед в панел „Детайли“		Осигурява възможност за зареждане на обекта в панел „Детайли“ и преглед на подробна информация за него.
Елементи на ЕСМ		Осигурява възможност за търсене на елементи на ЕСМ в нов панел „Елементи на ЕСМ“ по входящ номер като той се зарежда автоматично от подаденото заявление за регистрация.

9.4.1 Търсене и справки по критерии

Системата предоставя функционалната възможност за търсене по критерии, като:

- Подател;
- Дата (от)
- (до);
- Входящ номер.

Системата осигурява функционална възможност за визуализиране на подсказки в процеса на въвеждане, например при въвеждане на подател.

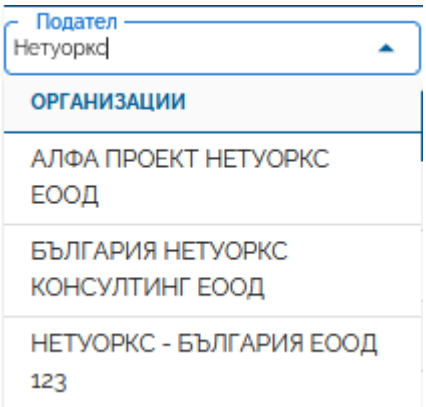

Интерфейс на подсказки при въвеждане на подател

В регистъра са налични функционалности за управление на процеса по търсене, разположени в горната дясна част на интерфейса, като те са:

Филтриране - - зарежда списък с обекти от регистъра на разположени и подобрени ЕСМ, в зависимост от избраните филтри;

Отмяна на филтрирането - - изчиства зададените филтри.

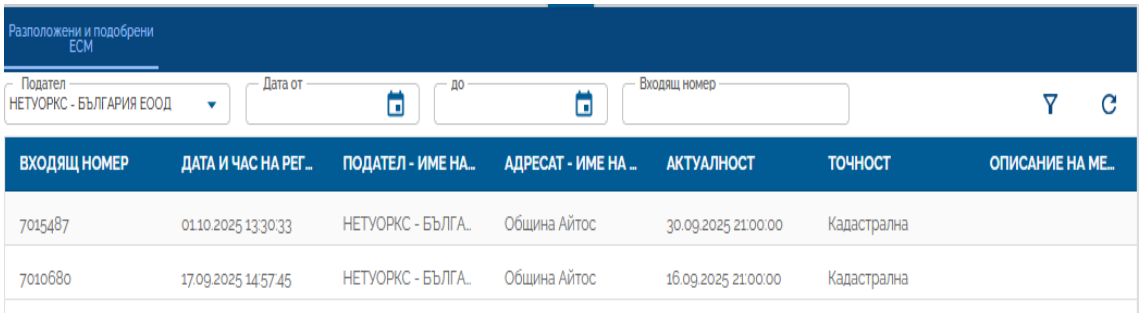

Интерфейс на „Регистър на разположените и подобрени ЕСМ“ след филтриране

9.4.2 Преглед на подробни данни

След натискане на бутон ... се визуализира допълнителна информация (подробни данни) за обект от регистъра, като той се зарежда в панел „Детайли“.

1 РАЗПОЛОЖЕНИ И ПОДОБРЕНИ ЕСМ

Община Айтос

ВХОДЯЩ НОМЕР	7023125
ДАТА И ЧАС НА РЕГИСТРИРАНЕ НА ЗАЯВЛЕНИЕТО	03.11.2025 07:02:39
ДАТА И ЧАС НА ЗАВЪРШВАНЕ НА УСЛУГАТА	03.11.2025 07:02:39
ОТНОСНО	ОПЕРАТОРЪТ НА ЕСМ ЖЕЛАЕ ДА РЕГИСТРИРА СЛЕДНАТА ЕСМ, РАЗПОЛОЖЕНА ПО РЕДА НА ЧЛ. 51 ОТ ЗЕСМФИ: ...ТЕСТ
ОПИСАНИЕ НА МЕСТОПОЛОЖЕНИЕ	
СТАТУС НА РЕГИСТРАЦИЯ	РЕГИСТРАЦИЯ НА МРЕЖА
АКТУАЛНОСТ	02.11.2025 22:00:00
ТОЧНОСТ	КАДАСТРАЛНА
ЕИК НА ОПЕРАТОР	000056764
ПОДАТЕЛ - ИМЕ НА ОРГАНИЗАЦИЯТА	ОБЩИНА АЙТОС
АДРЕС НА ОПЕРАТОР	
САЙТ НА ОПЕРАТОР	
ПОДАТЕЛ - EMAIL НА ОРГАНИЗАЦИЯТА	
АДРЕСАТ - ИМЕ НА ОРГАНИЗАЦИЯТА	МИНИСТЕРСТВО НА ТРАНСПОРТА И СЪОБЩЕНИЯТА

Преглед на подробна информация за обект от „Регистър на разположените и подобрени ЕСМ“ в панел „Детайли“

9.4.3 Търсене на свързани елементи на ЕСМ

За избрано заявление от регистъра, потребителят може да потърси допълнителна информация за свързаните елементи на мрежата към избрания обект от физическата инфраструктура от бутон .

Отваря се панел за търсене с предварително въведени параметри:

Елементи на ЕСМ

Тип инфраструктура

Елементи от ЕСМ; Елементи от ЕСМ (временни данни)

Входящ номер

7030771

ТЪРСЕНЕ НА ЕЛЕМЕНТИ НА ЕСМ

Интерфейс на форма за търсене на елементи от ЕСМ

След натискане на бутона ТЪРСЕНЕ НА ЕЛЕМЕНТИ НА ЕСМ се зарежда резултат в атрибутни таблици „Точкови елементи на ЕСМ“, „Линейни елементи на ЕСМ“, „Полигонови елементи на ЕСМ“, „Точкови елементи на ЕСМ(временни данни)“, „Линейни елементи на ЕСМ(временни данни)“, „Полигонови елементи на ЕСМ(временни данни)“, където потребителят може да разгледа резултатите. Функционалността осигурява възможност за преглед на свързаните ЕСМ към избрана инфраструктура.

9.5 Бюлетин

При избор на регистъра се отваря панел с възможност за настройка на вида на бюлетина, както и периода, през който да бъде известяван потребителя.

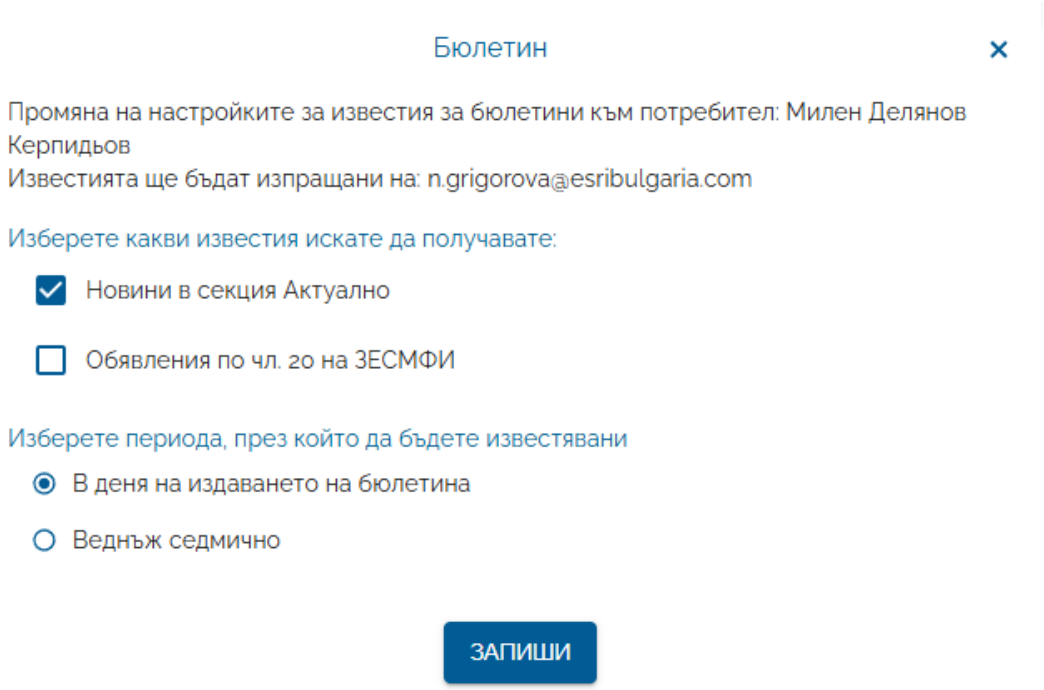

Интерфейс на Бюлетин

10 Широколентов достъп

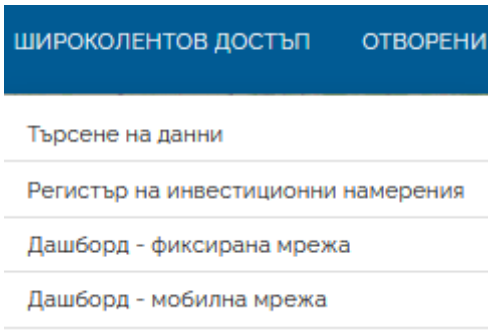

Функционалности в модул „Широколентов достъп“

Модулът обхваща функционалности, свързани с:

- Търсене на данни - обработка и предоставяне на информация за наличност на широколентова връзка: Поддържане на вътрешен регистър на инвестиционните намерения;
- Дашборд (информационно табло) - фиксирана/мобилна мрежа - създаване на тематични карти за широколентов достъп.

10.1 Търсене на данни

Интерфейсът за търсене е организиран в два раздела – въвеждане на критерии за търсене и визуализация на резултат.

В горната част на интерфейса за въвеждане на критерии е разположено търсенето по адрес. Под него търсене по населено място, а в долната част избор от картата, чрез посочване и изчертаване на полигон/правоъгълник.

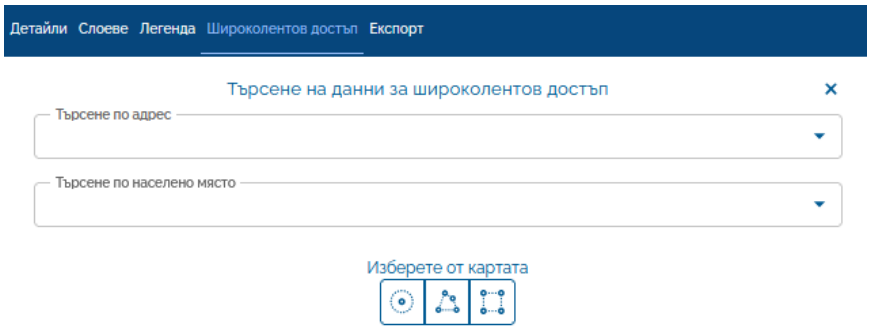

Интерфейс на секция „Търсене на данни за широколентов достъп“

а. Търсене по адрес - Потребителят въвежда адрес в поле „Търсене по адрес“ или избира от списък с подсказки.

Интерфейс на „Търсене по адрес“

б. Търсене по населено място - Потребителят въвежда населено място в поле „Търсене по населено място“ или избира от списък с подсказки.

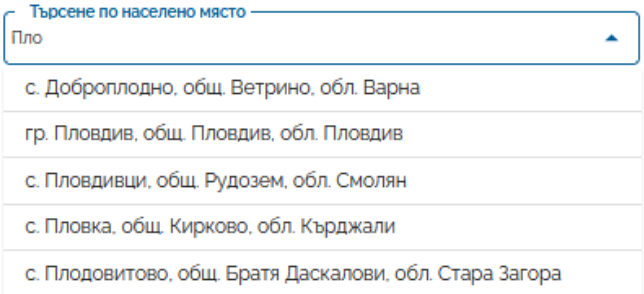

Интерфейс на „Търсене по населено място“

в. Търсене от картата - Потребителят избира инструмент за идентификация от картата (точка, полигон, правоъгълник) и изчертава зона, за която иска да получи информация за наличните широколентови услуги.

Резултатът от търсенето се визуализира групиран, като в горната част на интерфейса е изписан зададения критерий, под него обобщен преглед на резултата, а най-долу детайлен преглед на резултата. Всеки един ред може

да бъде разтворен, при което се визуализират детайлни данни за избрания елемент.

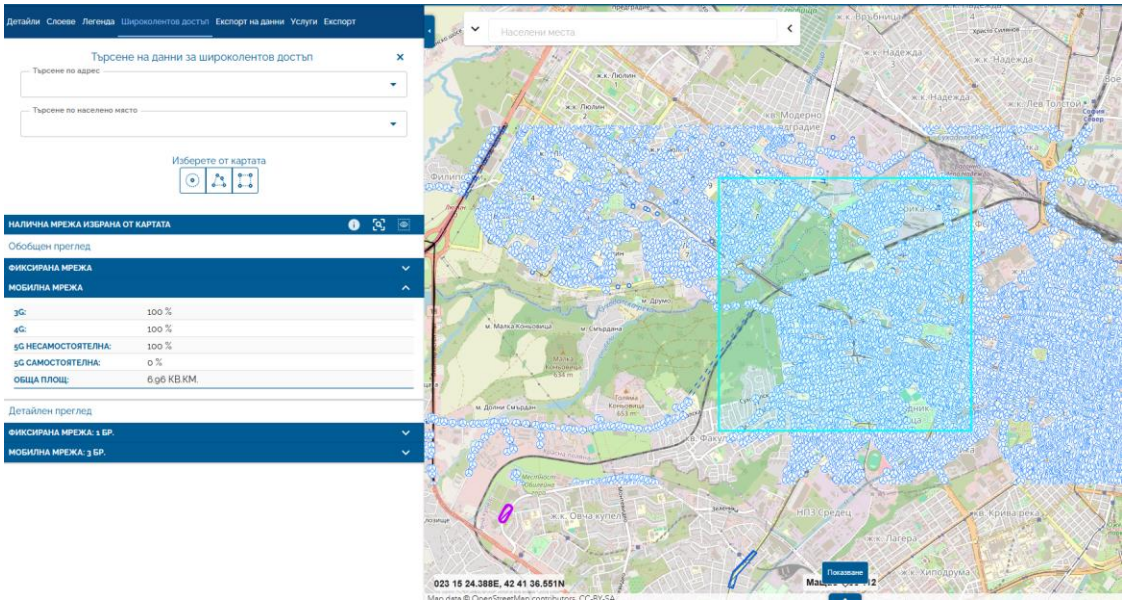

Интерфейс на резултати от търсене чрез избор от карта

10.2 Регистър на инвестиционни намерения

Системата поддържа вътрешен регистър на инвестиционните намерения, който съдържа информация за:

- Име на проекта;
- Дата за начало на проекта;
- Очаквана дата за край на проекта;
- Етап на инвестиционния проект;
- Мрежови оператор;
- Описание на проекта и бележки;
- Забележка към местоположение.

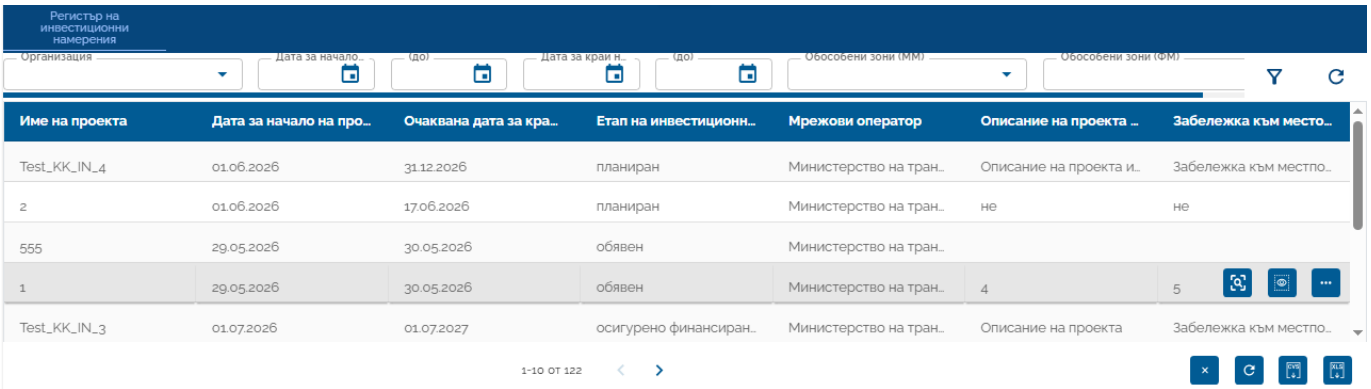

Интерфейс на вътрешен регистър на инвестиционните намерения

<u>Функционални възможности в Регистър на инвестиционните намерения:</u>

Команда		Описание
Следваща страница	>	Осигурява възможност за прелистване на атрибутната таблица към следваща страница.
Предишна страница	<	Осигурява възможност за прелистване на атрибутната таблица към предишна страница.
Затвори	×	Осигурява възможност за затваряне на атрибутната таблица.
Обнови		Осигурява възможност за премахване на всички филтри.
Експорт CSV	CVS	Осигурява възможност за експорт на обекти в csv формат.
Експорт на данни в Ексел	XLS	Осигурява възможност за експорт на обекти в excel формат.

10.2.1 Търсене и справки по критерии

Системата има функционалната възможност за извършване на търсене по критерии, като:

- Организация;
- Дата за начало на проекта (от);
- (до);
- Дата за край на проекта (от);
- (до);
- Обособени зони (ММ);
- Обособени зони (ФМ).

<u>Функционални възможности за търсене и филтриране в Регистър на инвестиционните намерения:</u>

Команда		Описание
Дата за начало на проект		Осигурява възможност за въвеждане на начална дата на период за начало на проекта като критерий за извършване на филтриране.
До		Осигурява възможност за въвеждане на крайна дата на период за начало на проекта като критерий за извършване на филтриране.
Дата за край на проект	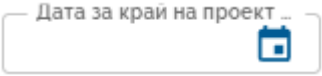	Осигурява възможност за въвеждане на начална дата на период за край на проекта като критерий за извършване на филтриране.
До		Осигурява възможност за въвеждане на крайна дата на

		период за край на проекта до крайна дата като критерий за извършване на филтриране.
Обособени зони (ММ)	Обособени зони (ММ)	Осигурява възможност за въвеждане на обособена зони (ММ) като критерий за извършване на филтриране.
Обособени зони (ФМ)	Обособени зони (ФМ)	Осигурява възможност за въвеждане на обособена зони (ФМ) като критерий за извършване на филтриране.
Организация	Организация	Осигурява възможност за въвеждане на организация като критерий за извършване на филтриране.
Филтриране		Осигурява възможност за филтриране.
Отмяна на филтриране		Осигурява възможност за отмяна на филтрирането.

При търсене по организация, потребителят въвежда организация или избира от списък с подсказки.

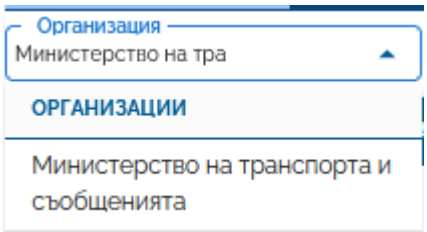

Търсене по организация

При търсене по дата за начало и край на проекта (от-до), потребителят избира дата от календар.

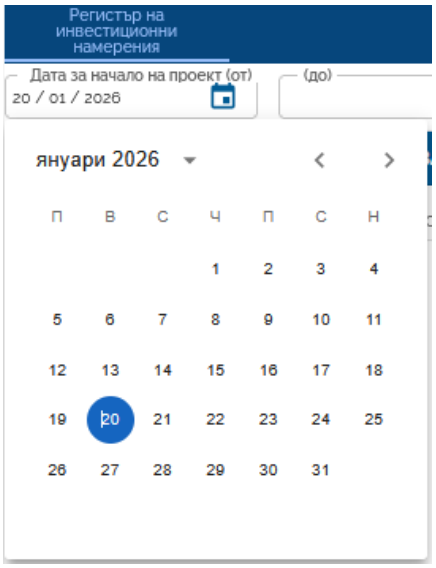

Избор на дата от календар

При търсене по “Обособени зони (ММ)”, потребителят въвежда обособена зона или избира от списък с подсказки.

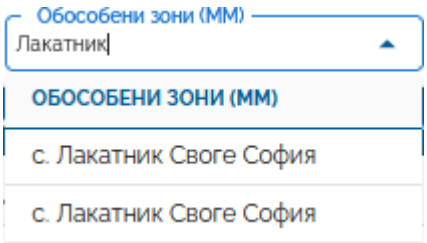

Списък с подсказки при търсене по “Обособена зона (ММ)

При търсене по “Обособени зони (ФМ)”, потребителят въвежда обособена зона или избира от списък с подсказки.

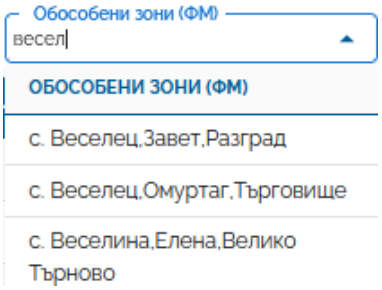

Списък с подсказки при търсене по “Обособена зона (ФМ)”

Търсенето се осъществява, като потребителят избере стойност в избрания от него критерий и натисне бутон “Филтриране” .

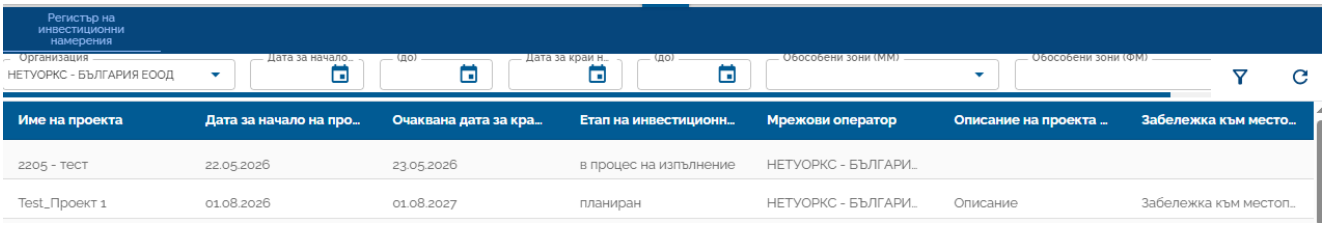

Интерфейс на „Регистър на инвестиционните намерения“ след филтриране

10.2.2 Преглед на подробни данни за инвестиционни намерения

Системата позволява възможност приближаване, маркиране и зареждане на подробни данни за избран обект от регистъра.

- приближи;

- маркирай на картата.

С натискането на бутон “Преглед в панел детайли” , се визуализира допълнителна информация за обект от регистъра.

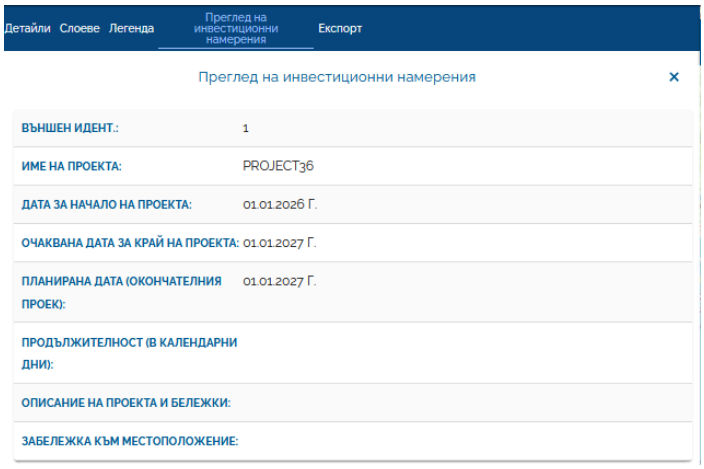

Интерфейс на панел детайли за преглед на инвестиционни намерения - – илюстративни данни

10.2.3 Експорт на данни от регистъра

Системата предоставя функционалната възможност за експорт на данни от регистъра в следните файлови формати:

- Експорт в Excel - експортира обектите от регистъра в .XLSX формат.

- Експорт в CSV формат - експортира обектите от регистъра в .CSV формат.

10.3 Дашборд – фиксирана мрежа

Дашборд (информационно табло) за фиксирана широколентова услуга се достъпва през модул „Широколентов достъп“.

Системата визуализира данни за фиксирана широколентова услуга, в това число за:

- Дял покритие с над 1 Gbit/s;
- Дял покритие с над ММГК;
- Площ покритие по Технология;
- Покритие ММГК клас в урб. Територия; Покритие VHCN (Обезпечение капацитет на трафик);
- Дял покритие VHCN.

Интерфейсът на компонента за фиксирана мрежа включва:

1) Заглавна лента, като в дясно са разположени филтри по област и оператори;
2) Панел с индикатори и графики, разположен в лявата част на екрана;
3) Карта, заемаща централната част на екрана;
4) Списъци по оператори и общини, разположени в дясната част на екрана.

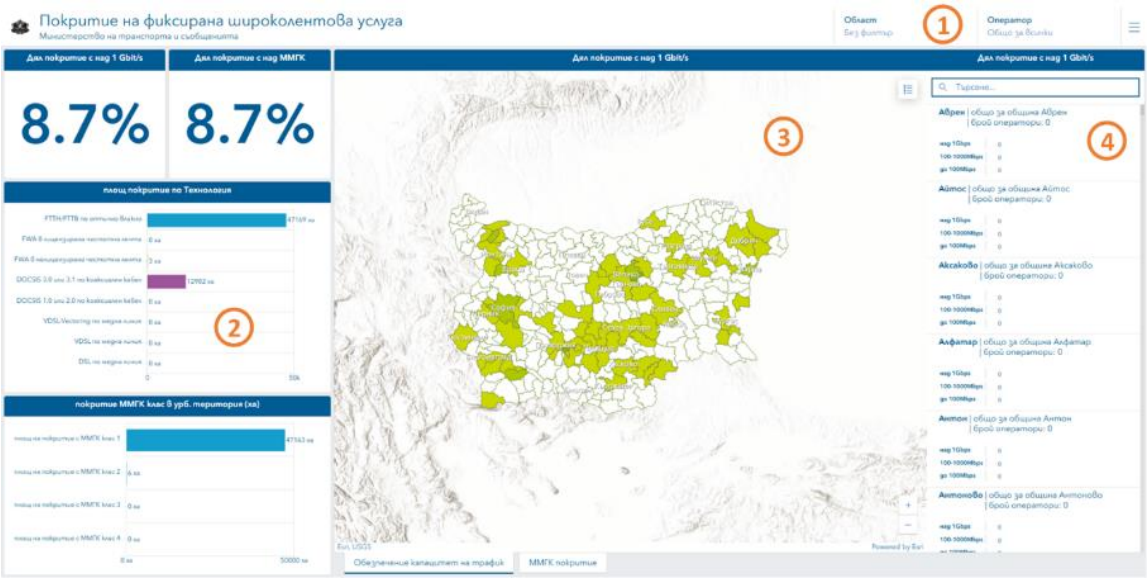

Интерфейс на дашборд „Покритие на фиксирана широколентова услуга“ – панел „Обезпечение капацитет на трафик“ - – илюстративни данни

Потребителят има възможност да филтрира данните по различни филтри, например община, област или оператор, като избира от падащо меню.

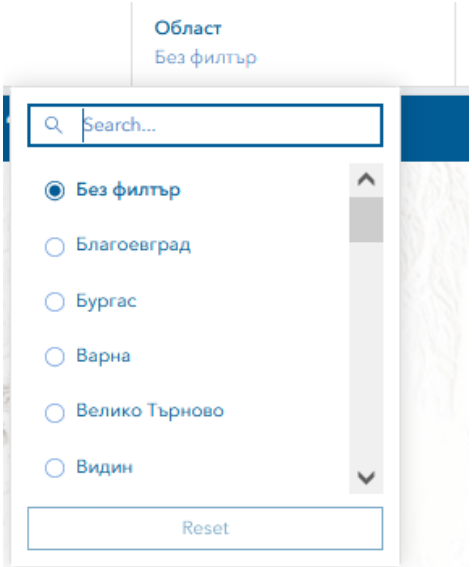

Падащо меню на филтър “Област”

След прилагане на някой от филтрите, картата и графиките се променят, в зависимост от въведения критерий.

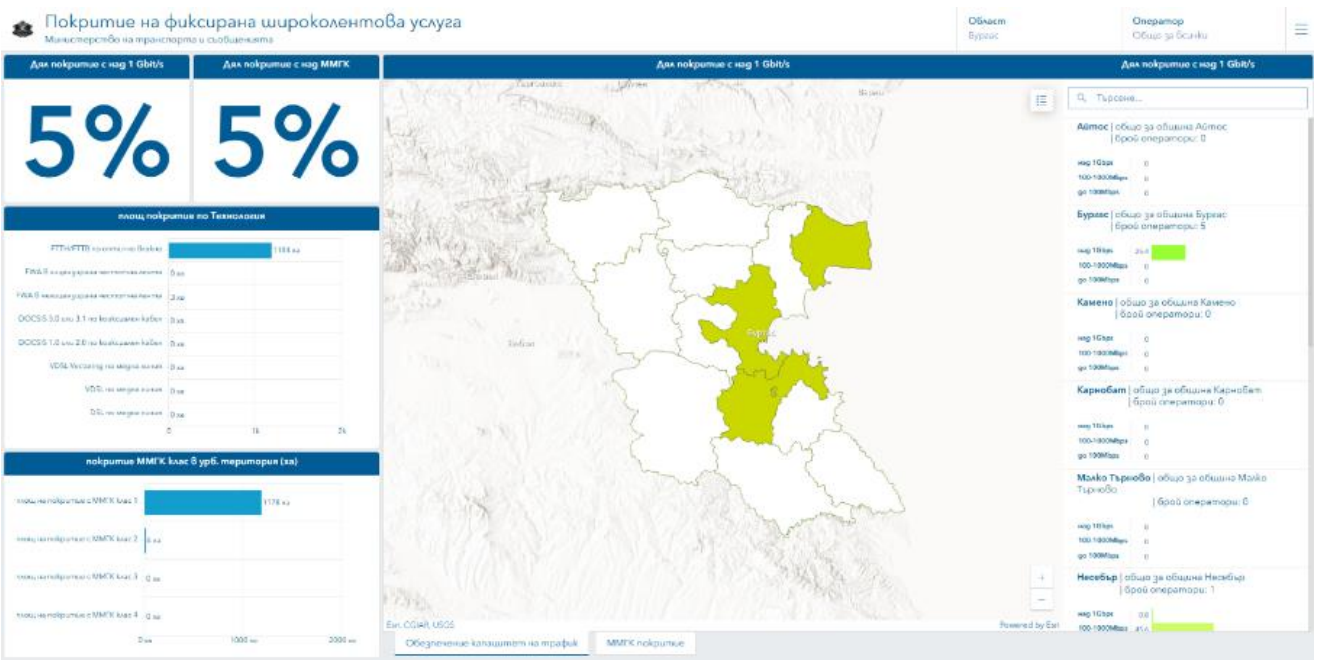

Интерфейс на дашборд за покритие на фиксирана широколентова услуга след прилагане на филтър по област - – илюстративни данни

Системата предоставя функционалната възможност за преглед на легенда. След натискане на бутон „Легенда“ , разположен в горния десен ъгъл на картата, се отваря панел с легенда на картата.



Панел „Легенда“

Системата предоставя функционалната възможност за промяна на езика, като налични са български език (BG) и английски език (EN).

Смяна на език

10.4 Дашборд – мобилна мрежа

Дашборд (информационно табло) за мобилна широколентова услуга се достъпва през модул „Широколентов достъп“.

Системата визуализира данни за мобилна широколентова услуга, в това число за:

- Дял покритие с ММГК в урб. територия; Дял покритие с 5G в урб. територия; Площ на покритие по тип в урб. територия; Площ на покритие по ММГК клас в урб. територия; Дял покритие с 5G в урбанизираните територии по общини;
- Дял на мрежите(%);

Интерфейсът на компонента за мобилна мрежа включва:

1) Заглавна лента, като в дясно са разположени филтри по област и оператори;
2) Панел с индикатори и графики, разположен в лявата част на екрана;
3) Карта, заемаща централната част на екрана;

4) Списъци по оператори и общини, разположени в дясната част на екрана.

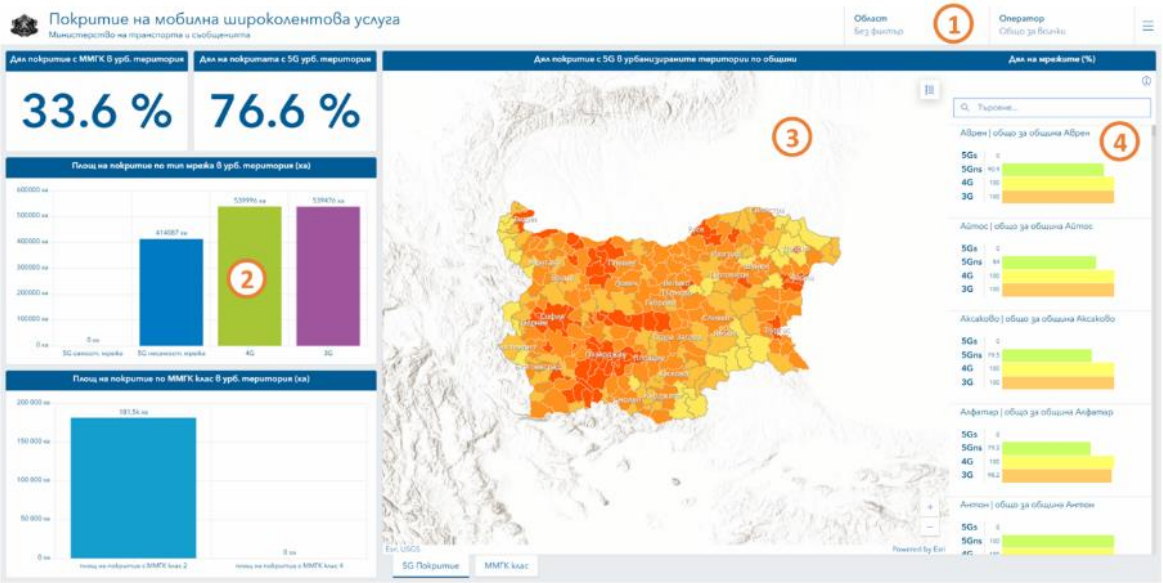

Интерфейс на дашборд „Покритие на мобилна широколентова услуга“ – панел „5G покритие““

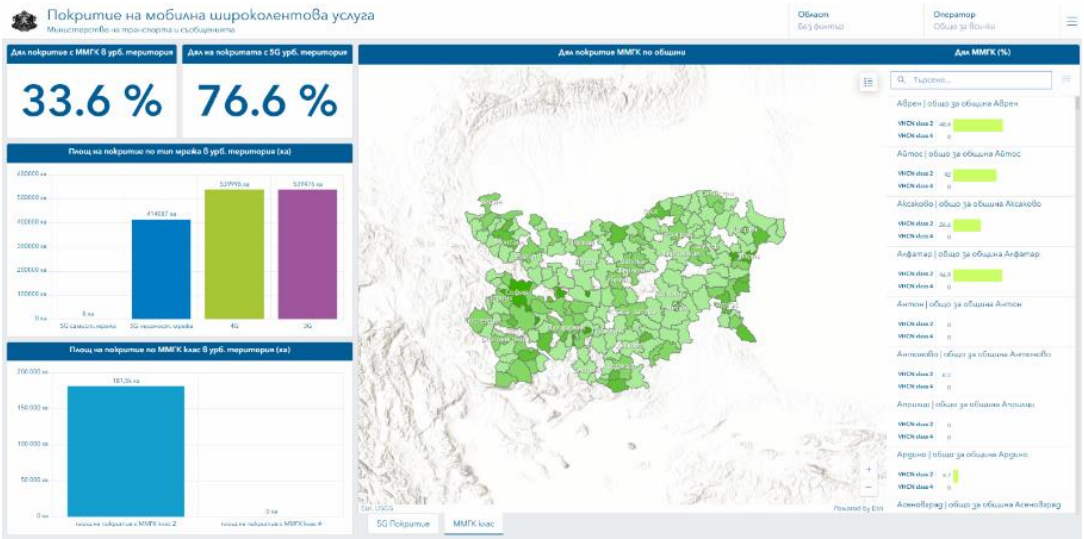

Интерфейс на дашборд „Покритие на мобилна широколентова услуга“ – панел „ММГК клас“ - – илюстративни данни

Потребителят има възможност да филтрира данните по област или оператор, като избира от падащо меню.

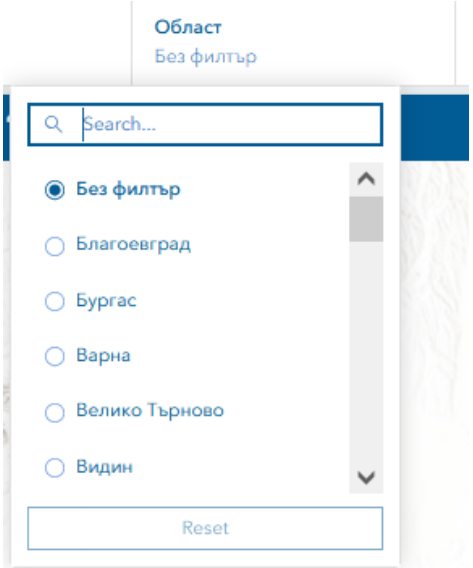

Падащо меню на филтър "Област"

След прилагане на някой от филтрите, картата и графиките се променят, в зависимост от въведения критерий.

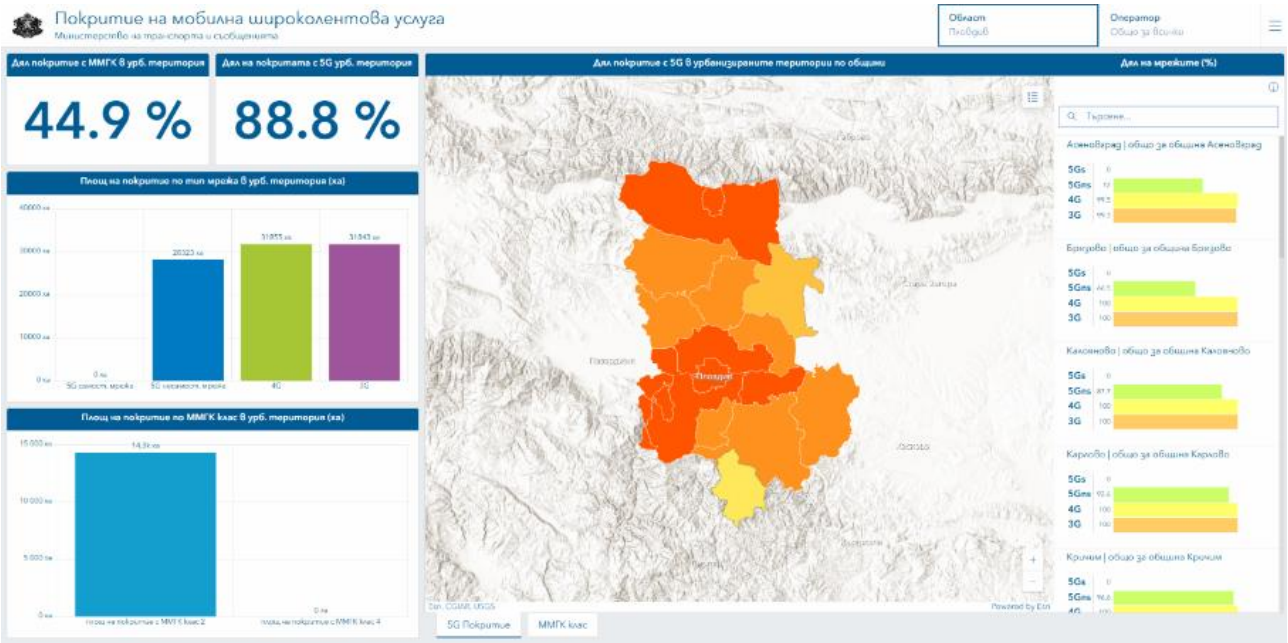

Интерфейс на дашборд за покритие на мобилна широколентова услуга след прилагане на филтър по област - – илюстративни данни

Системата предоставя функционалната възможност за преглед на легенда. След натискане на бутон „Легенда“ , разположен в горния десен ъгъл на картата, се отваря панел с легенда на картата.

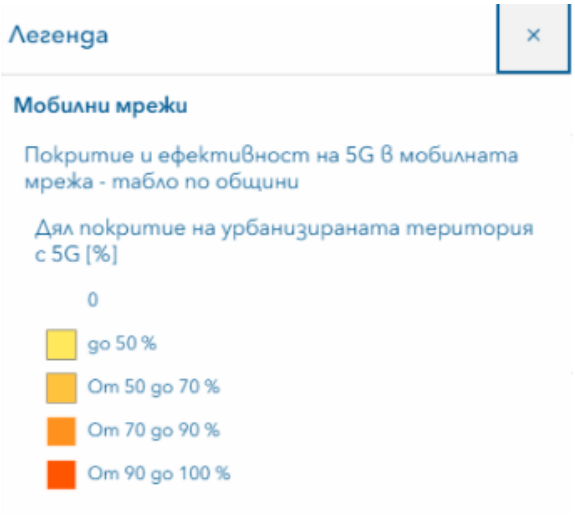

Панел „Легенда“

Подробна информация за мобилни широколентови услуги за избран обект от картата - – илюстративни данни

Системата предоставя функционалната възможност за промяна на езика, като наличните са български език (BG) и английски език (EN).

Смяна на език

11 Достъп до отворени данни

ЕИТ е интегрирана с Националния портал за отворени данни, съгласно всички изисквания на Директива 2013/37/ЕС за повторна употреба на информацията в обществения сектор и на Закона за достъп до обществена информация, като в него е налична услуга, предоставяща информация от електронния регистър на обявленията за предоставяне на права за достъп до и съвместно ползване на физическа инфраструктура.

В началната страница в отделен таб върху лентата, разположена в горната част на интерфейса е таб „Отворени данни“, който осигурява възможност за преглед на отворени данни, в това число INSPIRE услуги, търсене по метаданни в отворените данни към системата и интерфейс за изтегляне на отворените данни.

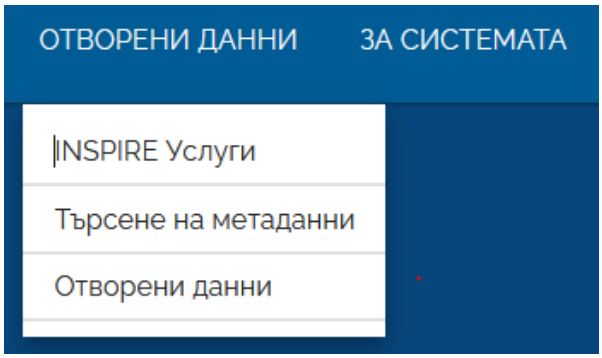

Модул „Отворени данни“

Системата предоставя достъп до INSPIRE услуги.

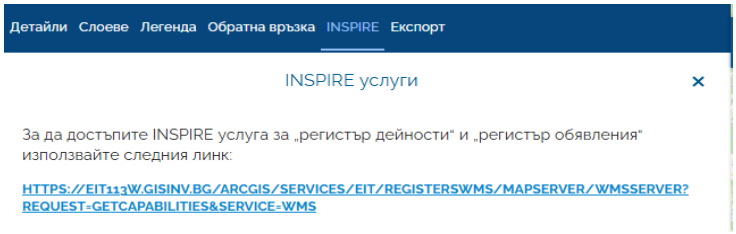

Панел „INSPIRE услуги“

Налична е функционална възможност за търсене по метаданни, за отворените данни в системата.

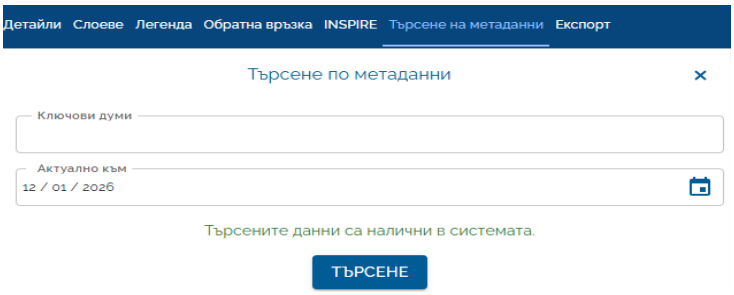

Панел „Търсене по метаданни“

Налична е функционална възможност за изтегляне на данни в json формат от отворените данни в системата от Регистъра на текущите и планирани дейности по строителство, разполагане и монтаж и от Регистъра на обявленията по чл. 20, ал. 4 от ЗЕСМФИ.

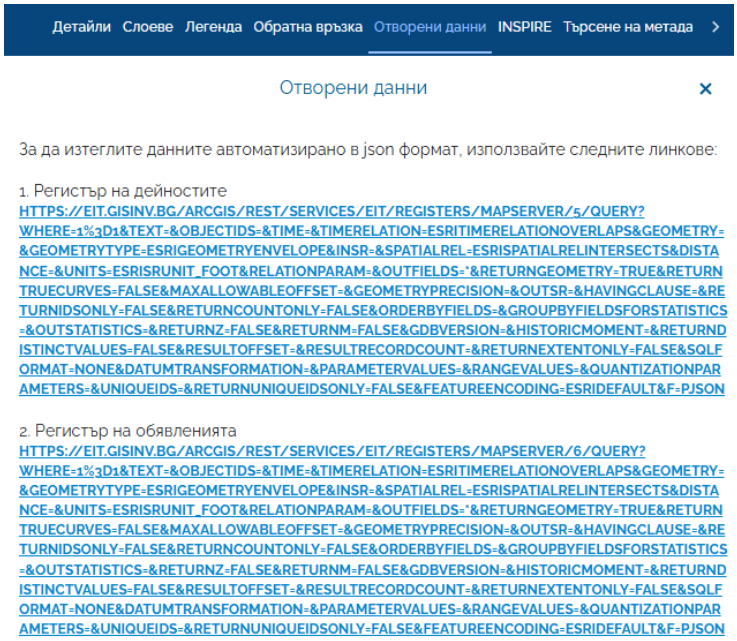

Панел „Отворени данни“

12 За системата

В началната страница в отделен таб върху лентата, разположена в горната част на интерфейса е таб „За системата“, който осигурява възможност за преглед на информация за ЕИТ.

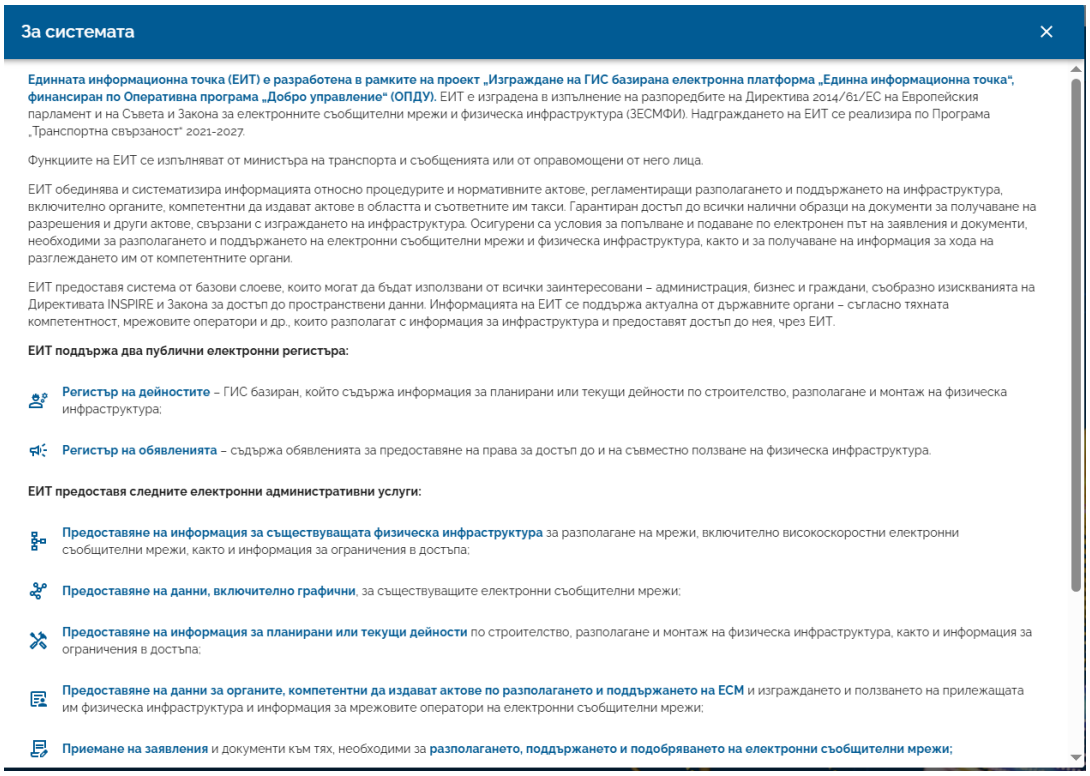

За системата

Единната информационна точка (ЕИТ) е разработена в рамките на проект „Изграждане на ГИС базирана електронна платформа „Единна информационна точка“, финансиран по Оперативна програма „Добро управление“ (ОПДУ). ЕИТ е изградена в изпълнение на разпоредбите на Директива 2014/61/ЕС на Европейския парламент и на Съвета и Закона за електронните съобщителни мрежи и физическа инфраструктура (ЗЕСМФИ). Надграждането на ЕИТ се реализира по Програма „Транспортна свързаност“ 2021-2027.

Функциите на ЕИТ се изпълняват от министъра на транспорта и съобщенията или от оправомощени от него лица.

ЕИТ обединява и систематизира информацията относно процедурите и нормативните актове, регламентиращи разполагането и поддържането на инфраструктура, включително органите, компетентни да издават актове в областта и съответните им такси. Гарантиран достъп до всички налични образци на документи за получаване на разрешения и други актове, свързани с изграждането на инфраструктура. Осигурени са условия за попълване и подаване по електронен път на заявления и документи, необходими за разполагането и поддържането на електронни съобщителни мрежи и физическа инфраструктура, както и за получаване на информация за хода на разглеждането им от компетентните органи.

ЕИТ предоставя система от базови слоеве, които могат да бъдат използвани от всички заинтересовани – администрация, бизнес и граждани, съобразно изискванията на Директивата INSPIRE и Закона за достъп до пространствени данни. Информацията на ЕИТ се поддържа актуална от държавните органи – съгласно тяхната компетентност, мрежовите оператори и др., които разполагат с информация за инфраструктура и предоставят достъп до нея, чрез ЕИТ.

ЕИТ поддържа два публични електронни регистъра:

Регистър на дейностите – ГИС базиран, който съдържа информация за планирани или текущи дейности по строителство, разполагане и монтаж на физическа инфраструктура;

Регистър на обявленията – съдържа обявленията за предоставяне на права за достъп до и на съвместно ползване на физическа инфраструктура.

ЕИТ предоставя следните електронни административни услуги:

Предоставяне на информация за съществуващата физическа инфраструктура за разполагане на мрежи, включително високоскоростни електронни съобщителни мрежи, както и информация за ограничения в достъпа;

Предоставяне на данни, включително графични, за съществуващите електронни съобщителни мрежи;

Предоставяне на информация за планирани или текущи дейности по строителство, разполагане и монтаж на физическа инфраструктура, както и информация за ограничения в достъпа;

Предоставяне на данни за органите, компетентни да издават актове по разполагането и поддържането на ЕСМ и изграждането и ползването на прилежащата им физическа инфраструктура и информация за мрежовите оператори на електронни съобщителни мрежи;

Приемане на заявления и документи към тях, необходими за **разполагането, поддържането и подобряването на електронни съобщителни мрежи;**

Интерфейс с информация за системата

13 Към НТД

Системата осигурява възможност за пренасочване към сайта на Национална точка за достъп до информационни услуги за мултимодални пътувания.

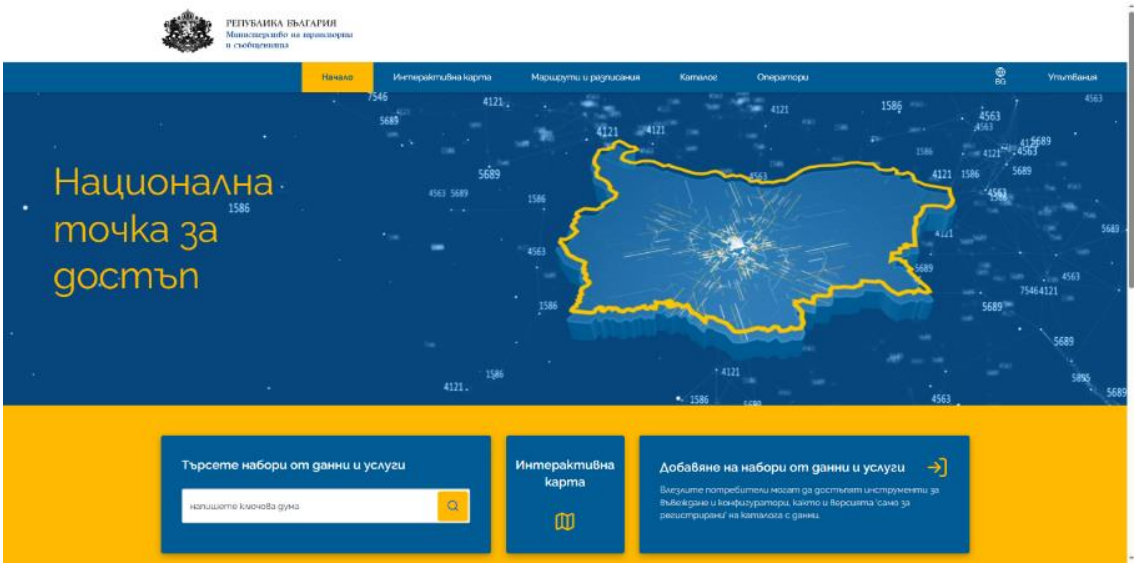

Интерфейс на началната страница на „Национална точка за достъп“