



ДЪРЖАВНО ПРЕДПРИЯТИЕ
 РЪКОВОДСТВО НА ВЪЗДУШНОТО ДВИЖЕНИЕ - СОФИЯ
 № 06-00-26
 Дел. № 05.12 2013

РЕПУБЛИКА БЪЛГАРИЯ
 МИНИСТЕРСТВО НА РЕГИОНАЛНОТО РАЗВИТИЕ
 ОБЛАСТ СОФИЯ ГРАД

№ 287851
 СХВ № 153
 Из. пос. № 78244
 СЪБИЛ:

УТВЪРЖДАВАМ:.....
 /подпис и печат/

ОБЛАСТЕН УПРАВИТЕЛ:

Росен Малинов
 /име и фамилия/



Вписване по ЗС/ПВ

Служба по вписванията:

СЪДИЯ ПО ВПИСВАНИЯТА:

Олс...
 /име и фамилия/

ОКМТ № 08294

ЗА ПУБЛИЧНА ДЪРЖАВНА СОБСТВЕНОСТ

Регистър

Досие (РЗ) /53/14/06.06.2013 год./

1. ДАТА НА СЪСТАВЯНЕ	30.09.2013 г.
2. ПРАВНО ОСНОВАНИЕ	Чл. 68, ал. 1, чл. 2, ал. 2, т. 4 от ЗДС, във връзка с чл. 103 и чл. 104 от ППЗДС, Решение № 180/04.04.2006 год. и Решение № 645/08.10.2007 год. на Министерски съвет.
3. ВИД И ОПИСАНИЕ НА ИМОТА	Сграда с планоснимачен № 439, представляваща „Летищна контролна кула” (ЛКК) със застроена площ от 693 (шестстотин деветдесет и три) кв.м., включваща: I. Ниско тяло (База), състоящо се от: 1. Сутерен на ката -3,25 (минус три цяло двадесет и пет стотни) м., състоящ се от технически помещения - „ЕЛ” и „ОВК”; 2. Ниско тяло (база) на ката ±0,00 (плюс/минус нула цяло и нула, нула стотни) м., състоящо се от: вход с рецепция и контрол на достъпа, охрана фоайе, офиси и зала за инструктаж, техническо отделение с технически помещения – ВК, ОВК-вентилационно, помещения за дизелагрегати и UPS, ПРОДЪЛЖАВА В ЗАБЕЛЕЖКИ
4. МЕСТОНАХОЖДЕНИЕ НА ИМОТА	обл. София град, общ. Столична, гр. София, р-н „Слатина”, УПИ XXI (двадесет и първи), квартал № 2 (две), по регулационен план на местност „Летищен комплекс”, одобрен със Заповед № РД-09-50-646/04.11.1999 год. и № РД-09-50-1181/01.09.2008 год., съгласно скица от 24.01.2013 год., издадена от район „Слатина”.
5. ГРАНИЦИ НА ИМОТА	Граници на УПИ XXI: югоизток – вътрешна улица; от другите страни – УПИ XV.
6. ДАТЪЧНА ОЦЕНКА НА ИМОТА КЪМ МОМЕНТА НА УТВЪРЖДАВАНЕ НА АКТА	112162,56 лв. (един милион сто и дванадесет хиляди сто шестдесет и два лв. и петдесет ст.), съгласно Удостоверение за датъчна оценка по чл. 264, ал. 1 от ДОПК изх. № 7221903753/03.06.2013г. на СО, дирекция ПАМДТ, отдел МДТ „Слатина”

ВЯРНО С ОРИГИНАЛА

05.12.2013 г.

7. БИВИШ СОБСТВЕНИК НА ИМОТА	Държавата
8. СЪСОБСТВЕНИЦИ	няма
9. НОМЕР И ДАТА НА СЪСТАВЕНИ ПО – РАНО АКТОВЕ	няма


10. ПРЕДОСТАВЕНИ ПРАВА ЗА УПРАВЛЕНИЕ:

На основание чл. 53 от Закона за гражданското въздухоплаване
МИНИСТЕРСТВО НА ТРАНСПОРТА, ИНФОРМАЦИОННИТЕ ТЕХНОЛОГИИ И СЪОБЩЕНИЯТА - ДЪРЖАВНО ПРЕДПРИЯТИЕ „РЪКОВОДСТВО НА ВЪЗДУШНОТО ДВИЖЕНИЕ“

11. ПРЕДОСТАВЕНИ ПРАВА НА ДРУГО ЗАКОНОВО ОСНОВАНИЕ:

12. АКТОСЪСТАВИТЕЛ:

Жана В. Антонова – Гл. експерт в Дирекция „АКРРидС“


/подпис/

13. ЗАБЕЛЕЖКИ:

Продължение от Раздел 3. „Вид и описание на имота“:

трафопост, КРУ, Репартигор, стълбищна и асансьорни клетки.

П. Високо тяло (Кула), състоящо се от:

1. Ствол от кота $\pm 0,00$ (плюс/минус нула цяло и нула, нула стотни) м. до кота **+32,00** (плюс тридесет и две цяло и нула, нула стотни) м., състоящ се от стълбищна клетка и две асансьорни клетки, като на кота +6,20 (плюс шест цяло и двадесет стотни) м. е изпълнена пасарелка – евакуационна площадка към зеления покрив, а на коти: +15,80 (плюс петнадесет цяло и осемдесет стотни) м., +25,40 (плюс двадесет и пет цяло и четиридесет стотни), +28,60 (плюс двадесет и осем цяло и шестдесет стотни) м. има пасарелки – евакуационни площадки;

2. Глава на ЛКЖ - четириетажна, включваща:
 - 2.1. **Първо ниво на кота +32,00** (плюс тридесет и две цяло и нула, нула стотни) м., състоящо се от битови помещения, помещения за почивка и склад;
 - 2.2. **Второ ниво на кота +35,40** (плюс тридесет и пет цяло и четиридесет стотни) м., състоящо се от работни помещения на МТО, битови помещения и обходна тераса;
 - 2.3. **Трето ниво на кота +38,80** (плюс тридесет и осем цяло и осемдесет стотни) м. (технически етаж, състоящо се от техническо помещение ОВК, техническо помещение IT, санитарно-битови помещения;
 - 2.4. **Четвърто ниво:**
 - обходен коридор на кота +43,91 (плюс четиридесет и три цяло и деветдесет и една стотни) м.;
 - обходна тераса на кота +43,35 (плюс четиридесет и три цяло и тридесет и пет стотни) м.;
 - оперативна зала (подиум) на кота +45,10 (четиридесет и пет цяло и десет стотни) м.;
 - 2.5. **Покрив на кота + 50,00** (плюс петдесет цяло и нула, нула стотни) м. с изградена антенна площадка.

Година на построяване – 2012 (две хиляди и дванадесета) год.
 Конструкция – монолитна, стоманобетонена и метална носеща.

Забележка:

Сградата, предмет на настоящия акт е разположена в имот, за който е съставен АПДС № 07254/29.07.2009 год., утвърден от Областен управител на област София.

ВЕРНО СОСТАВЕНАТА



ОБЛАСТЕН УПРАВИТЕЛ

/РОСЕН МАЛИНОВ/

05.12.2013г.

СОФИЯ

Столична община, ЕИК 000696327

ул. "Сердика" 5

Дирекция "ТЕРИТОРИАЛНО ПЛАНИРАНЕ"

Номератор 92 38-325

Отдел "ТЕРИТОРИАЛЕН КАДАСТЪР"

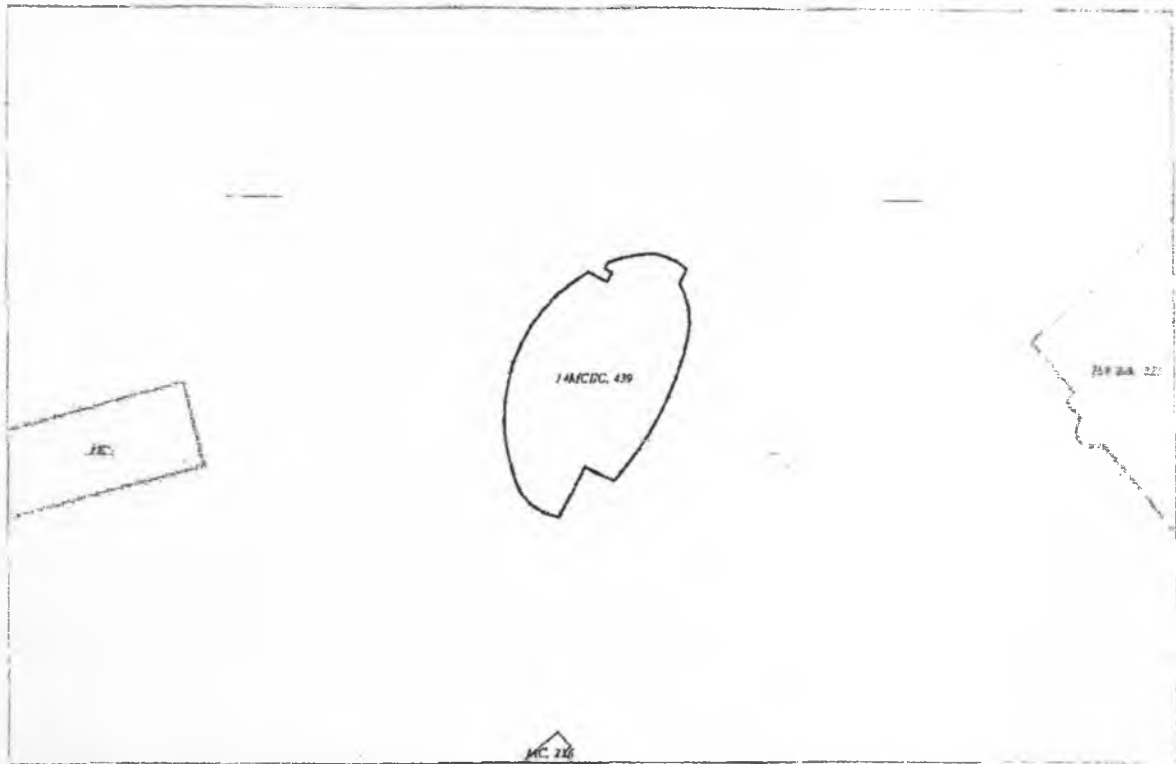
КОПИЕ ОТ ЦИФРОВИЯ КАДАСТРАЛЕН ПЛАН НА СОФИЯ

Административен район: Слатина

стр. 1/1

Планоенснимачен район: Летище София (V-59)

Регулационен план (местност): ЛЕТИЩЕН КОМПЛЕКС - СОФИЯ



М 1:1000

ОПИСАНИЕ НА ИМОТА

За сграда с планоенснимачен номер: 439, пл. квартал

Сградата попада в кадастрални листове 416.

Графичната площ: 693 кв.м.

Предназначение на сградата: СГРАДИ ЗА ТРАНСПОРТА.

Адрес:

Издава се на: ДЪРЖАВНО ПРЕДПРИЯТИЕ "РЪКОВОДСТВО НА ВЪЗДУШНОТО ДВИЖЕНИЕ"

По преписка №: ОТК 91-00-47/08.07.2013 г.

НЕ СЛУЖИ ЗА ИЗДАВАНЕ НА ДОКУМЕНТ ЗА СОБСТВЕНОСТ

СКИЦА ЗА ИМОТА СЕ ИЗДАВА ОТ РАЙОННАТА АДМИНИСТРАЦИЯ ПО
МЕСТОНАХОЖДЕНИЕТО МУ.

Отпечатано на 10 Юли 2013

Изготвил: Цвете Спасова-Минчева



/арх. Б. Къдрева/



6x-11

07-08-2009

РЕПУБЛИКА БЪЛГАРИЯ

МИНИСТЕРСТВО НА РЕГИОНАЛНОТО РАЗВИТИЕ И БЛАГОУСТРОЙСТВОТО

ОБЛАСТ СОФИЯ ГРАД

УТВЪРЖДАВАМ:.....
/подпис и печат/

Вписване по ЗС/ЛВ.....

Служба по вписванията.....

ОБЛАСТЕН УПРАВИТЕЛ:

Тодор Модев

/име и фамилия/

СЪДИЯ ПО ВПИСВАНИЯТА:

/име и фамилия/

АКТ № 07254

ЗА ПУБЛИЧНА ДЪРЖАВНА СОБСТВЕНОСТ


Регистър

Досие / РЗ 53/11/28.05.2009г.

1. ДАТА НА СЪСТАВЯНЕ	29.07.2009г.
2. ПРАВНО ОСНОВАНИЕ	Чл. 68, ал.1 и чл. 71 от ЗДС, във връзка с чл.103 и 104 от ППЗДС и Решение № 180 от 4 април 2006г. на Министерски съвет
3. ВИД И ОПИСАНИЕ НА ИМОТА	УПИ XXI (урегулиран поземлен имот двадесет и едно) с площ от 3 540 (три хиляди петстотин и четиридесет) кв.м.
4. МЕСТОНАХОЖДЕНИЕ НА ИМОТА	обл. София град, общ. Столична, гр.София, район „Слатина“, УПИ XXI (урегулиран поземлен имот двадесет и едно) в кв. 2 (две) по регул. план на м.„Летищен комплекс“- София, одобрен със Заповед № РД-09-50-646/04.11.1999г., съгласно скица от 16.10.2008г. на р-н „Слатина“ (заверена за актуалност на 11.05.2009г.).
5. ГРАНИЦИ НА ИМОТА	Граници на УПИ XXI: югоизток – вътрешна улица; от другите страни – УПИ XV.
6. ДАНЪЧНА ОЦЕНКА НА ИМОТА КЪМ МОМЕНТА НА УТВЪРЖДАВАНЕ НА АКТА:	99 474,00 (деветдесет и девет хиляди четиристотин седемдесет и четири) лв., съгласно Удостоверение за данъчна оденка по чл. 264, ал. 1 от ДОПК, съвх. № 070019/1088/13.05.2009г. на СО Дирекция „ПАМДГ“ Слатина

**ВЯРНО
С ОРИГИНАЛА**

18.09.2009г.



ИМОТА	
8. СЪСОБСТВЕНИЦИ	Няма
9. НОМЕР И ДАТА НА СЪСТАВЕНИ ПО – РАНО АКТОВЕ	АДС № 3880/1986г. на „Васил Левски” НС, и АДС №№ 0086/07.02.1997г. и 03210/21.08.2002г. на Областния управител на Област София
10. ПРЕДОСТАВЕНИ ПРАВА ЗА УПРАВЛЕНИЕ: На основание Решение № 180 от 4 април 2006г. на Министерски съвет	

ДЪРЖАВНО ПРЕДПРИЯТИЕ „РЪКОВОДСТВО НА ВЪЗДУШНОТО ДВИЖЕНИЕ”

11. ПРЕДОСТАВЕНИ ПРАВА НА ДРУГО ЗАКОНОВО ОСНОВАНИЕ:

12. АКТОСЪСТАВИТЕЛ:

- Даниела Христова Десева- гл.експерт - отдел "ДСФ"


/подпис/

13. ЗАБЕЛЕЖКИ:

**ВЯРНО
С ОРИГИНАЛА**

18. 09. 2006





РЕПУБЛИКА БЪЛГАРИЯ
МИНИСТЕРСТВО НА РЕГИОНАЛНОТО РАЗВИТИЕ
ОБЛАСТ СОФИЯ ГРАД

ИЛИ Д-88032

02.01.2014

00143

УТВЪРЖДАВАМ:
/подпис и печат/



ОБЛАСТЕН УПРАВИТЕЛ:
Росен Малинов
/име и фамилия/

Вписване по ЗСПВ
Служба по вписванията:

СЪДИЯ ПО ВПИСВАНИЯТА:
Вл. С. Малинов
/име и фамилия/





А К Т № 08324

ЗА ПУБЛИЧНА ДЪРЖАВНА СОБСТВЕНОСТ

Регистър
Досие (РЗ 26/5/20.05.2011 год.)

1. ДАТА НА СЪСТАВЯНЕ	09.12.2013г.
2. ПРАВНО ОСНОВАНИЕ	Чл. 68, ал. 1, чл. 2, ал. 2, т. 4 от ЗДС, във връзка с чл. 103 и чл. 104 от ИПЗДС, Заповед № РД-14-5/2.П.1994 год. на Министъра на транспорта.
3. ВИД И ОПИСАНИЕ НА ИМОТА	<p>Сграда „ЛРЛК Селения“ (летищен радиолокационен комплекс) с планоснимачен номер 414 (четирисотин и четиринадесет) със застроена площ от 187 (сто осемдесет и седем) кв.м., състояща се от две части:</p> <ul style="list-style-type: none"> - Енергиен блок, включващ помещения за нонбрейк, акумулаторно; - Апаратен блок, включващ помещения за апаратура и дежурен състав, кабелно и сервизни помещения. <p>Сградата е на 1 (един) етаж. Година на построяване – 1985 (хиляда деветстотин осемдесет и пета) год. Конструкция – монолитна, стоманобетонна.</p>
4. МЕСТОНАХОЖДЕНИЕ НА ИМОТА	обл. София град, общ. Столична, гр. София, р-н „Слатина“, сградата е изградена в УПИ Х (десети), квартал № 2 (две), по регулационен план на местност „Летищен комплекс София“, одобрен със Заповед № РД-09-50-646/04.11.1996 год., съгласно скица от 27.06.2013 год., издадена от район „Слатина“
5. ГРАНИЦИ НА ИМОТА	Граници на сграда с пл. № 414: от всички страни
6. ДАНЪЧНА ОЦЕНКА НА ИМОТА КЪМ МОМЕНТА НА УТВЪРЖДАВАНЕ НА АКТА:	<p>ВЯРНО С ОРИГИНАЛА</p> <p>16.01.2014г.</p>



7. БИВШ СОБСТВЕНИК НА ИМОТА	Държавата
8. СЪСОБСТВЕНИЦИ	няма
9. НОМЕР И ДАТА НА СЪСТАВЕНИ ПО – РАНО АКТОВЕ	няма
<p>10. ПРЕДОСТАВЕНИ ПРАВА ЗА УПРАВЛЕНИЕ:</p> <p>На основание чл. 53 от Закона за гражданското въздухоплаване и Заповед № РД-14-5/2.ІІ.1994 год. на Министъра на транспорта</p> <p>МИНИСТЕРСТВО НА ТРАНСПОРТА, ИНФОРМАЦИОННИТЕ ТЕХНОЛОГИИ И СЪОБЩЕНИЯТА - ДЪРЖАВНО ПРЕДПРИЯТИЕ „РЪКОВОДСТВО НА ВЪЗДУШНОТО ДВИЖЕНИЕ”</p>	
11. ПРЕДОСТАВЕНИ ПРАВА НА ДРУГО ЗАКОНОВО ОСНОВАНИЕ:	
<p>12. АКТОСЪСТАВИТЕЛ:</p> <p>- Жана Антонова – гл. експерт в отдел „ДС”</p>	 /подпис/
<p>13. ЗАБЕЛЕЖКИ:</p> <p>Забележка:</p> <p>Сградата, предмет на настоящия акт е разположена в имот, за който е съставен АПДС № 03296/27.11.2002 год., одобрен от Областен управител на област София.</p> <p style="text-align: right;">ОБЛАСТЕН УПРАВИТЕЛ: /РОСЕН МАЛИНОВ/</p> <div style="text-align: right;">  </div> <div style="display: flex; justify-content: space-around; margin-top: 20px;"> <div data-bbox="264 1621 594 1712" style="border: 1px solid black; padding: 5px;"> <p>ВЯРНО С ОРИГИНАЛА</p> </div> <div data-bbox="718 1553 1049 1837" style="text-align: center;">  </div> </div> <p style="margin-left: 150px; margin-top: 10px;">16.01.2014 г.</p>	

2

XI

ЗА ЛИСТЧ. ПЪТЕКИ ЗА РУДИРА
НЕ И СЪОРЪЖЕНИЯ ЗА
БЕЗОПАСНОСТ

HC
228

РАЙОН „СЛАТИНА“
ОТДЕЛ „КАДАСТЪР И РЕГУЛАЦИИ“

СКИЦА
М 1:1000

на УПИ (П.И. №) 228 ОТ КВ. 2

по регулационния план на м. Летищен комплекс
София гр. София

одобрен със заповед № РД-09-50-646/04.М.1993г.

УПИ (ПИ) е собственост на:

1. ДЛ „РЪКОВОДСТВО ВЪЗДУШНО ДВИЖЕНИЕ“
ВЛ. ПУ

(документ за собственост)

2. Заповед № РД-14-5/02.02.1994г на
М-во на транспорта

(документ за собственост)

УПИ (ПИ) съдържа кв.м

Скицата се издава по повод молба вх. № 26-00-175 от
02.02.2011г. и ще служи за издаване на

Таксата от /// лв. е платена с квитанция
№
АПАС

ЗАБЕЛЕЖКА: ПУ 228, кв. 2, м. Летищен комплекс

е идентичен с имота описан в Заповед №

РД-14-5/02.02.94г на МТ - стр. 3, т. 1.3 - т. 1.3

КОПИРАЛ: [Своето] 10.02.2011г.
(дата)

ПРОВЕРИЛ: [Своето] 10.02.2011г.
(дата)



Областна администрация - София

№ 385/2015

56808

РЕПУБЛИКА БЪЛГАРИЯ
МИНИСТЕРСТВО НА РЕГИОНАЛНОТО РАЗВИТИЕ И БЛАГОУСТРОЙСТВОТО
ОБЛАСТ СОФИЯ ГРАД



УТВЪРЖДАВАМ:.....

/подпис и печат/

ОБЛАСТЕН УПРАВИТЕЛ:

Веселин Пенев

/име и фамилия/



Вписване по ЗСГВ

Служба по вписванията:

СЪДИЯ ПО ВПИСВАНИЯТА:

.....
/име и фамилия/

А К Т № 08996

ЗА ПУБЛИЧНА ДЪРЖАВНА СОБСТВЕНОСТ

Регистър

Досие (РЗ) 53/20/25.06.2015г.

1. ДАТА НА СЪСТАВЯНЕ	10.09.2015г.
2. ПРАВНО ОСНОВАНИЕ	Чл. 68, ал.1, чл. 2, ал. 2, т. 4 от ЗДС, във връзка с чл.103 и чл. 104 от ППЗДС
3. ВИД И ОПИСАНИЕ НА ИМОТА	Сграда с планоснимачен № 412 (четирисотин и дванадесет) с площ 72 (седемдесет и два) кв.м. Конструкция – масивна. Етажност на сградата – 1 (един) етаж.
4. МЕСТОНАХОЖДЕНИЕ НА ИМОТА	обл. София град, общ. Столична, гр.София, район „Слатина“, сграда с планоснимачен № 412 (четирисотин и дванадесет) в УПИ Х (десет), кв. 2 (две), по регулационния план на м. „Летищен комплекс София“, одобрен със Заповед № РД-09-50-646/04.11.1999г., съгласно скица от 24.06.2014г. (заверена за актуалност на 08.06.2015г.) на СО - р-н „Слатина“.
5. ГРАНИЦИ НА ИМОТА	Граници на УПИ Х: север – УПИ XI; изток – административна граница на СО - р-н „Слатина“; юг – УПИ XV, УПИ XVII, УПИ IV, УПИ V, УПИ VIII и УПИ IX; запад – улица с о.т. 10 до о.т. 116.
6. ДАНЪЧНА ОЦЕНКА НА ИМОТА КЪМ МОМЕНТА НА УТВЪРЖДАВАНЕ НА АКТА:	29 939,80 лв. (двадесет и девет хиляди деветстотин тридесет и девет лв. и 80 ст.), съгласно удостоверение за данъчна оценка по чл. 264, ал. 1 от ДОПК с изх. № 7221008779/13.05.2015г. на СО – Дирекция „ЛАМДТ“ Слатина

ВАЖНО С ОРИГИНАЛА

09.10.2015г.



7. БИВШ СОБСТВЕНИК НА ИМОТА	Държавата
8. СЪСОБСТВЕНИЦИ	Няма
9. НОМЕР И ДАТА НА СЪСТАВЕНИ ПО – РАНО АКТОВЕ	Няма данни


10. ПРЕДОСТАВЕНИ ПРАВА ЗА УПРАВЛЕНИЕ:

ДЪРЖАВНО ПРЕДПРИЯТИЕ „РЪКОВОДСТВО НА ВЪЗДУШНОТО ДВИЖЕНИЕ“

11. ПРЕДОСТАВЕНИ ПРАВА НА ДРУГО ЗАКОНОВО ОСНОВАНИЕ:

12. АКТОСЪСТАВИТЕЛ:

- Диляна Тонева - ст.експерт в отдел ДС


/подпис/

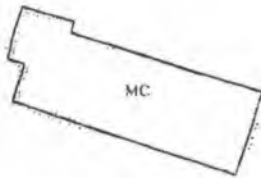
13. ЗАБЕЛЕЖКИ:

ВЯРНО С ОРИГИНАЛА

09.10.2015 г.



Насиполуцада снгуа Ваши дугис.
08.06.2015г.



X

ЗА ПЕРОНИ, ОБСЛУЖВАНЕ, ППО И ТРАФОПОСТ

СО РАЙОН "СЛАТИНА"
ОТДЕЛ "УТКРКС"

СКИЦА
М 1:1000

на УПИ (П.И. №)..... Сграда с.п. № 412..... от кв. 2
по регулационният план на м. Летници вн. комплекс
Сградна 1
одобрен със заповед № РА-09-50-646/04 Д. 1999г.

УПИ (ПИ) е собственост на : Държавно предприятие
Иракловото на въздушното движение - в. с. п. № 302
св.з.п.от.в.з.в.м.² - Заповед №РА-14-5/02 от 1994г. Заповед
№РА-14-2/04 от 2004г. Закон за изм. и доп. на закон за в.з.в.с.
от 1.01.1998г. и закон за изм. и доп. на закон за в.з.в.с.
от 22.11.2004г. на чл.т. рег. № 357 на чл.т. кат. 0000
(документ за собственост)

Скицата се издава по повод молба вх. № 26 00 - 1568..... от
20.06.2014г...... и ще служи за : счетоводна на АДС

Таксата от 30..... лв. е платена с квитанция
№ 42950/20.06.2014г.

ЗАБЕЛЕЖКА: Сграда с.п. № 412 в УПИ X кв. 2
м. и Летници вн. комплекс Сградна 1
св.з.п.от.в.з.в.м.² - Заповед №РА-14-5-01-23-А-1180704 и св.з.п.от.
от прил. 3 към заповед №РА-14-3

КОПИРАЛ: [Signature]..... 24.06.2014г.
(ДБТ)

ПРОВЕРИЛ: [Signature]..... 24.06.2014г.
(ДБТ)

СОФИЯ

Уд. "Сердика" 5

Номератор 92 38-325

Столична община, ЕИК 000696327

Дирекция "ТЕРИТОРИАЛНО ПЛАНИРАНЕ"

Отдел "ТЕРИТОРИАЛЕН КАДАСТЪР"

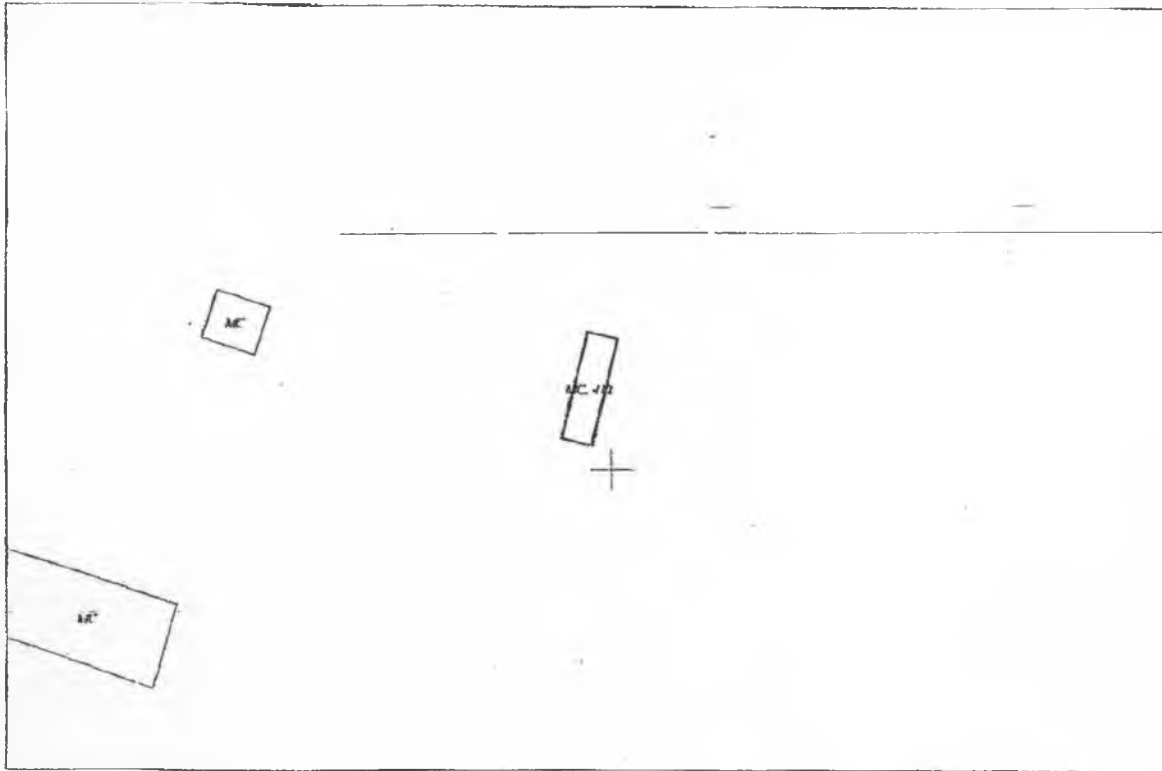
КОПИЕ ОТ ЦИФРОВИЯ КАДАСТРАЛЕН ПЛАН НА СОФИЯ

Административен район: Слатина

Планоенснимачен район: Летище София (V-59)

Регулационен план (местност): ЛЕТИЩЕН КОМПЛЕКС - СОФИЯ

стр. 1/1



М 1:1000

ОПИСАНИЕ НА ИМОТА

За сграда с планоенснимачен номер: 412, пл. квартал

Сградата попада в кадастрални листове 392.

Графичната площ: 72 кв.м.

Предназначение на сградата: СГРАДИ, ОБСЛУЖВАЩИ И СПОМАГАТЕЛНИ.

Адрес: ...

Издава се на: ДП "РЪКОВОДСТВО НА ВЪЗДУШНО ДВИЖЕНИЕ"

По преписка №: ОТК-70-00-723/08.07.2015г.

НЕ СЛУЖИ ЗА ИЗДАВАНЕ НА ДОКУМЕНТ ЗА СОБСТВЕНОСТ

СКИЦА ЗА ИМОТА СЕ ИЗДАВА ОТ РАЙОННАТА АДМИНИСТРАЦИЯ ПО МЕСТОНАХОЖДЕНИЕТО МУ.

Отпечатано на 09 Юли 2015

Изготвил: г-жа Камелия Попова





РЕПУБЛИКА БЪЛГАРИЯ

МИНИСТЕРСТВО НА РЕГИОНАЛНОТО РАЗВИТИЕ И БЛАГОУСТРОЙСТВОТО

ОБЛАСТ СОФИЯ ГРАД

УТВЪРЖДАВАМ: *[Signature]*

/подпис и печат/

Вписване по ЗСПВ
Служба по вписванията

СЪДИЯ ПО ВПИСВАНИЯТА:

.....
/име и фамилия/

ЗА ОБЛАСТЕН УПРАВИТЕЛ:

Томи Николов

(оправомощен със Заповед № РД-15-138/31.07.2015г.
на Областния управител на област София)

/име и фамилия/

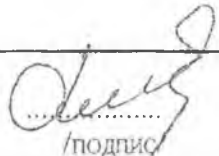
АКТ № 08986

ЗА ПУБЛИЧНА ДЪРЖАВНА СОБСТВЕНОСТ

Регистър

Досие (РЗ) 53/21/25.06.2015г.

1. ДАТА НА СЪСТАВЯНЕ	14.08.2015 г.
2. ПРАВНО ОСНОВАНИЕ	чл. 68, ал.1, чл. 2, ал. 2, т. 4 и чл. 71, ал. 2 от ЗДС, във връзка с чл. 103 и чл. 104 от ППЗДС и Решение № 30 от 23.01.2014г. на Министерски съвет.
3. ВИД И ОПИСАНИЕ НА ИМОТА	Поземлен имот с плано̀снимачен номер 458 (четирисотин петдесет и осем) с площ от 796 (седемстотин деветдесет и шест) кв.м.
4. МЕСТОНАХОЖДЕНИЕ НА ИМОТА	обл. София-град, общ. Столична, гр. София, р-н „Слатина“, поземлен имот с плано̀снимачен № 458 (четирисотин петдесет и осем), (попадащ в обхвата на УПИ X), кв. 2 (две), по регулационния план на м. „Летищен комплекс - София“, одобрен със Заповеди №№ РД-09-50-646/04.11.1999г. и РД-09-170/20.05.2015г., съгласно скица от 15.06.2015г. на СО – район „Слатина“.
5. ГРАНИЦИ НА ИМОТА	Граници на ПИ № 458: североизток – ПИ 457 и ПИ 459; югоизток – ПИ 459; югозапад – ПИ 459; северозапад – ПИ 459.
6. ДАНЪЧНА ОЦЕНКА НА ИМОТА КЪМ МОМЕНТА НА УТВЪРЖДАВАНЕ НА АКТА:	ВЯРНО С ОПИТИВАЛА 25.09.2015г. <i>[Signature]</i>

7. БИВШ СОБСТВЕНИК НА ИМОТА	Държавата
8. СЪСОБСТВЕНИЦИ	Няма
9. НОМЕР И ДАТА НА СЪСТАВЕНИ ПО – РАНО АКТОВЕ	АДС № 3880/1986г. на „Васил Левски“ НС, АДС № 03296/27.11.2002г., одобрен от Областен управител на област София.
10. ПРЕДОСТАВЕНИ ПРАВА ЗА УПРАВЛЕНИЕ: На основание Решение № 30 от 23 януари 2014г. на Министерски съвет ДЪРЖАВНО ПРЕДПРИЯТИЕ „РЪКОВОДСТВО НА ВЪЗДУШНОТО ДВИЖЕНИЕ“	
11. ПРЕДОСТАВЕНИ ПРАВА НА ДРУГО ЗАКОНОВО ОСНОВАНИЕ:	
12. АКТОСЪСТАВИТЕЛ: Диляна Тонева – ст. експерт в отдел ДС	 (подпис)
13. ЗАБЕЛЕЖКИ:	

ВЯРНО С ОРИГИНАЛА

25.09.2015г.



(Handwritten signature)

X

ЗА ПЕРОНИ, ОБСЛУЖВАНЕ, ППО И ТРАФОПОСТ

2

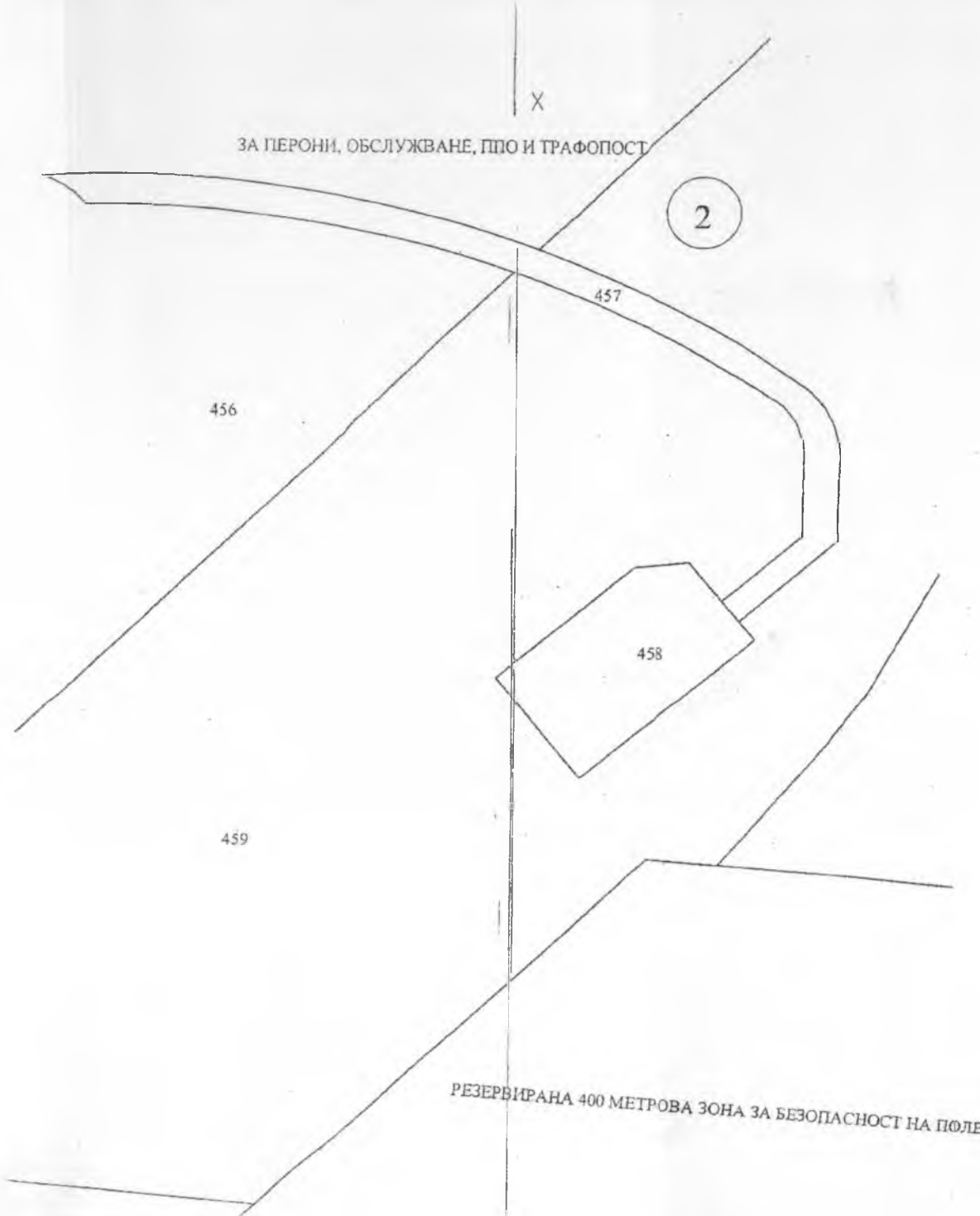
457

456

458

459

РЕЗЕРВИРАНА 400 МЕТРОВА ЗОНА ЗА БЕЗОПАСНОСТ НА ПОЛЕТИТЕ



СО-РАЙОН "СЛАТИНА"

ОТДЕЛ "УТКРКС"

СКИЦА

M 1:1000

на УПИ (П.И. №)..... 457 458от кв. 2.....

по регулационният план на м. ЛЕТИЩЕН
КОМПЛЕКС - РОФЧИЯ гр.София

одобрен със заповед № РД-09-50-646/04.11.1999г.

УПИ (ПИ) е собственост на : РД-09-170/20.05.2015г.

1. Д.П. РЪКОВОДСТВО НА ВЪЗДУШНОТО
ДВИЖЕНИЕ "БЕЗ УПР И ПРАВО НА СТРОИТ
АДС № 03 296 / 27.11.2002г.

2. РЕШИЕНИЕ № 30 / 23.01.2014г. на МС ЧАРБ.
ЧРВЗ ПЪЛНОМОЩНО С РЕГ.№ 8346 / 25.09.2014г.
на нот с РЕГ.№ 367 РС РОФЧИЯ

ПИ 457 = 853 кв.м.
УПИ (ПИ) 458 съдържа 796 кв.м.

Скицата се издава по повод молба вх. № 26 00 - 900 от
15.06.2015г. и ще служи за.....

Таксата от 60.00 лв. е платена с квитанция
№ 059714/15.06.2015г.

ЗАБЕЛЕЖКА: ПИ 457 и ПИ 458, кв. 2 м. ЛЕТИЩЕН
КОМПЛЕКС - РОФЧИЯ са идентифицирани с координати
от УПИ X, кв. 2 от същата местност.



КОПИРАЛ: 15.06.2015г.

ПРОВЕРИЛ: 15.06.2015г.

(дата)

(дата)



Лич. н. 381968
 15 СХТ 180
 51200

РЕПУБЛИКА БЪЛГАРИЯ
МИНИСТЕРСТВО НА РЕГИОНАЛНОТО РАЗВИТИЕ И БЛАГОУСТРОЙСТВОТО
ОБЛАСТ СОФИЯ ГРАД



УТВЪРЖДАВАМ:
 /подпис и печат/

Вписване по ЗСАД
 Служба по вписванията:

ЗА ОБЛАСТЕН УПРАВИТЕЛ:
Томи Николов
 (оправомощен със Заповед № РД-15-138/31.07.2015г.
 на Областния управител на област София)
 /име и фамилия/

СЪДИЯ ПО ВПИСВАНИЯТА:


 /име и фамилия/





А К Т № 08965

ЗА ПУБЛИЧНА ДЪРЖАВНА СОБСТВЕНОСТ

Регистър
 Досие (РЗ) 53/21/25.06.2015г.

1. ДАТА НА СЪСТАВЯНЕ	14.08.2015г.
2. ПРАВНО ОСНОВАНИЕ	чл. 68, ал.1, чл. 2, ал. 2, т. 4 и чл. 71, ал. 2 от ЗДС, във връзка с чл. 103 и чл. 104 от ППЗДС и Решение № 30 от 23.01.2014г. на Министерски съвет.
3. ВИД И ОПИСАНИЕ НА ИМОТА	Поземлен имот с плано снимачен номер 457 (четирисотин петдесет и седем) с площ от 853 (осемстотин петдесет и три) кв.м.
4. МЕСТОНАХОЖДЕНИЕ НА ИМОТА	обл. София-град, общ. Столична, гр. София, р-н „Слатина“, поземлен имот с плано снимачен № 457 (четирисотин петдесет и седем), (попадащ в обхвата на УПИ X), кв. 2 (две), по регулационния план на м. „Летищен комплекс - София“, одобрен със Заповеди №№ РД-09-50-646/04.11.1999г. и РД-09-170/20.05.2015г., съгласно скица от 15.06.2015г. на СО – район „Слатина“.
5. ГРАНИЦИ НА ИМОТА	Граници на ПИ № 457: север – ПИ 456/изток – ПИ 459; юг – ПИ 458, ПИ 459 и ПИ 456; запад – ПИ 456
6. ДАНЪЧНА ОЦЕНКА НА ИМОТА КЪМ МОМЕНТА НА УТВЪРЖДАВАНЕ НА АКТА:	<div data-bbox="725 2068 1058 2172" style="border: 1px solid black; padding: 5px; display: inline-block;"> ВЯРНО С ОРИГИНАЛА </div> 25.09.2015г.



7. БИВШ СОБСТВЕНИК НА ИМОТА	Държавата
8. СЪСОБСТВЕНИЦИ	Няма
9. НОМЕР И ДАТА НА СЪСТАВЕНИ ПО – РАНО АКТОВЕ	АДС № 3880/1986г. на „Васил Левски“ НС, АДС № 03296/27.11.2002г., одобрен от Областен управител на област София.
10. ПРЕДОСТАВЕНИ ПРАВА ЗА УПРАВЛЕНИЕ: На основание Решение № 30 от 23 януари 2014г. на Министерски съвет — ДЪРЖАВНО ПРЕДПРИЯТИЕ „РЪКОВОДСТВО НА ВЪЗДУШНОТО ДВИЖЕНИЕ“	
11. ПРЕДОСТАВЕНИ ПРАВА НА ДРУГО ЗАКОНОВО ОСНОВАНИЕ:	
12. АКТОСЪСТАВИТЕЛ: Диляна Тонева – ст. експерт в отдел ДС	 /ПОДПИС/
13. ЗАБЕЛЕЖКИ:	
<div style="text-align: center;">  25.09.2015г.  </div> <div style="text-align: right; margin-top: 20px;">  </div>	